является членом НЕКОММЕРЧЕСКОГО ПАРТНЕРСТВА «ГИЛЬДИЯ ПРОФЕССИОНАЛЬНЫХ ЭКСПЕРТОВ И ОЦЕНЩИКОВ» №00016 от 28 августа 2013 г.

ОТЧЕТ
№ 73/09

Об оценке справедливой (рыночной) стоимости права собственности комплекса земельных участков общей площадью 355 225 012 кв.м состоящего из 95 участков, расположенных по адресам: Волгоградская обл., Палласовский район; Саратовская область, Александрово-Гайский район, Новоузенский район, Озинский район, Дергачевский район

Дата оценки: 30 сентября 2019 года
Дата составления: 30 сентября 2019 года
Заказчик: ООО УК «АК БАРС КАПИТАЛ» Д.У. ЗПИФ рентный «Земельный»
Исполнитель: ООО «ОЗФ ГРУПП»

Москва, 2019 г.

СОДЕРЖАНИЕ

СОДЕРЖАНИЕ 3

1. ОБЩИЕ СВЕДЕНИЯ 11

1.1. Основные факты и выводы 11

1.2. Задание на оценку 21

1.3. Сведения об оценщике и заказчике 22

1.4. Сертификат качества оценки 23

1.5. Допущения и ограничивающие условия 23

1.6. Применяемые стандарты оценочной деятельности. 25

2. ПОСТАНОВКА ЗАДАЧИ 27

2.1. Идентификация Объекта оценки 27

2.2. Имущественные права на Объект оценки 27

2.3. Обременения оцениваемых прав 27

2.4. Цель оценки 27

2.5. Предполагаемое использование результатов оценки 27

2.6. Ограничения, связанные с предполагаемым использованием результатов оценки 27

2.7. Дата оценки 28

2.8. Допущения и ограничения, на которых основывается оценки 28

3. ОПИСАНИЕ ОБЪЕКТА ОЦЕНКИ 29

3.1. КОЛИЧЕСТВЕННЫЕ И КАЧЕСТВЕННЫЕ ХАРАКТЕРИСТИКИ ОБЪЕКТА РАПОЛОЖЕННОГО В ВОЛГОГРАДСКОЙ И САРАТОВСКОЙ ОБЛАСТИ 29

3.1.1. Анализ местоположения 29

3.1.2. Краткая характеристика земельных участков 32

4. АНАЛИЗ РЫНКА ОБЪЕКТОВ ОЦЕНКИ, ЦЕНООБРАЗУЮЩИХ ФАКТОРОВ, А ТАКЖЕ ВНЕШНИХ ФАКТОРОВ, ВЛИЯЮЩИХ НА ЕГО СТОИМОСТЬ 43

4.1. ОБ ИТОГАХ СОЦИАЛЬНО-ЭКОНОМИЧЕСКОГО РАЗВИТИЯ РОССИЙСКОЙ ФЕДЕРАЦИИ ПО СОСТОЯНИЮ НА ИЮЛЬ 2019 Г. 43

4.2. Определение сегмента рынка, к которому принадлежит оцениваемый объект 48

4.3. АНАЛИЗ РЫНКА ОБЪЕКТА ОЦЕНКИ 48

4.3.1. Обзор рынка земли в Волгоградской области 49

4.3.2. Обзор рынка земли в Саратовской области 52

4.3. АНАЛИЗ ФАКТИЧЕСКИХ ДАННЫХ О ЦЕНАХ СДЕЛОК И (ИЛИ) ПРЕДЛОЖЕНИЙ С ОБЪЕКТАМИ НЕДВИЖИМОСТИ ИЗ СЕГМЕНТОВ РЫНКА, К КОТОРЫМ МОЖЕТ БЫТЬ ОТНЕСЕН ОЦЕНИВАЕМЫЙ ОБЪЕКТ 53

4.4. АНАЛИЗ ОСНОВНЫХ ФАКТОРОВ, ВЛИЯЮЩИХ НА СПРОС, ПРЕДЛОЖЕНИЕ И ЦЕНЫ СОПОСТАВИМЫХ ОБЪЕКТОВ НЕДВИЖИМОСТИ 55

4.5. ОСНОВНЫЕ ВЫВОДЫ ОТНОСИТЕЛЬНО РЫНКА НЕДВИЖИМОСТИ В СЕГМЕНТАХ, НЕОБХОДИМЫХ ДЛЯ ОЦЕНКИ ОБЪЕКТА 56

5. ОЦЕНКА ОБЪЕКТА 57

5.1. Описание процесса оценки 58

5.1.1. Подробное описание процесса оценки 58

5.2. Анализ наиболее эффективного использования 64

5.3. Сравнительный подход 65

5.4.1. Внесение корректировок.....66
5.4.2. ОБОСНОВАНИЕ ВВОДИМЫХ КОРРЕКТИРОВОК.....66
6. СОГЛАСОВАНИЕ РЕЗУЛЬТАТОВ И ИТОГОВОЕ ЗАКЛЮЧЕНИЕ О СТОИМОСТИ.....79
ОБЪЕКТА 79
7. ЛИТЕРАТУРА, ПУБЛИЦИСТИКА, ИСПОЛЬЗОВАННАЯ ПРИ ПОДГОТОВКЕ ОТЧЕТА ОБ ОЦЕНКЕ.....84
ПРИЛОЖЕНИЕ 1.....86
Принтскрины аналогов.....86
ПРИЛОЖЕНИЕ 2.....90
Документы на Объекты оценки 90
ПРИЛОЖЕНИЕ 3.....623
Документы на Оценщика и организацию 623

101000, г. Москва, ул. Маросейка, д. 10/1, стр. 1
тел. (495) 625-03-73, 624-07-78, 621-09-72
факс (495) 624-09-30
www.ozf.ru
e-mail: info@ozf.ru

Сопроводительное письмо к отчету об оценке № 73/09 от 30 сентября 2019 года

В соответствии с Техническим заданием №1 от 16 сентября 2019 года на проведение оценки имущества, составляющего ЗПИФ рентный «Земельный», эксперты ООО «ОЗФ ГРУПП» произвели оценку справедливой (рыночной) стоимости права собственности комплекса земельных участков общей площадью 355 225 012 кв.м состоящего из 95 участков, расположенных по адресам: Волгоградская обл., Палласовский район; Саратовская область, Александрово-Гайский район, Новоузенский район, Озинский район, Дергачевский район.

Оценка проводилась на дату 30 сентября 2019 года.

Оценка проведена, а Отчет составлен в соответствии с требованиями Федерального закона от 29.07.1998 года №135-ФЗ «Об оценочной деятельности в Российской Федерации», Федеральных стандартов оценки: ФСО №1, ФСО №2, ФСО №3, утвержденных Приказами Минэкономразвития России от 20.05.2015 г. №№ 297-299 (соответственно) и ФСО №7, утвержденного Приказом Минэкономразвития России от 25.09.2014 г. № 611, а также в соответствии с Международным стандартом финансовой отчетности (IFRS) 13.

Результаты анализа имеющейся в нашем распоряжении информации позволяют сделать вывод о том, что, с учетом ограничительных условий и сделанных допущений: **справедливая (рыночная) стоимость права собственности комплекса** земельных участков, общей площадью 355 225 012 кв.м состоящего из 95 участков, расположенных по адресам: Волгоградская обл., Палласовский район; Саратовская область, Александрово-Гайский район, Новоузенский район, Озинский район, Дергачевский район **по состоянию на 30 сентября 2019 года составляет:**

8 510 135 075 (Восемь миллиардов пятьсот десять миллионов сто тридцать пять тысяч семьдесят пять) рублей, в том числе:

Таблица 1

№	Кадастровый № участка	Площадь участка (гектар)	Адрес (местонахождение) объекта	Итоговая стоимость, руб.
1	64:01:040603:20	379,50	Саратовская область, Александрово-Гайский район, территория Камышковского МО, в 9 км южнее с. Камышки	100 826 825
2	64:22:050101:18	320,00	Саратовская обл., Новоузенский район, тер Горькореченское МО, в 4,5 км северо-восточнее х. Песчаный Мар	85 018 667
3	64:22:050104:23	384,00	Саратовская обл., Новоузенский район, Горькореченское МО, в 2 км юго-восточнее п. Основной	102 022 400
4	64:22:050102:28	416,00	Саратовская обл., р-н Новоузенский, Горькореченское МО, в 8 км восточнее х. Песчаный Мар	110 524 267
5	64:22:050102:29	320,00	Саратовская обл., Новоузенский район, тер Горькореченское МО, в 3,7 км севернее-восточнее пруда Бардин	85 018 667
6	64:01:070603:16	672,00	Саратовская обл., Александрово-Гайский район, территория Варфоломеевского МО, примерно в 1,5 км по направлению на восток от х. Соловки	178 539 200
7	64:01:050403:107	432,00	Саратовская область, Александрово-Гайский район, территория Варфоломеевского МО, примерно в 5,5 км по направлению на юго-запад от с. Александров Гай	114 775 200
8	64:01:080501:8	816,00	Саратовская область, Александрово-Гайский район, территория Приузенского МО, примерно в 4 км по направлению на юг от х. Жданов и на запад от х.Маркин	216 797 600

№	Кадастровый № участка	Площадь участка (гектар)	Адрес (местонахождение) объекта	Итоговая стоимость, руб.
9	64:01:080402:20	960,00	Саратовская область, Александрово-Гайский район, территория Приузенского МО, между хуторами Воропаев, Жданов и Коршунов	255 056 000
10	64:10: 160101:54	1 673,80	Саратовская область, Дергачевский район, в 11 км. по направлению на юго-запад от с. Верхазовка	444 700 763
11	64:10:160102:11	870,70	Саратовская область, Дергачевский район, в 9 км. по направлению на юг от с. Верхазовка	231 330 478
12	64:10:160102:12	406,70	Саратовская область, Дергачевский район, в 5 км. по направлению на юго-восток от с. Верхазовка	108 053 412
13	64:01:040403:103	348,00	Саратовская область, Александрово-Гайский район, территория Камышковского МО, на северо-восток от с.Камышки по северной границе земель администрации до пруда Солянка	92 457 800
14	64:01:040101:28	396,00	Саратовская область, Александрово-Гайский район, территория Камышковского МО, примерно в 1 км по направлению на юг от т. Башилов, до КФХ "Восточное"	105 210 600
15	64:01:040401:69	675,00	Саратовская область, Александрово-Гайский район, территория Камышковского МО, на северо-восток от с.Камышки по северной границе земель администрации до пруда Солянка	179 336 250
16	64:01:040101:44	396,00	Саратовская область, Александрово-Гайский район, территория Камышковского МО, в 2 км северо-западнее х. Башилов	105 210 600
17	64:01:030301:5	528,00	Саратовская область, Александрово-Гайский район, территория Искровского МО примерно в 3,0 км по направлению на запад от т.Новый Жданов, по границе с бывшим АО "Южное" и в 3.1 км восточнее т.Кушуков	140 280 800
18	64:01:030302:40	432,00	Саратовская область, Александрово-Гайский район, территория Искровского МО примерно в 2 км по направлению на северо-восток от х.Старый Жданов	114 775 200
19	64:01:010601:251	297,00	Саратовская область, Александрово-Гайский район, территория Новостепновского МО, примерно в 8 км по направлению на восток от с. Луков Кордон до границы с СПК "Южный"	78 907 950
20	64:01:010902:58	825,00	Саратовская область, Александрово-Гайский район, территория Новостепновского МО, примерно в 6 км по направлению на юго-восток от с. Луков Кордон, до газопровода САЦ-2	219 188 750
21	64:01:060403:12	288,00	Саратовская область., Александрово-Гайский район, территория Новоалександровского МО, примерно в 2 км по направлению на юго-восток от т. Вишневка и в 0,5 км западнее дороги с. Ал-Гай - с.Казталовка	76 516 800
22	64:01:060504:9	384,00	Саратовская область, Александрово-Гайский район, территория Новоалександровского МО, примерно в 1,5 км по направлению на восток от т.Соловки и в 5,5 км юго-восточнее х.Фин-Балка	102 022 400
23	64:01:060302:178	1 008,00	Саратовская область., Александрово-Гайский район, территория Новоалександровского МО, примерно в 4 км по направлению на север от х.Бай-Гужа	267 808 800
24	64:01:060504:13	960,00	Саратовская область, Александрово-Гайский район, территория Новоалександровского МО, по границе с Республикой Казахстан, в том числе 768 га в 8 км восточнее х. Финбалка и 192 га в 6 км южнее х. Белоусов	255 056 000
25	64:01:060404:21	528,00	Саратовская область, Александрово-Гайский район, территория Новоалександровского МО, примерно в 0,7 км по направлению на север от т.Тюленев до автодороги с.Ал-Гай - с.Казталовка	140 280 800
26	64:01:060403:13	480,00	Саратовская область, Александрово-Гайский район, территория Новоалександровского МО примерно в 5 км по направлению на северо-восток от т. Соловки и в 5 км юго-восточнее х. Фин-Балка	127 528 000
27	64:01:020402:17	540,00	Российская Федерация, Саратовская область., Александрово-Гайский район, территория Искровского МО, примерно в 3 км по направлению на юго-запад от т.Каржавин	143 469 000
28	64:01:060404:19	384,00	Российская Федерация, Саратовская область, Александрово-Гайский район, территория	102 022 400

№	Кадастровый № участка	Площадь участка (гектар)	Адрес (местонахождение) объекта	Итоговая стоимость, руб.
			Новоалександровского МО, примерно в 4 км по направлению на юг от т.Вишневка, до правой стороны дороги Ал-Гай - Казталовка	
29	64:01:060504:8	480,00	Российская Федерация, Саратовская область, Александрово-Гайский район, территория Новоалександровского МО, между т.Вишневка и дорогой с. Ал-Гай - Казталовка	127 528 000
30	64:01:070602:7	336,00	Российская Федерация, Саратовская область, Александрово-Гайский район, территория Варфоломеевского МО, на север от т. Кукбия до р. Малый Узень	89 269 600
31	64:01:050403:104	768,00	Российская Федерация, Саратовская область, Александрово-Гайский район, территория Варфоломеевского МО, на юго-восток от х. Сысоев, вдоль левой стороны дороги с. Ал Гай - х. Сысоев	204 044 800
32	64:01:080506:8	240,00	Российская Федерация, Саратовская область, Александрово-Гайский район, территория Приузенского МО, примерно в 3,5 км по направлению на юго-запад от т. Жданов, левее дороги Ал-Гай - Казталовка	63 764 000
33	64:01:010601:250	330,00	Российская Федерация, Саратовская область, Александрово-Гайский район, территория Новостепновского МО, примерно в 6 км по направлению на северо-восток от с. Луков кордон до границы с Искровским МО	87 675 500
34	64:22:050102:27	352,81	Российская Федерация, Саратовская область, Новоузенский район, тер Горькореченское МО, в 4,5 км северо-западнее пруда Бардин	93 735 631
35	64:22:050103:15	671,99	Российская Федерация, Саратовская область, Новоузенский район, в 2,5 км севернее пруда Шукеев	178 536 968
36	64:01:040101:55	462,00	Российская Федерация, Саратовская область, Александрово-Гайский район, Камышковское МО, в 7 км северо-западнее с. Камышки	122 745 700
37	64:01:080303:19	432,00	Российская Федерация, Саратовская область, Александрово-Гайский район, тер.Приузенское МО, в 3 км южнее п.Приузенский	114 775 200
38	64:01:020301:10	270,00	Российская Федерация, Саратовская область, Александрово-Гайский район, Искровское МО, в 2 км юго-западнее х. Морозов	71 734 500
39	64:23:000000:270	1 836,00	Российская Федерация, Саратовская область, Озинский район. Ориентир с.Балаши.Участок находится примерно в 5,4 км от ориентира по направлению на юго-восток	487 794 600
40	64:23:000000:272	380,00	Российская Федерация, Саратовская область, Озинский район, в 4,2 км на юго-запад от с. Балаши	100 959 667
41	64:23:000000:271	436,00	Российская Федерация, Саратовская область, Озинский район, в 4,2 км на северо-запад от п. Белоглинный, Урожайное МО	115 837 933
42	64:23:130101:212	880,00	Российская Федерация, Саратовская область, Озинский район, примерно в 4 км на северо-запад от х. Восточный, Озерское МО	233 801 333
43	64:01:040101:60	429,00	Российская Федерация, Саратовская область, Александрово-Гайский район, тер Камышковское МО	113 978 150
44	64:01:060503:15	288,00	Российская Федерация, Саратовская область, Александрово-Гайский район, территория Новоалександровского МО, райогн бывшей т. Соловки, от т.Соловки до границы с Республикой Казахстан	76 516 800
45	64:01:020302:15	315,00	Российская Федерация, Саратовская область, Александрово-Гайский район, тер Искровское МО, в 3,5 км юго-западнее хутора Морозов	83 690 250
46	64:01:070501:16	216,00	Саратовская область, Александрово-Гайский район, Варфоломеевское МО, в 1 км юго-восточнее х. Урусов	57 387 600
47	64:01:060402:34	240,00	Саратовская область, Александрово-Гайский район, Новоалександровское МО, в 6 км южнее с. Новоалександровка	63 764 000
48	64:01:080508:10	240,00	Саратовская область, Александрово-Гайский район, Приузенское МО, в 3 км юго-западнее х. Фомин	63 764 000
49	64:01:080507:6	192,00	Саратовская область, Александрово-Гайский район,	51 011 200

№	Кадастровый № участка	Площадь участка (гектар)	Адрес (местонахождение) объекта	Итоговая стоимость, руб.
			территория Приузенское МО, примерно в 3 км по направлению на северо-восток от х. Мендыгали Кудук, правая сторона дороги с. Александров-Гай - Казталовка	
50	64:01:040101:43	231,00	Саратовская область, Александрово-Гайский район, территория Камышковского МО, примерно в 2,5 км по направлению на юго-запад от х. Старухин	61 372 850
51	64:01:020901:12	135,00	Саратовская область, Александрово-Гайский район, территория Искровского МО, примерно в 3 км по направлению на юго-восток от с. Канавка	35 867 250
52	64:01:030301:9	192,00	Саратовская область, Александрово-Гайский район, территория Искровского МО, примерно в 3 км по направлению на восток от ч. Кушуков	51 011 200
53	64:01:050301:7	144,00	Саратовская область, Александрово-Гайский район, территория Варфоломеевского МО, примерно в 2,0 км по направлению на север от т. Основной, на восток от земель КФХ "Восточное", по границе с Камышковским МО	38 258 400
54	64:22:050103:16	128,00	Саратовская область, Новоузенский район, Горькореченское МО, в 8 км севернее х.Шукеев	34 007 467
55	64:01:040603:17	66,00	Саратовская область, Александрово-Гайский район, территория Камышковского МО, примерно в 1,5 км по направлению на юго-восток от х. Щеголев	18 587 206
56	64:01:030402:9	144,00	Российская Федерация, Саратовская область, Александрово-Гайский район, территория Искровского МО, примерно в 1 км по направлению на юго-восток от х. Ляляев	38 258 400
57	64:01:060504:11	240,00	Саратовская область, Александрово-Гайский район, территория Новоалександровского МО, примерно в 4 км по направлению на юго-восток от ориентира т. Букин и в 4,5 км восточнее х. Фин-Балка	63 764 000
58	64:01:060404:25	144,00	Саратовская область, Александрово-Гайский район, территория Новоалександровского МО, примерно в 1 км по направлению на юг от х. Бай-Гужа	38 258 400
59	64:01:060404:26	144,00	Саратовская область, Александрово-Гайский район, территория Новоалександровского МО, примерно в 1,5 км по направлению на северо-запад от х. Тюленев	38 258 400
60	64:01:030301:3	192,00	Российска Федерация, Саратовская область, Александрово-Гайский район, территория Искровского МО, примерно в 2 км по направлению на восток от т. Кушуков	51 011 200
61	64:01:080401:18	240,00	Российская Федерация, Саратовская область, Александрово-Гайский район, территория Приузенское МО, севернее т. Жерпатер, левее дороги с. Ал-Гай - Казталовка	63 764 000
62	64:22:050102:30	160,00	Российская Федерация, Саратовская область, Новоузенский район, Горькореченское МО, в 2,5 км севернее пруда Башилов	42 509 333
63	64:01:030302:51	192,00	Российская Федерация, Саратовская область, Александрово-Гайский район, территория Искровское МО, в 1,5 км северо-восточнее х. Монахов	51 011 200
64	64:01:060404:38	240,00	Российская Федерация, Саратовская область, Александрово-Гайский район, Новоалександровское МО, в 5,0 км юго-восточнее х.Бай-Гужа	63 764 000
65	64:01:050403:112	96,00	Саратовская область, Александрово-Гайский район, территория Варфоломеевского МО, в 1 км западнее х.Копылов	27 035 936
66	64:01:060304:35	96,00	Саратовская область, Александрово-Гайский район, тер Новоалександровское МО, в 5 км южнее х. Байгужа	27 035 936
67	64:01:060304:28	96,00	Саратовская область, Александрово-Гайский район, территория Новоалександровского МО, примерно в 1,5 км по направлению на север от х.Финбалка	27 035 936
68	64:01:060404:33	96,00	Саратовская область, Александрово-Гайский район, территория Новоалександровского МО, в 1 км западнее х. Тюленев	27 035 936
69	64:01:040101:54	66,00	Саратовская область, Александрово-Гайский район, Камышковское МО, в 4,5 км северо-западнее с. Камышки	18 587 206
70	64:01:040601:14	66,00	Саратовская область, Александрово-Гайский район,	18 587 206

№	Кадастровый № участка	Площадь участка (гектар)	Адрес (местонахождение) объекта	Итоговая стоимость, руб.
			территория Камышковского МО, в 1 км юго-западнее х. Новоселье	
71	64:01:040601:9	66,00	Саратовская область, Александрово-Гайский район, территория Камышковского МО, примерно в 2,5 км по направлению на юг от х. Новоселье	18 587 206
72	64:01:040101:34	66,00	Саратовская область, Александрово-Гайский район, территория Камышковского МО, примерно в 4 км по направлению на северо-запад от х. Бирюков	18 587 206
73	64:01:040603:12	66,00	Саратовская область, Александрово-Гайский район, территория Камышковского МО, примерно в 3,5 км по направлению на северо-восток от ориентира т. Щеголев и в 1,5 км южнее т. Новостройка по границе с Бальдудиновым У.Р.	18 587 206
74	64:01:060404:20	96,00	Саратовская область, Александрово-Гайский район, территория Новоалександровского МО, примерно в 5 км по направлению на юго-восток от т. Вишневка, правая сторона дороги "с.Ал-Гай-Казталовка"	27 035 936
75	64:01:010801:97	99,00	Саратовская область, Александрово-Гайский район, территория Новостепновского МО, примерно в 9 км по направлению на северо-восток от села Луков Кордон, правая сторона дороги "с.Луков Кордон-с.Канавка"	27 880 809
76	64:01:010802:49	99,00	Саратовская область, Александрово-Гайский район, территория Новостепновского МО, примерно в 7,5 км по направлению на юго-восток от с. Луков Кордон	27 880 809
77	64:01:080304:16	96,00	Саратовская область, Александрово-Гайский район, территория Приузенского МО, примерно в 5 км по направлению на юго-восток от поселка Передовой, правый берег реки Большой Узень	27 035 936
78	64:01:020402:20	45,00	Саратовская область, Александрово-Гайский район, территория Искровского МО, примерно в 3,7 км по направлению на юг от х. Морозов	12 637 095
79	64:01:070603:17	144,00	Саратовская область, Александрово-Гайский район, территория Варфоломеевского МО, левый берег р. Малый Узень, в 0,5 км северо-западнее х. Соловки	38 258 400
80	64:01:080507:7	96,00	Саратовская область, Александрово-Гайский район, территория Приузенского МО, в 3 км восточнее х. Мендыгали-Кудук	27 035 936
81	64:01:060504:10	96,00	Саратовская область, Александрово-Гайский район, территория Новоалександровского МО, примерно в 5 км по направлению на юго-восток от т. Фин-Балка и в 2,5 км севернее границы с Республикой Казахстан	27 035 936
82	64:01:020601:15	135,00	Российская Федерация, Саратовская область, Александрово-Гайский район, территория Искровского МО, по границе с Новоузенским районом, примерно в 4,5 км по направлению на северо-восток от т. Коржавин	35 867 250
83	64:01:060303:22	144,00	Российская Федерация, Саратовская область, Александрово-Гайский район, территория Новоалександровского МО, примерно в 1,5 км по направлению на юг от х. Байгужа, правее дороги х. Байгужа - т. Финбалка	38 258 400
84	64:01:050502:92	144,00	Российская Федерация, Саратовская область, Александрово-Гайский район, территория Приузенского МО, примерно в 3 км по направлению на запад от т. Журавлиха	38 258 400
85	64:01:080304:17	96,00	Российская Федерация, Саратовская область, Александрово-Гайский район, территория Приузенского МО, примерно в 4,5 км по направлению на юго-восток от п. Передовой, правый берег р. Большой Узень	27 035 936
86	64:01:060504:7	144,00	Российская Федерация, Саратовская область, Александрово-Гайский район, территория Новоалександровского МО, в 4 км юго-восточнее х. Финбалка	38 258 400
87	64:01:010301:148	132,00	Российская Федерация, Саратовская область, Александрово-Гайский район, территория Новостепновского округа, примерно в 1,5 км по направлению на юго-запад от х. Новостепной	35 070 200
88	64:01:080508:12	144,00	Российская Федерация, Саратовская область,	38 258 400

№	Кадастровый № участка	Площадь участка (гектар)	Адрес (местонахождение) объекта	Итоговая стоимость, руб.
			Александрово-Гайский район, территория Приузенского округа	
89	64:22:121603:26	64,00	Российская Федерация, Саратовская область, Новоузенский район, тер Алгайское МО, в 2 км севернее х. Старый Пиндеев	18 023 957
90	34:23:170004:13	190,00	Россия, Волгоградская обл., Палласовский район, территория Венгеловского сельского поселения, в 16 км. юго-западнее п. Венгеловка	2 268 580
91	34:23:170004:12	1 799,00	Россия, Волгоградская обл., Палласовский район, территория Венгеловского сельского поселения, в 19,5 км. западнее п. Венгеловка	21 479 867
92	34:23:000000:7191	760,00	Россия, Волгоградская обл., Палласовский район, территория Венгеловского сельского поселения, в 4,5 км. на юго-запад от п. Венгеловка	9 074 319
93	34:23:170003:33	1 011,00	Россия, Волгоградская обл., Палласовский район, территория Венгеловского сельского поселения, в 9,5 км. юго-западнее п. Венгеловка	12 071 232
94	64:01:070501:15	672,00	Российская Федерация, Саратовская область, Александрово-Гайский район, тер Варфоломеевское МО, в 3,5 км восточнее с. Варфоломеевки	178 539 200
95	64:01:060503:9	96,00	Российская Федерация, Саратовская область, Александрово-Гайский район, территория Новоалександровского МО, примерно в 3 км по направлению на юг от т. Соловки, по границе с Республикой Казахстан, южнее перегораживающего вала	27 035 936

С уважением,
Директор
Черников А.Ю.

1. ОБЩИЕ СВЕДЕНИЯ
1.1. Основные факты и выводы

Таблица 2

Объект оценки	Комплекс земельных участков общей площадью 355 225 012 кв.м состоящего из 95 участков (полный перечень см. Таблицу №3)
Местоположение	Волгоградская обл., Палласовский район; Саратовская область, Александрово-Гайский район, Новоузенский район, Озинский район, Дергачевский район
Цель оценки	Определение справедливой (рыночной) стоимости
Предполагаемое использование результатов оценки	Оценить справедливую (рыночную) стоимость объектов оценки на дату оценки
Собственник	ЗПИФ рентный «Земельный»
Оцениваемые права	Собственность
Цель и назначение оценки	Для принятия управленческих решений и составления отчетности ЗПИФ рентный «Земельный»
Основание проведения оценки	Техническое задание №1 от 16 сентября 2019 года на проведение оценки имущества, составляющего ЗПИФ рентный «Земельный»
Ограничение (обременение) права	Доверительное управление
Допущения и ограничения при проведении оценки	Полный перечень указан в пункте 1.5 Допущения и ограничительные условия, использованные Оценщиком при проведении исследования.
Ограничения и пределы применения полученной итоговой стоимости	Оценка должна быть выполнена в соответствии с Федеральным Законом «Об оценочной деятельности» от 29 июля 1998 года № 135-ФЗ и действующими в Российской Федерации стандартами оценки. Результаты оценки могут быть использованы исключительно для целей и предполагаемого использования результатов оценки, указанных в задании на оценку
Дата оценки	30 сентября 2019 г.
Дата составления отчета	30 сентября 2019 г.
Дата осмотра	Осмотр не производился[1]
Порядковый номер отчета	73/09
Результаты оценки, полученные при применении различных подходов к оценке:	
Затратный подход	Обоснованный отказ
Сравнительный подход	**8 510 135 075 (Восемь миллиардов пятьсот десять миллионов сто тридцать пять тысяч семьдесят пять) рублей**
Доходный подход	Обоснованный отказ
Итоговая стоимость	**8 510 135 075 (Восемь миллиардов пятьсот десять миллионов сто тридцать пять тысяч семьдесят пять) рублей**

Таблица 3

№	Собственник	Кадастровый № участка	Площадь участка (кв.м.)	Адрес (местонахождение) объекта	Категория/разрешенное использование
1	ЗПИФ рентный «Земельный»	64:01:040603:20	3 795 000	Саратовская область, Александрово-Гайский район, территория Камышковского МО, в 9 км южнее с. Камышки	Земли сельскохозяйственного назначения/для сельскохозяйственного производства

[1] Все необходимые сведения предоставлены Заказчиком

№	Собственник	Кадастровый № участка	Площадь участка (кв.м.)	Адрес (местонахождение) объекта	Категория/разрешенное использование
2	ЗПИФ рентный «Земельный»	64:22:050101:18	3 200 000	Саратовская обл., Новоузенский район, тер Горькореченское МО, в 4,5 км северо-восточнее х. Песчаный Мар	Земли сельскохозяйственного назначения/для сельскохозяйственного производства
3	ЗПИФ рентный «Земельный»	64:22:050104:23	3 840 000	Саратовская обл., Новоузенский район, Горькореченское МО, в 2 км юго-восточнее п. Основной	Земли сельскохозяйственного назначения/для сельскохозяйственного производства
4	ЗПИФ рентный «Земельный»	64:22:050102:28	4 160 000	Саратовская обл., р-н Новоузенский, Горькореченское МО, в 8 км восточнее х. Песчаный Мар	Земли сельскохозяйственного назначения/для сельскохозяйственного производства
5	ЗПИФ рентный «Земельный»	64:22:050102:29	3 200 000	Саратовская обл., Новоузенский район, тер Горькореченское МО, в 3,7 км севернее-восточнее пруда Бардин	Земли сельскохозяйственного назначения/для сельскохозяйственного производства
6	ЗПИФ рентный «Земельный»	64:01:070603:16	6 720 000	Саратовская обл., Александрово-Гайский район, территория Варфоломеевского МО, примерно в 1,5 км по направлению на восток от х. Соловки	Земли сельскохозяйственного назначения/для сельскохозяйственного производства
7	ЗПИФ рентный «Земельный»	64:01:050403:107	4 320 000	Саратовская область, Александрово-Гайский район, территория Варфоломеевского МО, примерно в 5,5 км по направлению на юго-запад от с. Александров Гай	Земли сельскохозяйственного назначения/для сельскохозяйственного производства
8	ЗПИФ рентный «Земельный»	64:01:080501:8	8 160 000	Саратовская область, Александрово-Гайский район, территория Приузенского МО, примерно в 4 км по направлению на юг от х. Жданов и на запад от х.Маркин	Земли сельскохозяйственного назначения/для сельскохозяйственного производства
9	ЗПИФ рентный «Земельный»	64:01:080402:20	9 600 000	Саратовская область, Александрово-Гайский район, территория Приузенского МО, между хуторами Воропаев, Жданов и Коршунов	Земли сельскохозяйственного назначения/для сельскохозяйственного производства
10	ЗПИФ рентный «Земельный»	64:10: 160101:54	16 738 000	Саратовская область, Дергачевский район, в 11 км. по направлению на юго-запад от с. Верхазовка	Земли сельскохозяйственного назначения/для сельскохозяйственного производства
11	ЗПИФ рентный «Земельный»	64:10:160102:11	8 707 000	Саратовская область, Дергачевский район, в 9 км. по направлению на юг от с. Верхазовка	Земли сельскохозяйственного назначения/для сельскохозяйственного производства
12	ЗПИФ рентный «Земельный»	64:10:160102:12	4 067 000	Саратовская область, Дергачевский район, в 5 км. по направлению на юго-восток от с. Верхазовка	Земли сельскохозяйственного назначения/для сельскохозяйственного производства
13	ЗПИФ рентный «Земельный»	64:01:040403:103	3 480 000	Саратовская область, Александрово-Гайский район, территория Камышковского МО, на северо-восток от с.Камышки по северной границе земель	Земли сельскохозяйственного назначения/для сельскохозяйственного производства

№	Собственник	Кадастровый № участка	Площадь участка (кв.м.)	Адрес (местонахождение) объекта	Категория/разрешенное использование
				администрации до пруда Солянка	
14	ЗПИФ рентный «Земельный»	64:01:040101:28	3 960 000	Саратовская область, Александрово-Гайский район, территория Камышковского МО, примерно в 1 км по направлению на юг от т. Башилов, до КФХ "Восточное"	Земли сельскохозяйственного назначения/для сельскохозяйственного производства
15	ЗПИФ рентный «Земельный»	64:01:040401:69	6 750 000	Саратовская область, Александрово-Гайский район, территория Камышковского МО, на северо-восток от с.Камышки по северной границе земель администрации до пруда Солянка	Земли сельскохозяйственного назначения/для сельскохозяйственного производства
16	ЗПИФ рентный «Земельный»	64:01:040101:44	3 960 000	Саратовская область, Александрово-Гайский район, территория Камышковского МО, в 2 км северо-западнее х. Башилов	Земли сельскохозяйственного назначения/для сельскохозяйственного производства
17	ЗПИФ рентный «Земельный»	*64:01:030301:5*	5 280 000	Саратовская область, Александрово-Гайский район, территория Искровского МО примерно в 3,0 км по направлению на запад от т.Новый Жданов, по границе с бывшим АО "Южное" и в 3.1 км восточнее т.Кушуков	Земли сельскохозяйственного назначения/для сельскохозяйственного производства
18	ЗПИФ рентный «Земельный»	64:01:030302:40	4 320 000	Саратовская область, Александрово-Гайский район, территория Искровского МО примерно в 2 км по направлению на северо-восток от х.Старый Жданов	Земли сельскохозяйственного назначения/для сельскохозяйственного производства
19	ЗПИФ рентный «Земельный»	*64:01:010601:251*	2 970 000	Саратовская область, Александрово-Гайский район, территория Новостепновского МО, примерно в 8 км по направлению на восток от с. Луков Кордон до границы с СПК "Южный"	Земли сельскохозяйственного назначения/для сельскохозяйственного производства
20	ЗПИФ рентный «Земельный»	*64:01:010902:58*	8 250 000	Саратовская область, Александрово-Гайский район, территория Новостепновского МО, примерно в 6 км по направлению на юго-восток от с. Луков Кордон, до газопровода САЦ-2	Земли сельскохозяйственного назначения/для сельскохозяйственного производства
21	ЗПИФ рентный «Земельный»	*64:01:060403:12*	2 880 000	Саратовская область., Александрово-Гайский район, территория Новоалександровского МО, примерно в 2 км по направлению на юго-восток от т. Вишневка и в 0,5 км западнее дороги с. Ал-Гай - с.Казталовка	Земли сельскохозяйственного назначения/для сельскохозяйственного производства
22	ЗПИФ рентный «Земельный»	*64:01:060504:9*	3 840 000	Саратовская область, Александрово-Гайский	Земли сельскохозяйственного назначения/для

№	Собственник	Кадастровый № участка	Площадь участка (кв.м.)	Адрес (местонахождение) объекта	Категория/разрешенное использование
				район, территория Новоалександровского МО, примерно в 1,5 км по направлению на восток от т.Соловки и в 5,5 км юго-восточнее х.Фин-Балка	сельскохозяйственного производства
23	ЗПИФ рентный «Земельный»	*64:01:060302:178*	10 080 000	Саратовская область., Александрово-Гайский район, территория Новоалександровского МО, примерно в 4 км по направлению на север от х.Бай-Гужа	Земли сельскохозяйственного назначения/для сельскохозяйственного производства
24	ЗПИФ рентный «Земельный»	*64:01:060504:13*	9 600 000	Саратовская область, Александрово-Гайский район, территория Новоалександровского МО, по границе с Республикой Казахстан, в том числе 768 га в 8 км восточнее х. Финбалка и 192 га в 6 км южнее х. Белоусов	Земли сельскохозяйственного назначения/для сельскохозяйственного производства
25	ЗПИФ рентный «Земельный»	*64:01:060404:21*	5 280 000	Саратовская область, Александрово-Гайский район, территория Новоалександровского МО, примерно в 0,7 км по направлению на север от т.Тюленев до автодороги с.Ал-Гай - с.Казталовка	Земли сельскохозяйственного назначения/для сельскохозяйственного производства
26	ЗПИФ рентный «Земельный»	*64:01:060403:13*	4 800 000	Саратовская область, Александрово-Гайский район, территория Новоалександровского МО примерно в 5 км по направлению на северо-восток от т. Соловки и в 5 км юго-восточнее х. Фин-Балка	Земли сельскохозяйственного назначения/для сельскохозяйственного производства
27	ЗПИФ рентный «Земельный»	64:01:020402:17	5 400 000	Российская Федерация, Саратовская область., Александрово-Гайский район, территория Искровского МО, примерно в 3 км по направлению на юго-запад от т.Каржавин	Земли сельскохозяйственного назначения/для сельскохозяйственного производства
28	ЗПИФ рентный «Земельный»	64:01:060404:19	3 840 000	Российская Федерация, Саратовская область, Александрово-Гайский район, территория Новоалександровского МО, примерно в 4 км по направлению на юг от т.Вишневка, до правой стороны дороги Ал-Гай - Казталовка	Земли сельскохозяйственного назначения/для сельскохозяйственного производства
29	ЗПИФ рентный «Земельный»	64:01:060504:8	4 800 000	Российская Федерация, Саратовская область, Александрово-Гайский район, территория Новоалександровского МО, между т.Вишневка и дорогой с. Ал-Гай - Казталовка	Земли сельскохозяйственного назначения/для сельскохозяйственного производства
30	ЗПИФ рентный «Земельный»	64:01:070602:7	3 360 000	Российская Федерация, Саратовская область, Александрово-Гайский	Земли сельскохозяйственного назначения/для сельскохозяйственного

№	Собственник	Кадастровый № участка	Площадь участка (кв.м.)	Адрес (местонахождение) объекта	Категория/разрешенное использование
				район, территория Варфоломеевского МО, на север от т. Кукбия до р. Малый Узень	производства
31	ЗПИФ рентный «Земельный»	64:01:050403:104	7 680 000	Российская Федерация, Саратовская область, Александрово-Гайский район, территория Варфоломеевского МО, на юго-восток от х. Сысоев, вдоль левой стороны дороги с. Ал Гай - х. Сысоев	Земли сельскохозяйственного назначения/для сельскохозяйственного производства
32	ЗПИФ рентный «Земельный»	64:01:080506:8	2 400 000	Российская Федерация, Саратовская область, Александрово-Гайский район, территория Приузенского МО, примерно в 3,5 км по направлению на юго-запад от т. Жданов, левее дороги Ал-Гай - Казталовка	Земли сельскохозяйственного назначения/для сельскохозяйственного производства
33	ЗПИФ рентный «Земельный»	64:01:010601:250	3 300 000	Российская Федерация, Саратовская область, Александрово-Гайский район, территория Новостепновского МО, примерно в 6 км по направлению на северо-восток от с. Луков кордон до границы с Искровским МО	Земли сельскохозяйственного назначения/для сельскохозяйственного производства
34	ЗПИФ рентный «Земельный»	64:22:050102:27	3 528 096	Российская Федерация, Саратовская область, Новоузенский район, тер Горькореченское МО, в 4,5 км северо-западнее пруда Бардин	Земли сельскохозяйственного назначения/для сельскохозяйственного производства
35	ЗПИФ рентный «Земельный»	64:22:050103:15	6 719 916	Российская Федерация, Саратовская область, Новоузенский район, в 2,5 км севернее пруда Шукеев	Земли сельскохозяйственного назначения/для сельскохозяйственного производства
36	ЗПИФ рентный «Земельный»	64:01:040101:55	4 620 000	Российская Федерация, Саратовская область, Александрово-Гайский район, Камышковское МО, в 7 км северо-западнее с. Камышки	Земли сельскохозяйственного назначения/для сельскохозяйственного производства
37	ЗПИФ рентный «Земельный»	64:01:080303:19	4 320 000	Российская Федерация, Саратовская область, Александрово-Гайский район, тер.Приузенское МО, в 3 км южнее п.Приузенский	Земли сельскохозяйственного назначения/для сельскохозяйственного производства
38	ЗПИФ рентный «Земельный»	64:01:020301:10	2 700 000	Российская Федерация, Саратовская область, Александрово-Гайский район, Искровское МО, в 2 км юго-западнее х. Морозов	Земли сельскохозяйственного назначения/для сельскохозяйственного производства
39	ЗПИФ рентный «Земельный»	64:23:000000:270	18 360 000	Российская Федерация, Саратовская область, Озинский район. Ориентир с.Балаши.Участок находится примерно в 5,4 км от ориентира по направлению на юго-восток	Земли сельскохозяйственного назначения/для сельскохозяйственного производства
40	ЗПИФ рентный «Земельный»	64:23:000000:272	3 800 000	Российская Федерация, Саратовская область,	Земли сельскохозяйственного назначения/для

№	Собственник	Кадастровый № участка	Площадь участка (кв.м.)	Адрес (местонахождение) объекта	Категория/разрешенное использование
				Озинский район, в 4,2 км на юго-запад от с. Балаши	сельскохозяйственного производства
41	ЗПИФ рентный «Земельный»	64:23:000000:271	4 360 000	Российская Федерация, Саратовская область, Озинский район, в 4,2 км на северо-запад от п. Белоглинный, Урожайное МО	Земли сельскохозяйственного назначения/для сельскохозяйственного производства
42	ЗПИФ рентный «Земельный»	64:23:130101:212	8 800 000	Российская Федерация, Саратовская область, Озинский район, примерно в 4 км на северо-запад от х. Восточный, Озерское МО	Земли сельскохозяйственного назначения/для сельскохозяйственного производства
43	ЗПИФ рентный «Земельный»	64:01:040101:60	4 290 000	Российская Федерация, Саратовская область, Александрово-Гайский район, тер Камышковское МО	Земли сельскохозяйственного назначения/для сельскохозяйственного производства
44	ЗПИФ рентный «Земельный»	64:01:060503:15	2 880 000	Российская Федерация, Саратовская область, Александрово-Гайский район, территория Новоалександровского МО, райогн бывшей т. Соловки, от т.Соловки до границы с Республикой Казахстан	Земли сельскохозяйственного назначения/для сельскохозяйственного производства
45	ЗПИФ рентный «Земельный»	64:01:020302:15	3 150 000	Российская Федерация, Саратовская область, Александрово-Гайский район, тер Искровское МО, в 3,5 км юго-западнее хутора Морозов	Земли сельскохозяйственного назначения/для сельскохозяйственного производства
46	ЗПИФ рентный «Земельный»	64:01:070501:16	2 160 000	Саратовская область, Александрово-Гайский район, Варфоломеевское МО, в 1 км юго-восточнее х. Урусов	Земли сельскохозяйственного назначения/для сельскохозяйственного производства
47	ЗПИФ рентный «Земельный»	64:01:060402:34	2 400 000	Саратовская область, Александрово-Гайский район, Новоалександровское МО, в 6 км южнее с. Новоалександровка	Земли сельскохозяйственного назначения/для сельскохозяйственного производства
48	ЗПИФ рентный «Земельный»	64:01:080508:10	2 400 000	Саратовская область, Александрово-Гайский район, Приузенское МО, в 3 км юго-западнее х. Фомин	Земли сельскохозяйственного назначения/для сельскохозяйственного производства
49	ЗПИФ рентный «Земельный»	64:01:080507:6	1 920 000	Саратовская область, Александрово-Гайский район, территория Приузенское МО, примерно в 3 км по направлению на северо-восток от х. Мендыгали Кудук, правая сторона дороги с. Александров-Гай - Казталовка	Земли сельскохозяйственного назначения/для сельскохозяйственного производства
50	ЗПИФ рентный «Земельный»	64:01:040101:43	2 310 000	Саратовская область, Александрово-Гайский район, территория Камышковского МО, примерно в 2,5 км по направлению на юго-запад от х. Старухин	Земли сельскохозяйственного назначения/для сельскохозяйственного производства
51	ЗПИФ рентный «Земельный»	64:01:020901:12	1 350 000	Саратовская область, Александрово-Гайский район, территория	Земли сельскохозяйственного назначения/для сельскохозяйственного

№	Собственник	Кадастровый № участка	Площадь участка (кв.м.)	Адрес (местонахождение) объекта	Категория/разрешенное использование
				Искровского МО, примерно в 3 км по направлению на юго-восток от с. Канавка	производства
52	ЗПИФ рентный «Земельный»	64:01:030301:9	1 920 000	Саратовская область, Александрово-Гайский район, территория Искровского МО, примерно в 3 км по направлению на восток от ч. Кушуков	Земли сельскохозяйственного назначения/для сельскохозяйственного производства
53	ЗПИФ рентный «Земельный»	64:01:050301:7	1 440 000	Саратовская область, Александрово-Гайский район, территория Варфоломеевского МО, примерно в 2,0 км по направлению на север от т. Основной, на восток от земель КФХ "Восточное", по границе с Камышковским МО	Земли сельскохозяйственного назначения/для сельскохозяйственного производства
54	ЗПИФ рентный «Земельный»	64:22:050103:16	1 280 000	Саратовская область, Новоузенский район, Горькореченское МО, в 8 км севернее х.Шукеев	Земли сельскохозяйственного назначения/для сельскохозяйственного производства
55	ЗПИФ рентный «Земельный»	64:01:040603:17	660 000	Саратовская область, Александрово-Гайский район, территория Камышковского МО, примерно в 1,5 км по направлению на юго-восток от х. Щеголев	Земли сельскохозяйственного назначения/для сельскохозяйственного производства
56	ЗПИФ рентный «Земельный»	64:01:030402:9	1 440 000	Российская Федерация, Саратовская область, Александрово-Гайский район, территория Искровского МО, примерно в 1 км по направлению на юго-восток от х. Ляляев	Земли сельскохозяйственного назначения/для сельскохозяйственного производства
57	ЗПИФ рентный «Земельный»	*64:01:060504:11*	2 400 000	Саратовская область, Александрово-Гайский район, территория Новоалександровского МО, примерно в 4 км по направлению на юго-восток от ориентира т. Букин и в 4,5 км восточнее х. Фин-Балка	Земли сельскохозяйственного назначения/для сельскохозяйственного производства
58	ЗПИФ рентный «Земельный»	*64:01:060404:25*	1 440 000	Саратовская область, Александрово-Гайский район, территория Новоалександровского МО, примерно в 1 км по направлению на юг от х. Бай-Гужа	Земли сельскохозяйственного назначения/для сельскохозяйственного производства
59	ЗПИФ рентный «Земельный»	*64:01:060404:26*	1 440 000	Саратовская область, Александрово-Гайский район, территория Новоалександровского МО, примерно в 1,5 км по направлению на северо-запад от х. Тюленев	Земли сельскохозяйственного назначения/для сельскохозяйственного производства
60	ЗПИФ рентный «Земельный»	64:01:030301:3	1 920 000	Российска Федерация, Саратовская область, Александрово-Гайский район, территория Искровского МО, примерно в 2 км по направлению на восток от т. Кушуков	Земли сельскохозяйственного назначения/для сельскохозяйственного производства

№	Собственник	Кадастровый № участка	Площадь участка (кв.м.)	Адрес (местонахождение) объекта	Категория/разрешенное использование
61	ЗПИФ рентный «Земельный»	64:01:080401:18	2 400 000	Российская Федерация, Саратовская область, Александрово-Гайский район, территория Приузенское МО, севернее т. Жерпатер, левее дороги с. Ал-Гай - Казталовка	Земли сельскохозяйственного назначения/для сельскохозяйственного производства
62	ЗПИФ рентный «Земельный»	64:22:050102:30	1 600 000	Российская Федерация, Саратовская область, Новоузенский район, Горькореченское МО, в 2,5 км севернее пруда Башилов	Земли сельскохозяйственного назначения/для сельскохозяйственного производства
63	ЗПИФ рентный «Земельный»	64:01:030302:51	1 920 000	Российская Федерация, Саратовская область, Александрово-Гайский район, территория Искровское МО, в 1,5 км северо-восточнее х. Монахов	Земли сельскохозяйственного назначения/для сельскохозяйственного производства
64	ЗПИФ рентный «Земельный»	64:01:060404:38	2 400 000	Российская Федерация, Саратовская область, Александрово-Гайский район, Новоалександровское МО, в 5,0 км юго-восточнее х.Бай-Гужа	Земли сельскохозяйственного назначения/для сельскохозяйственного производства
65	ЗПИФ рентный «Земельный»	64:01:050403:112	960 000	Саратовская область, Александрово-Гайский район, территория Варфоломеевского МО, в 1 км западнее х.Копылов	Земли сельскохозяйственного назначения/для сельскохозяйственного производства
66	ЗПИФ рентный «Земельный»	64:01:060304:35	960 000	Саратовская область, Александрово-Гайский район, тер Новоалександровское МО, в 5 км южнее х. Байгужа	Земли сельскохозяйственного назначения/для сельскохозяйственного производства
67	ЗПИФ рентный «Земельный»	64:01:060304:28	960 000	Саратовская область, Александрово-Гайский район, территория Новоалександровского МО, примерно в 1,5 км по направлению на север от х.Финбалка	Земли сельскохозяйственного назначения/для сельскохозяйственного производства
68	ЗПИФ рентный «Земельный»	64:01:060404:33	960 000	Саратовская область, Александрово-Гайский район, территория Новоалександровского МО, в 1 км западнее х. Тюленев	Земли сельскохозяйственного назначения/для сельскохозяйственного производства
69	ЗПИФ рентный «Земельный»	64:01:040101:54	660 000	Саратовская область, Александрово-Гайский район, Камышковское МО, в 4,5 км северо-западнее с. Камышки	Земли сельскохозяйственного назначения/для сельскохозяйственного производства
70	ЗПИФ рентный «Земельный»	64:01:040601:14	660 000	Саратовская область, Александрово-Гайский район, территория Камышковского МО, в 1 км юго-западнее х. Новоселье	Земли сельскохозяйственного назначения/для сельскохозяйственного производства
71	ЗПИФ рентный «Земельный»	64:01:040601:9	660 000	Саратовская область, Александрово-Гайский район, территория Камышковского МО, примерно в 2,5 км по направлению на юг от х. Новоселье	Земли сельскохозяйственного назначения/для сельскохозяйственного производства
72	ЗПИФ рентный «Земельный»	64:01:040101:34	660 000	Саратовская область, Александрово-Гайский	Земли сельскохозяйственного назначения/для

№	Собственник	Кадастровый № участка	Площадь участка (кв.м.)	Адрес (местонахождение) объекта	Категория/разрешенное использование
				район, территория Камышковского МО, примерно в 4 км по направлению на северо-запад от х. Бирюков	сельскохозяйственного производства
73	ЗПИФ рентный «Земельный»	64:01:040603:12	660 000	Саратовская область, Александрово-Гайский район, территория Камышковского МО, примерно в 3,5 км по направлению на северо-восток от ориентира т. Щеголев и в 1,5 км южнее т. Новостройка по границе с Бальдудиновым У.Р.	Земли сельскохозяйственного назначения/для сельскохозяйственного производства
74	ЗПИФ рентный «Земельный»	64:01:060404:20	960 000	Саратовская область, Александрово-Гайский район, территория Новоалександровского МО, примерно в 5 км по направлению на юго-восток от т. Вишневка, правая сторона дороги "с.Ал-Гай-Казталовка"	Земли сельскохозяйственного назначения/для сельскохозяйственного производства
75	ЗПИФ рентный «Земельный»	64:01:010801:97	990 000	Саратовская область, Александрово-Гайский район, территория Новостепновского МО, примерно в 9 км по направлению на северо-восток от села Луков Кордон, правая сторона дороги "с.Луков Кордон-с.Канавка"	Земли сельскохозяйственного назначения/для сельскохозяйственного производства
76	ЗПИФ рентный «Земельный»	64:01:010802:49	990 000	Саратовская область, Александрово-Гайский район, территория Новостепновского МО, примерно в 7,5 км по направлению на юго-восток от с. Луков Кордон	Земли сельскохозяйственного назначения/для сельскохозяйственного производства
77	ЗПИФ рентный «Земельный»	64:01:080304:16	960 000	Саратовская область, Александрово-Гайский район, территория Приузенского МО, примерно в 5 км по направлению на юго-восток от поселка Передовой, правый берег реки Большой Узень	Земли сельскохозяйственного назначения/для сельскохозяйственного производства
78	ЗПИФ рентный «Земельный»	64:01:020402:20	450 000	Саратовская область, Александрово-Гайский район, территория Искровского МО, примерно в 3,7 км по направлению на юг от х. Морозов	Земли сельскохозяйственного назначения/для сельскохозяйственного производства
79	ЗПИФ рентный «Земельный»	64:01:070603:17	1 440 000	Саратовская область, Александрово-Гайский район, территория Варфоломеевского МО, левый берег р. Малый Узень, в 0,5 км северо-западнее х. Соловки	Земли сельскохозяйственного назначения/для сельскохозяйственного производства
80	ЗПИФ рентный «Земельный»	64:01:080507:7	960 000	Саратовская область, Александрово-Гайский район, территория Приузенского МО, в 3 км	Земли сельскохозяйственного назначения/для сельскохозяйственного производства

№	Собственник	Кадастровый № участка	Площадь участка (кв.м.)	Адрес (местонахождение) объекта	Категория/разрешенное использование
				восточнее х. Мендыгали-Кудук	
81	ЗПИФ рентный «Земельный»	*64:01:060504:10*	960 000	Саратовская область, Александрово-Гайский район, территория Новоалександровского МО, примерно в 5 км по направлению на юго-восток от т. Фин-Балка и в 2,5 км севернее границы с Республикой Казахстан	Земли сельскохозяйственного назначения/для сельскохозяйственного производства
82	ЗПИФ рентный «Земельный»	64:01:020601:15	1 350 000	Российская Федерация, Саратовская область, Александрово-Гайский район, территория Искровского МО, по границе с Новоузенским районом, примерно в 4,5 км по направлению на северо-восток от т. Коржавин	Земли сельскохозяйственного назначения/для сельскохозяйственного производства
83	ЗПИФ рентный «Земельный»	64:01:060303:22	1 440 000	Российская Федерация, Саратовская область, Александрово-Гайский район, территория Новоалександровского МО, примерно в 1,5 км по направлению на юг от х. Байгужа, правее дороги х. Байгужа - т. Финбалка	Земли сельскохозяйственного назначения/для сельскохозяйственного производства
84	ЗПИФ рентный «Земельный»	64:01:050502:92	1 440 000	Российская Федерация, Саратовская область, Александрово-Гайский район, территория Приузенского МО, примерно в 3 км по направлению на запад от т. Журавлиха	Земли сельскохозяйственного назначения/для сельскохозяйственного производства
85	ЗПИФ рентный «Земельный»	64:01:080304:17	960 000	Российская Федерация, Саратовская область, Александрово-Гайский район, территория Приузенского МО, примерно в 4,5 км по направлению на юго-восток от п. Передовой, правый берег р. Большой Узень	Земли сельскохозяйственного назначения/для сельскохозяйственного производства
86	ЗПИФ рентный «Земельный»	64:01:060504:7	1 440 000	Российская Федерация, Саратовская область, Александрово-Гайский район, территория Новоалександровского МО, в 4 км юго-восточнее х. Финбалка	Земли сельскохозяйственного назначения/для сельскохозяйственного производства
87	ЗПИФ рентный «Земельный»	64:01:010301:148	1 320 000	Российская Федерация, Саратовская область, Александрово-Гайский район, территория Новостепновского округа, примерно в 1,5 км по направлению на юго-запад от х. Новостепной	Земли сельскохозяйственного назначения/для сельскохозяйственного производства
88	ЗПИФ рентный «Земельный»	64:01:080508:12	1 440 000	Российская Федерация, Саратовская область, Александрово-Гайский район, территория Приузенского округа	Земли сельскохозяйственного назначения/для сельскохозяйственного производства
89	ЗПИФ рентный	64:22:121603:26	640 000	Российская Федерация,	Земли сельскохозяйственного

№	Собственник	Кадастровый № участка	Площадь участка (кв.м.)	Адрес (местонахождение) объекта	Категория/разрешенное использование
	«Земельный»			Саратовская область, Новоузенский район, тер Алгайское МО, в 2 км севернее х. Старый Пиндеев	назначения/для сельскохозяйственного производства
90	ЗПИФ рентный «Земельный»	34:23:170004:13	1 900 000	Россия, Волгоградская обл., Палласовский район, территория Венгеловского сельского поселения, в 16 км. юго-западнее п. Венгеловка	Земли сельскохозяйственного назначения/для сельскохозяйственного производства
91	ЗПИФ рентный «Земельный»	34:23:170004:12	17 990 000	Россия, Волгоградская обл., Палласовский район, территория Венгеловского сельского поселения, в 19,5 км. западнее п. Венгеловка	Земли сельскохозяйственного назначения/для сельскохозяйственного производства
92	ЗПИФ рентный «Земельный»	34:23:000000:7191	7 600 000	Россия, Волгоградская обл., Палласовский район, территория Венгеловского сельского поселения, в 4,5 км. на юго-запад от п. Венгеловка	Земли сельскохозяйственного назначения/для сельскохозяйственного производства
93	ЗПИФ рентный «Земельный»	34:23:170003:33	10 110 000	Россия, Волгоградская обл., Палласовский район, территория Венгеловского сельского поселения, в 9,5 км. юго-западнее п. Венгеловка	Земли сельскохозяйственного назначения/для сельскохозяйственного производства
94	ЗПИФ рентный «Земельный»	64:01:070501:15	6 720 000	Российская Федерация, Саратовская область, Александрово-Гайский район, тер Варфоломеевское МО, в 3,5 км восточнее с. Варфоломеевки	Земли сельскохозяйственного назначения/для сельскохозяйственного производства
95	ЗПИФ рентный «Земельный»	64:01:060503:9	960 000	Российская Федерация, Саратовская область, Александрово-Гайский район, территория Новоалександровского МО, примерно в 3 км по направлению на юг от т. Соловки, по границе с Республикой Казахстан, южнее перегораживающего вала	Земли сельскохозяйственного назначения/для сельскохозяйственного производства

1.2. Задание на оценку

Таблица 4

Объект оценки	Комплекс земельных участков общей площадью 355 225 012 кв.м состоящего из 95 участков (полный перечень см. Таблицу №3)
Местоположение	Волгоградская обл., Палласовский район; Саратовская область, Александрово-Гайский район, Новоузенский район, Озинский район, Дергачевский район
Заказчик	**ООО УК «АК БАРС КАПИТАЛ» Д.У. ЗПИФ рентный «Земельный»** ИНН 1435126890, КПП 165701001, р\сч 40701810900021020688, ПАО «АК БАРС» БАНК. Кор. счет: № 30101810000000000805, БИК: 049205805
Исполнитель	**ООО «ОЗФ ГРУПП»** Адрес (место нахождения): 101000, г. Москва, ул. Маросейка, д. 10/1, стр. 1

	Почтовый адрес: 101000, г. Москва, ул. Маросейка, д. 10/1, стр. 1 Тел. (495) 624-07-78, факс (495) 624-09-30 ОГРН 1067746298531, дата присвоения 20. 02. 2006 г. ОАО «Сбербанк России» г. Москва, р/с 40702810238000060819, к/с 30101810400000000225, БИК 044525225 Полис № 022-073-003267/19 от 19 апреля 2019 г. обязательного страхования оценщиков, ООО Страховая компания «Абсолют страхование», страховая сумма – 501 000 000 (Пятьсот один миллион) руб., срок действия договора с 21 мая 2019 года по 20 мая 2020 года.
Цель оценки	Определение справедливой (рыночной) стоимости
Предполагаемое использование результатов оценки	Оценить справедливую (рыночную) стоимость объектов оценки на дату оценки
Оцениваемые права	Право собственности
Вид стоимости	Справедливая (рыночная) стоимость
Используемые в Отчете стандарты оценки и нормативные акты	Оценка выполнена в соответствии с Федеральным законом «Об оценочной деятельности» от 29 июля 1998 года № 135-ФЗ и действующими в Российской Федерации стандартами оценки, а также в соответствии с Международным Стандартом Финансовой Отчетности (IFRS 13) «Оценка справедливой стоимости» (введен в действие на территории Российской Федерации Приказом Минфина России №106н от 18.07.2012 г.). Допускается использование оценщиком международных стандартов и методических руководств (рекомендаций) в части, не противоречащей российскому законодательству и стандартам. Иные допущения приведены в разделе в п.1.5 настоящего Отчета
Основание для проведения оценки Объектов оценки	Техническое задание №1 от 16 сентября 2019 года на проведение оценки имущества, составляющего ЗПИФ рентный «Земельный»
Собственник	ЗПИФ рентный «Земельный»
Дата оценки	30 сентября 2019 г.
Дата составления отчета	30 сентября 2019 г.

1.3. Сведения об оценщике и заказчике

Таблица 5

Исполнитель (юридическое лицо, с которым Оценщик заключил трудовой договор):	**ООО «ОЗФ ГРУПП»** Адрес (место нахождения): 101000, г. Москва, ул. Маросейка, д. 10/1, стр. 1 Почтовый адрес: 101000, г. Москва, ул. Маросейка, д. 10/1, стр. 1 Тел. (495) 624-07-78, факс (495) 624-09-30 ОГРН 1067746298531, дата присвоения 20. 02. 2006 г. ОАО «Сбербанк России» г. Москва, р/с 40702810238000060819, к/с 30101810400000000225, БИК 044525225 Полис № 022-073-003267/19 от 19 апреля 2019 г. обязательного страхования оценщиков, ООО Страховая компания «Абсолют страхование», страховая сумма – 501 000 000 (Пятьсот один миллион) руб., срок действия договора с 21 мая 2019 года по 20 мая 2020 года.
Сведения об Оценщике:	**Семенова Марина Викторовна** Является членом Общероссийской общественной организации «Российское общество оценщиков», регистрационный номер № 006103 от 05.11.2009 г. Диплом Горно-Алтайского Государственного университета г. Горно-Алтайск № ВСВ 0642317. Регистрационный номер 286 от 05.07.2005 г., квалификация экономист по специальности «Национальная экономика» от 02.07.2005 г. Диплом о профессиональной переподготовке ПП № 984804 «Оценка стоимости предприятия (бизнеса)». Регистрационный номер 0612 от 26.09.2008 г. Квалификационный аттестат в области оценочной деятельности по направлению «Оценка недвижимости» № 015401-1 от 26.10.2018 г.,

	Гражданская ответственность застрахована АО «Альфа Страхование», страховая сумма – 300 000 (Триста тысяч) руб., срок действия договора с 01 января 2019 года по 30 июня 2020 года, договор страхования № 433-121121/18/0325R/776/00002/18-006103 от «07» сентября 2018 г. Стаж работы Оценщиков в области оценочной деятельности – с 2013 года
Эл.почта:	info@ozf.ru
Телефон:	(495) 625-03-73, 624-07-78, 621-09-72
Почтовый адрес:	101000, г. Москва, ул. Маросейка, д. 10/1, стр. 1
Сведения о независимости юридического лица, с которым Оценщик заключил трудовой договор, и Оценщика в соответствии с требованиями статьи 16 Закона об оценке	Требование о независимости выполнено
Информация обо всех привлекаемых к проведению оценке организаций и специалистов:	Для подготовки Отчета иные специалисты не привлекались.
Заказчик	**ООО УК «АК БАРС КАПИТАЛ» Д.У. ЗПИФ рентный «Земельный»** ИНН 1435126890, КПП 165701001, р\сч 40701810900021020688, ПАО «АК БАРС» БАНК. Кор. счет: № 30101810000000000805, БИК: 049205805

1.4. Сертификат качества оценки

Факты, изложенные в Отчете, верны и соответствуют действительности.

Содержащиеся в Отчете анализ, мнения и заключения принадлежат самому Оценщику и действительны строго в пределах ограничительных условий и допущений, являющихся частью настоящего Отчета.

Оценщик не имеет ни настоящей, ни ожидаемой заинтересованности в объекте оценки и действует непредвзято и без предубеждений по отношению к участвующим сторонам.

Вознаграждение Оценщика не зависит от итоговой стоимости оценки, а также тех событий, которые могут наступить в результате использования Заказчиком или третьими сторонами выводов и заключений, содержащихся в Отчете.

Оценка проведена, а Отчет составлен в соответствии с требованиями Федерального закона от 29.07.1998 года №135-ФЗ «Об оценочной деятельности в Российской Федерации», Федеральных стандартов оценки: ФСО №1, ФСО №2, ФСО №3, утвержденных Приказами Минэкономразвития России от 20.05.2015 г. №№ 297-299 (соответственно) и ФСО №7, утвержденного Приказом Минэкономразвития России от 25.09.2014 г. № 611, а также в соответствии с Международным стандартом финансовой отчетности (IFRS) 13.

Представитель Заказчика получил все разъяснения относительно целей оценки, своих прав, обязанностей и возможностей Оценщика, ознакомлен со значением используемых терминов.

Статус Оценщика определяется как независимый оценщик, – т.е. внешний оценщик, который дополнительно не имел отношений к Объекту оценки, подразумевающих оплату услуг, за исключением оплаты услуг по оценке.

В ходе подготовки Отчета об оценке никто не оказывал Оценщику существенной профессиональной помощи.

1.5. Допущения и ограничивающие условия

Настоящая оценка выполнена при следующих предположениях и ограничениях.

1. Оценщики основывались на информации, представленной Заказчиком, а также полученной в результате исследования рынка и Объекта оценки. Тем не менее, оценщики не могут гарантировать абсолютную точность полученной информации, поэтому, там, где возможно, делаются ссылки на источник информации. Оценщики исходили из того, что предоставленные данные являются точными и правдивыми. Перед Оценщиками не ставилась задача по специальной проверке представленной информации и данных.
2. В процессе проведения оценки и подготовки настоящего Отчета Оценщик исходил из того, что предоставленная Заказчиком информация являлась точной и правдивой и не проводил ее проверки, поскольку в обязанности Оценщика, в соответствии с договором об оценке, не входит проведение экспертизы правоустанавливающих документов на объект оценки на предмет их

подлинности и соответствия действующему законодательству. Оценщик не принимает на себя ответственность за достоверность предоставленной информации, ответственность за это несет Заказчик.

3. От Оценщиков не требовалось, и они не принимают на себя ответственность за описание правового состояния Объекта оценки и вопросов, подразумевающих обсуждение юридических аспектов прав. Предполагается, что существует полное соответствие правового положения Объекта оценки требованиям законодательства, если иное не оговорено специально.

4. При проведении оценки стоимости не проводится: инвентаризация, юридическая, аудиторская, строительно-техническая, технологическая, санитарно-экологическая и эпидемиологическая экспертизы.

5. Оценщик исходит из того, что все необходимые лицензии, правоподтверждающие (и правоустанавливающие) документы на имущество, оценка которого будет проводиться при определении стоимости Объекта оценки, и иная необходимая разрешительная документация существуют или могут быть получены или обновлены для исполнения любых предполагаемых функций на объекте.

6. Объект оценки рассматривается свободным от каких-либо обременений правами иных лиц, если иное не оговорено специально в Отчете.

7. Ни Заказчик, ни Исполнитель не могут использовать Отчет (или любую его часть) иначе, чем это предусмотрено Договором на оказание услуг по оценке.

8. Оценщик имеет право при проведении оценки использовать другие допущения и ограничения, не описанные выше, необходимость в которых обусловлена информацией об Объекте оценке, получаемой Оценщиком при проведении оценки, при условии, что эти допущения и ограничения не будут противоречить требованиям действующего законодательства в области оценочной деятельности.

9. Любое распределение итоговой величины стоимости между составляющими элементами Объекта оценки, если таковое имеется в Отчете, применяется только для целей и задач, указанных в Отчете. Отдельные показатели стоимости любого из элементов Объекта оценки не могут быть использованы отдельно от Отчета для любых других целей и задач без специального обоснования и расчетов.

10. При проведении оценки стоимости предполагалось разумное владение и компетентное управление Объектом оценки. Оценщики не гарантируют и не несут ответственность за убытки и потери Заказчика и третьих лиц, которые явились следствием мошенничества, халатности или неправомочных действий в отношении Объекта оценки. От оценщиков не требуется, и они не принимают на себя ответственность за результаты хозяйственной деятельности, за финансовую и налоговую отчетность, относящуюся к вопросу управления Объектом оценки.

11. В процессе оценки оценщики оставляют за собой право проводить округление полученных результатов в соответствии с правилами округления, не оказывающее существенного влияние на итоговый результат стоимости объекта оценки.

12. От оценщиков не требуется появляться в суде или свидетельствовать иным образом по поводу составленного Отчета или Объекта оценки и/или его составляющих, кроме как на основании отдельного договора с Заказчиком или официального вызова суда.

13. Отчет содержит профессиональное мнение оценщиков относительно итоговой величины стоимости Объекта оценки для указанных целей и задач по состоянию на Дату проведения оценки.

14. Итоговая величина стоимости Объекта оценки, полученная как итог обоснованного оценщиками обобщения (согласования) результатов расчетов стоимости Объекта оценки различными подходами и методами оценки, не является гарантией того, что Объект оценки будет отчужден на открытом рынке по этой цене.

15. Согласно ст. 3 Федерального закона «Об оценочной деятельности в Российской Федерации» №135-ФЗ от 29.07.1998 г. (в действующей редакции) «под рыночной стоимостью объекта оценки понимается наиболее вероятная цена, по которой данный объект оценки может быть отчужден на открытом рынке в условиях конкуренции, когда стороны сделки действуют разумно, располагая всей необходимой информацией, а на величине цены сделки не отражаются какие-либо чрезвычайные обстоятельства, то есть когда:

- одна из сторон сделки не обязана отчуждать объект оценки, а другая сторона не обязана принимать исполнение;
- стороны сделки хорошо осведомлены о предмете сделки и действуют в своих интересах;

- объект оценки представлен на открытом рынке посредством публичной оферты, типичной для аналогичных объектов оценки;
- цена сделки представляет собой разумное вознаграждение за объект оценки и принуждения к совершению сделки в отношении сторон сделки с чьей-либо стороны не было;
- платеж за объект оценки выражен в денежной форме».

16. Согласно п. 24 Международного Стандарта Финансовой Отчетности (IFRS 13) «Оценка справедливой стоимости» (введен в действие на территории Российской Федерации Приказом Минфина России №106н от 18.07.2012 г.) «Справедливая стоимость – это цена, которая может быть получена при продаже актива или уплачена при передаче обязательства при проведении операции на добровольной основе на основном (или наиболее выгодном) рынке на дату оценки в текущих рыночных условиях (то есть выходная цена) независимо от того, является ли такая цена непосредственно наблюдаемой или рассчитывается с использованием другого метода оценки».

17. «Справедливая стоимость – это рыночная оценка, а не оценка, формируемая с учетом специфики предприятия. По некоторым активам и обязательствам могут существовать наблюдаемые рыночные операции или рыночная информация. По другим активам и обязательствам наблюдаемые рыночные операции или рыночная информация могут отсутствовать. Однако цель оценки справедливой стоимости в обоих случаях одна и та же - определить цену, по которой проводилась бы операция, осуществляемая на организованном рынке, по продаже актива или передаче обязательства между участниками рынка на дату оценки в текущих рыночных условиях (то есть выходная цена на дату оценки с точки зрения участника рынка, который удерживает актив или имеет обязательство).

18. Если цена на идентичный актив или обязательство не наблюдается на рынке, предприятие оценивает справедливую стоимость, используя другой метод оценки, который обеспечивает максимальное использование уместных наблюдаемых исходных данных и минимальное использование ненаблюдаемых исходных данных. Поскольку справедливая стоимость является *рыночной оценкой*, она определяется с использованием таких допущений, которые участники рынка использовали бы при определении стоимости актива или обязательства, включая допущения о риске. Следовательно, намерение предприятия удержать актив или урегулировать или иным образом выполнить обязательство не является уместным фактором при оценке справедливой стоимости» (пп. 2, 3 IFRS 13).

19. Определение справедливой стоимости не противоречит определению рыночной стоимости. В целом данные понятия взаимозаменяемы. Методика оценки справедливой стоимости эквивалентна методике определения рыночной стоимости.

20. Оценщики не несут ответственности за возможный ущерб Заказчика или собственника Объекта оценки в случае несанкционированного использования, распространения или обнародования Отчета, или любой его части третьими лицами.

21. Оценщики не принимают на себя ответственности за последующие изменения социальных, экономических, юридических и природных условий, которые могут повлиять на стоимость Объекта оценки.

1.6. Применяемые стандарты оценочной деятельности.

Оценка стоимости проводилась как в соответствии с требованиями Федерального закона №135-ФЗ от 29.07.1998 г. (в действующей редакции) «Об оценочной деятельности в Российской Федерации», так и в соответствии с:

1. Федеральным стандартом оценки «Общие понятия оценки, подходы и требования к проведению оценки» (ФСО №1), утвержденным Приказом Минэкономразвития России от 20.05.2015 г. №297.
2. Федеральным стандартом оценки «Цель оценки и виды стоимости» (ФСО №2), утвержденным Приказом Минэкономразвития России от 20.05.2015 г. № 298.
3. Федеральным стандартом оценки «Требования к отчету об оценке» (ФСО №3), утвержденным Приказом Минэкономразвития России от 20.05.2015 г. № 299.
4. Федеральным стандартом оценки «Оценка недвижимости» (ФСО №7), утвержденным Приказом Минэкономразвития России от 25.09.2014 г. № 611.
5. Международными стандартами оценки Международного Комитета по стандартам оценки (седьмое издание 2005 г.).
6. Международным Стандартом Финансовой Отчетности (IFRS 13) «Оценка справедливой стоимости».

Использование Международных стандартов связано с тем, что перечисленные выше стандарты оценки, обязательные к применению при осуществлении оценочной деятельности в Российской Федерации определяют общие принципы оценки, а Международные стандарты определяют конкретные принципы оценки тех или иных видов собственности.

Возможность использования Международных стандартов оценки подтверждена ст. 7 Гражданского кодекса РФ «Гражданское законодательство и нормы международного права», где указано, что «Общепризнанные принципы и нормы международного права и международные договоры Российской Федерации являются в соответствии с Конституцией Российской Федерации составной частью правовой системы Российской Федерации» и могут непосредственно применяться кроме случаев, когда из международного договора следует, что для его применения требуется издание внутригосударственного акта».

Также Оценщик использовал стандарты саморегулируемой организации «Российское общество оценщиков», СВОД СТАНДАРТОВ И ПРАВИЛ РОССИЙСКОГО ОБЩЕСТВА ОЦЕНЩИКОВ (ССО РОО 2015), ССО и СНМД РОО. Данные стандарты и правила являются обязательными к использованию (в соответствии с положениями ст. 15 Федерального Закона «Об оценочной деятельности в Российской Федерации» от 29 июля 1998 года №135-ФЗ.

2. ПОСТАНОВКА ЗАДАЧИ

2.1. Идентификация Объекта оценки

Объектом оценки является комплекс земельных участков, принадлежащих ЗПИФ рентный «Земельный», общей площадью 355 225 012 кв.м состоящего из 95 участков (полный перечень см. Таблицу №3).

2.2. Имущественные права на Объект оценки

Оценке подлежит право собственности на объекты недвижимости: 95 участков согласно данным в Таблице №3.

Право собственности, согласно Гражданскому кодексу РФ, ст.209 часть 1, включает право владения, пользования и распоряжения имуществом. Собственник вправе по своему усмотрению совершать в отношении принадлежащего ему имущества любые действия, не противоречащие закону и иным правовым актам и не нарушающие права, и интересы других лиц, в том числе отчуждать свое имущество в собственность другим лицам; передавать им, оставаясь собственником права владения, пользования и распоряжения имуществом; отдавать имущество в залог и обременять его другими способами, распоряжаться им иным образом.

2.3. Обременения оцениваемых прав

Оценщик проанализировал возможность обременения оцениваемого объекта следующими факторами:

- наличие залога объекта оценки;
- наличие договоров, вызывающих ограничения;
- прочие обременения

При анализе возможного обременения оцениваемого объекта залогом Оценщиком от Заказчика была получена информация об отсутствии залога объекта оценки.

На дату определения стоимости имущество имеет ограничения (обременения) права - **доверительное управление**. Согласно ФЗ «О государственной регистрации прав на недвижимое имущество и сделок с ним» обременения – это стесняющие собственника условия при осуществлении им своих прав. В качестве обременений могут выступать сервитут, ипотека, доверительное управление, аренда, арест имущества и другие. Доверительное управление имуществом возникает одновременно с общей долевой собственностью владельцев инвестиционных паев на имущество, составляющее паевой фонд и является обременением, подлежащим государственной регистрации.

Правовое регулирование доверительного управления как вида обременения осуществляется главой 53 Гражданского кодекса РФ. Доверительное управление имуществом заключается в том, что одна сторона передает другой имущество на определенный срок в доверительное управление, которая в свою очередь осуществляет управление этим имуществом в интересах учредителя управления.

Для целей данного расчета обременение и связанный с ним статус общей долевой собственности не учитывался и приравнен к праву собственности, в связи с «природой» данного обременения, которое является следствием нахождения имущества в собственности ЗПИФ. В случае продажи данного имущества оно передается покупателю без обременения в виде доверительного управления и на праве собственности. В связи с данными фактами обременение доверительное управление и статус общей долевой собственности не учитывались.

Сведений о прочих обременениях, связанных с использованием земельного участка, не получено.

2.4. Цель оценки

Определение справедливой (рыночной) стоимости объекта оценки. Оценка проводилась с целью принятия обоснованных управленческих решений и оценки стоимости активов фонда.

2.5. Предполагаемое использование результатов оценки

Определение справедливой (рыночной) стоимости с целью принятия обоснованных управленческих решений составления отчетности ЗПИФ рентного «Земельный».

2.6. Ограничения, связанные с предполагаемым использованием результатов оценки

См. пункт 1.5 отчета «Допущения и ограничивающие условия».

2.7. Дата оценки

Дата оценки – 30 сентября 2019 г. Все расчеты выполнены на дату оценки.

«…На дату оценки…» выражает требование, чтобы предполагаемая величина рыночной стоимости относилась к конкретной дате. В силу того, что рынки и рыночные условия могут меняться, для другого времени предполагаемая стоимость может оказаться ошибочной или не соответствующей действительности. Результат оценки отражает текущее состояние и условия рынка на фактическую дату оценки, а не на прошлую или будущую дату. Определение также предполагает, что переход актива из рук в руки и заключение сделки происходят одновременно, без каких-либо вариаций цены, которые в ином случае были бы возможны в сделке по рыночной стоимости.

2.8. Допущения и ограничения, на которых основывается оценки

См. пункт 1.5 отчета «Допущения и ограничивающие условия».

3. ОПИСАНИЕ ОБЪЕКТА ОЦЕНКИ

Описание Объекта оценки составлено на основании документов, предоставленных Заказчиком:

- Копии выписок из ЕГРН на каждый участок.

Копии документов приведены в Приложении №2 к Отчету.

3.1. КОЛИЧЕСТВЕННЫЕ И КАЧЕСТВЕННЫЕ ХАРАКТЕРИСТИКИ ОБЪЕКТА РАПОЛОЖЕННОГО В ВОЛГОГРАДСКОЙ И САРАТОВСКОЙ ОБЛАСТИ

3.1.1. Анализ местоположения

Волгоградская область

Волгоградская область[2] — область в России, на юго-востоке Восточно-Европейской равнины юг области расположен на Скифской плите, субъект Российской Федерации. Административный центр — город-герой Волгоград.

Волгоградская область граничит:

На севере — с Саратовской областью, на северо-западе — с Воронежской областью, на западе, юго-западе и юге — с Ростовской областью, на юге и юго-востоке — с Астраханской областью, на юге — с Республикой Калмыкия, на востоке — с Казахстаном (Западно-Казахстанская область). Входит в состав Южного федерального округа Российской Федерации.

Область на карте России

Палласовский район[3] — административно-территориальная единица (район) и одноимённое муниципальное образование (муниципальный район) в Волгоградской области России.

Административный центр — город Палласовка.

Географическое положение

Район расположен на востоке Волгоградской области в Заволжье. Граничит с Республикой Казахстан. Площадь района 12 420 км² — это самый большой по площади район Волгоградской

[2] https://ru.wikipedia.org/wiki/Волгоградская_область
[3] https://ru.wikipedia.org/wiki/Палласовский_район

области, протяжённость района с севера на юг — 180 км, с востока на запад — 60 км. На самом юге и юго-востоке района климат характеризуется по Кёппену как BSk.

Полезные ископаемые

На территории района расположены крупные соляные озёра — Эльтон (182 км²), Булухта (77 км²) и Боткуль (66 км²).

Через район протекает река Торгун, также в 1970-е годы построен Палласовский канал.

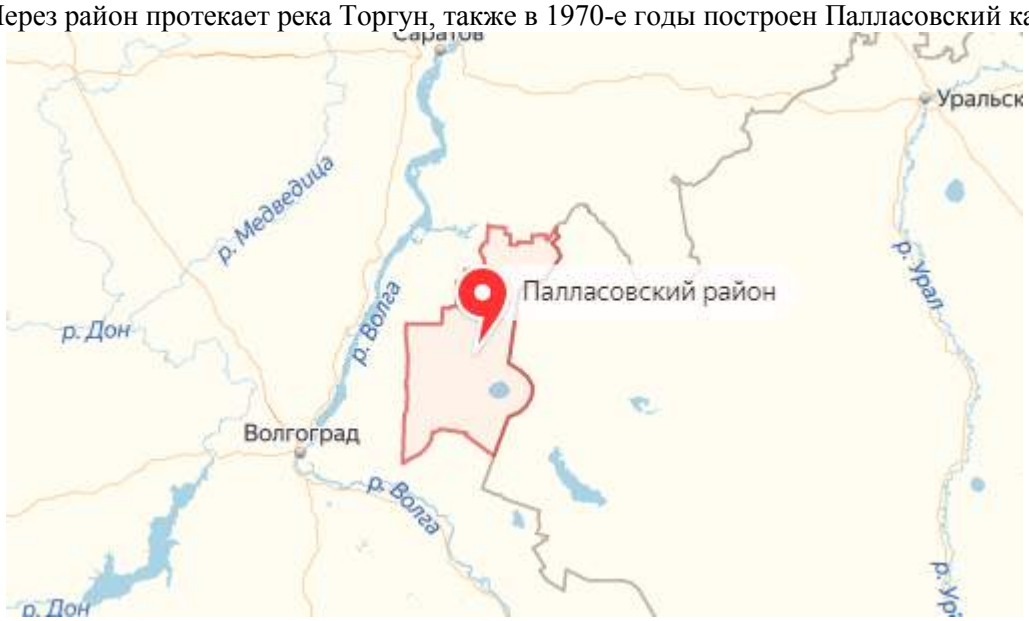

Район на карте России

Карта районов Волгоградской области

Саратовская область

Саратовская область[4] — субъект Российской Федерации, входит в состав Приволжского федерального округа. Административный центр — город Саратов. На юге граничит с Волгоградской областью, на западе — с Воронежской и Тамбовской областями, на севере — с Пензенской, Самарской и Ульяновской областями, на востоке проходит государственная граница России с Казахстаном. С Оренбургской областью граничит в одной точке, которая расположена на государственной границе с Казахстаном – стык границ Оренбургской, Самарской и Саратовской областей. Общая протяжённость границ составляет свыше 350 км.

Образована 5 декабря 1936 года путём преобразования Саратовского края.

Географическое положение

Саратовская область расположена на юго-востоке Европейской части России, в северной части Нижнего Поволжья. С запада на восток территория вытянута на 575 км, с севера на юг — на 330 км. Через область протекает река Волга, которая делит область на 2 части: Левобережье и Правобережье.

Природные ресурсы

Гидроэнергопотенциал области реализуется на Саратовской ГЭС в среднегодовом размере около 5,4 млрд кВт·ч электроэнергии.

Особое сельскохозяйственное значение представляют ценные обыкновенные и южные чернозёмы, широко распространённые каштановые почвы.

Область в основном достаточно обеспечена водой, кроме Волги и многочисленных рек, известны многие источники и залежи минеральных вод.

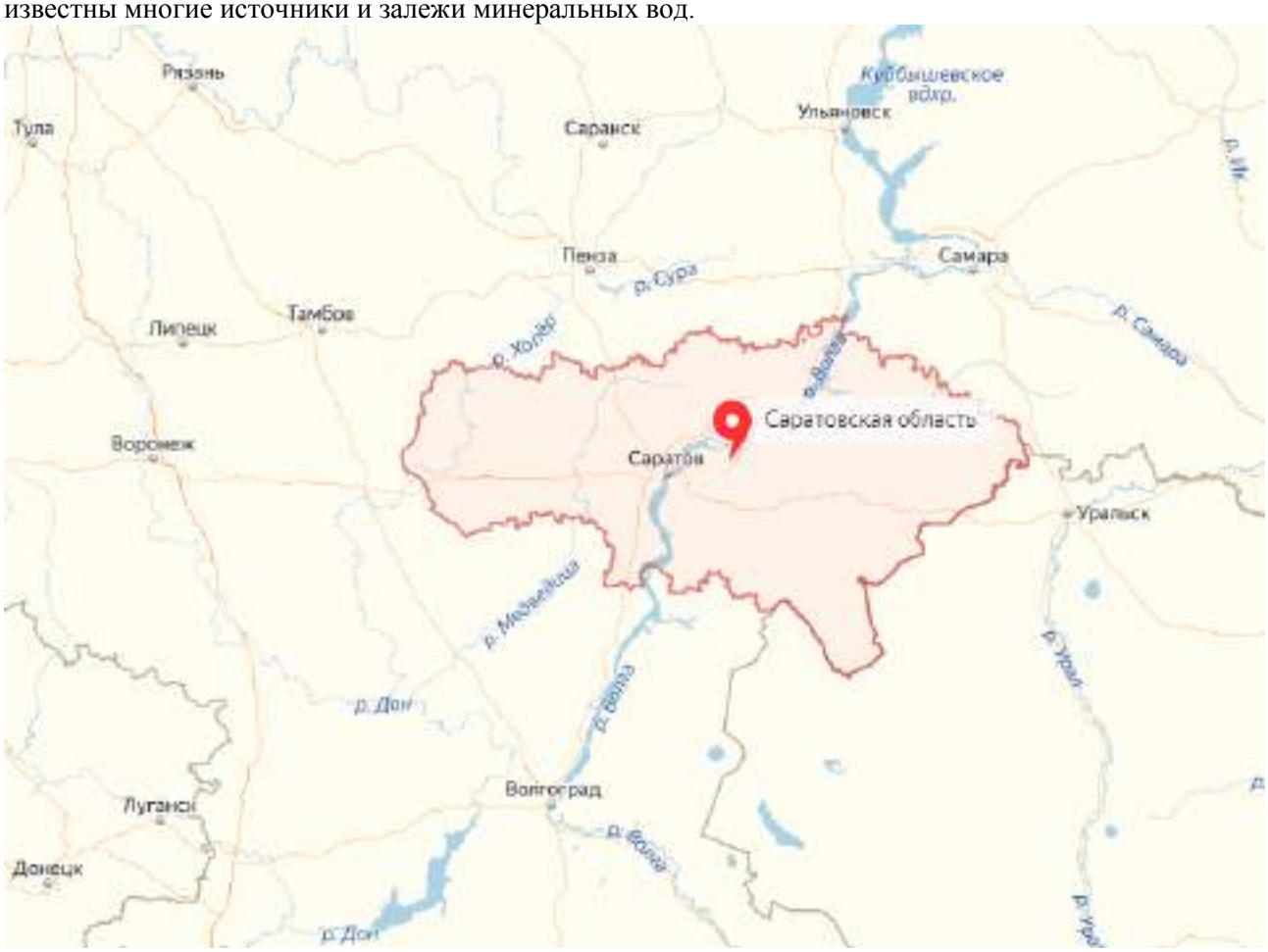

Область на карте России

[4] https://ru.wikipedia.org/wiki/Саратовская_область

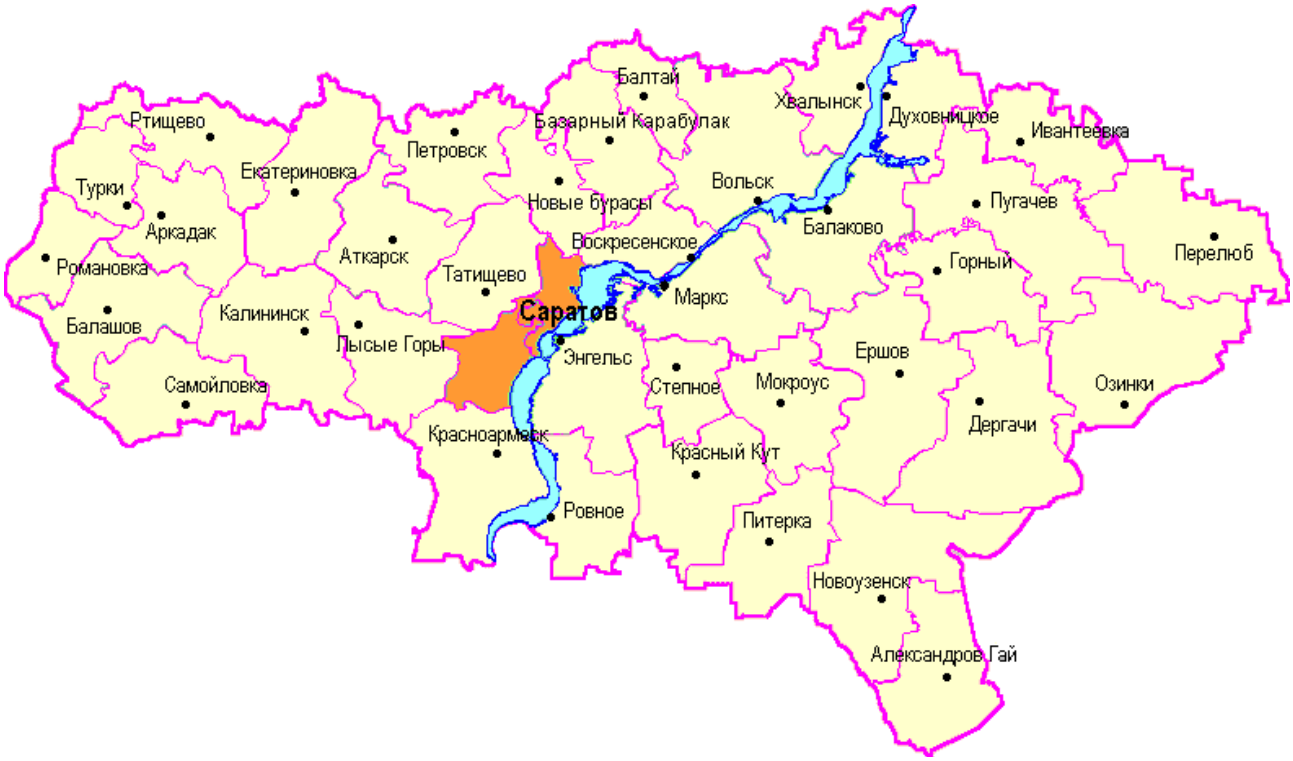

Карта районов Саратовской области

3.1.2. Краткая характеристика земельных участков

Инженерные сети (электрические, водопроводные, канализационные) расположены на расстоянии 2-4 км от границы земельных участков.

Форма земельных участков в основном неправильная, строения на участках в настоящее время отсутствуют.

На территории участков отсутствуют какие-либо природные факторы, оказывающие отрицательное влияние на его стоимость (овраги, холмы, заболоченные участки и т.д.). Земельные участки не огорожены.

В основном все участки находятся в отдалении от водных объектов.

Улучшения земельных участков отсутствуют.

Другие факторы и характеристики, относящиеся к объекту оценки и существенно влияющие на его стоимость, не выявлены.

Таблица 6

№	Собственник	Кадастровый № участка	Площадь участка (кв.м.)	Диапазон площади по Лейферу, кв.м.	Адрес (местонахождение) объекта	Категория/разрешенное использование
1	ЗПИФ рентный «Земельный»	64:01:040603:20	3 795 000	>100	Саратовская область, Александрово-Гайский район, территория Камышковского МО, в 9 км южнее с. Камышки	Земли сельскохозяйственного назначения/для сельскохозяйственного производства
2	ЗПИФ рентный «Земельный»	64:22:050101:18	3 200 000	>100	Саратовская обл., Новоузенский район, тер Горькореченское МО, в 4,5 км северо-восточнее х. Песчаный Мар	Земли сельскохозяйственного назначения/для сельскохозяйственного производства
3	ЗПИФ рентный «Земельный»	64:22:050104:23	3 840 000	>100	Саратовская обл., Новоузенский район, Горькореченское МО, в 2 км юго-восточнее п. Основной	Земли сельскохозяйственного назначения/для сельскохозяйственного производства
4	ЗПИФ рентный «Земельный»	64:22:050102:28	4 160 000	>100	Саратовская обл., р-н Новоузенский, Горькореченское МО, в 8 км восточнее х. Песчаный Мар	Земли сельскохозяйственного назначения/для сельскохозяйственного производства
5	ЗПИФ рентный «Земельный»	64:22:050102:29	3 200 000	>100	Саратовская обл., Новоузенский район, тер Горькореченское МО, в 3,7 км севернее-восточнее пруда Бардин	Земли сельскохозяйственного назначения/для сельскохозяйственного производства
6	ЗПИФ рентный «Земельный»	64:01:070603:16	6 720 000	>100	Саратовская обл., Александрово-Гайский район, территория Варфоломеевского МО, примерно в 1,5 км по направлению на восток от х. Соловки	Земли сельскохозяйственного назначения/для сельскохозяйственного производства
7	ЗПИФ рентный «Земельный»	64:01:050403:107	4 320 000	>100	Саратовская область, Александрово-Гайский район, территория Варфоломеевского МО, примерно в 5,5 км по направлению на юго-запад от с. Александров Гай	Земли сельскохозяйственного назначения/для сельскохозяйственного производства
8	ЗПИФ рентный «Земельный»	64:01:080501:8	8 160 000	>100	Саратовская область, Александрово-Гайский район, территория Приузенского МО, примерно в 4 км по направлению на юг от х. Жданов и на запад от х.Маркин	Земли сельскохозяйственного назначения/для сельскохозяйственного производства
9	ЗПИФ рентный «Земельный»	64:01:080402:20	9 600 000	>100	Саратовская область, Александрово-Гайский район, территория Приузенского МО, между хуторами Воропаев, Жданов и Коршунов	Земли сельскохозяйственного назначения/для сельскохозяйственного производства
10	ЗПИФ рентный «Земельный»	64:10: 160101:54	16 738 000	>100	Саратовская область, Дергачевский район, в 11 км. по направлению на юго-запад от с. Верхазовка	Земли сельскохозяйственного назначения/для сельскохозяйственного производства
11	ЗПИФ рентный «Земельный»	64:10:160102:11	8 707 000	>100	Саратовская область, Дергачевский район, в 9 км. по направлению на юг от с. Верхазовка	Земли сельскохозяйственного назначения/для сельскохозяйственного производства

№	Собственник	Кадастровый № участка	Площадь участка (кв.м.)	Диапазон площади по Лейферу, кв.м.	Адрес (местонахождение) объекта	Категория/разрешенное использование
12	ЗПИФ рентный «Земельный»	64:10:160102:12	4 067 000	>100	Саратовская область, Дергачевский район, в 5 км. по направлению на юго-восток от с. Верхазовка	Земли сельскохозяйственного назначения/для сельскохозяйственного производства
13	ЗПИФ рентный «Земельный»	64:01:040403:103	3 480 000	>100	Саратовская область, Александрово-Гайский район, территория Камышковского МО, на северо-восток от с.Камышки по северной границе земель администрации до пруда Солянка	Земли сельскохозяйственного назначения/для сельскохозяйственного производства
14	ЗПИФ рентный «Земельный»	64:01:040101:28	3 960 000	>100	Саратовская область, Александрово-Гайский район, территория Камышковского МО, примерно в 1 км по направлению на юг от т. Башилов, до КФХ "Восточное"	Земли сельскохозяйственного назначения/для сельскохозяйственного производства
15	ЗПИФ рентный «Земельный»	64:01:040401:69	6 750 000	>100	Саратовская область, Александрово-Гайский район, территория Камышковского МО, на северо-восток от с.Камышки по северной границе земель администрации до пруда Солянка	Земли сельскохозяйственного назначения/для сельскохозяйственного производства
16	ЗПИФ рентный «Земельный»	64:01:040101:44	3 960 000	>100	Саратовская область, Александрово-Гайский район, территория Камышковского МО, в 2 км северо-западнее х. Башилов	Земли сельскохозяйственного назначения/для сельскохозяйственного производства
17	ЗПИФ рентный «Земельный»	*64:01:030301:5*	5 280 000	>100	Саратовская область, Александрово-Гайский район, территория Искровского МО примерно в 3,0 км по направлению на запад от т.Новый Жданов, по границе с бывшим АО "Южное" и в 3.1 км восточнее т.Кушуков	Земли сельскохозяйственного назначения/для сельскохозяйственного производства
18	ЗПИФ рентный «Земельный»	64:01:030302:40	4 320 000	>100	Саратовская область, Александрово-Гайский район, территория Искровского МО примерно в 2 км по направлению на северо-восток от х.Старый Жданов	Земли сельскохозяйственного назначения/для сельскохозяйственного производства
19	ЗПИФ рентный «Земельный»	*64:01:010601:251*	2 970 000	>100	Саратовская область, Александрово-Гайский район, территория Новостепновского МО, примерно в 8 км по направлению на восток от с. Луков Кордон до границы с СПК "Южный"	Земли сельскохозяйственного назначения/для сельскохозяйственного производства
20	ЗПИФ рентный «Земельный»	*64:01:010902:58*	8 250 000	>100	Саратовская область, Александрово-Гайский район, территория Новостепновского МО, примерно в 6 км по направлению на юго-восток от с. Луков Кордон, до газопровода САЦ-2	Земли сельскохозяйственного назначения/для сельскохозяйственного производства
21	ЗПИФ рентный «Земельный»	*64:01:060403:12*	2 880 000	>100	Саратовская область, Александрово-Гайский район, территория Новоалександровского МО, примерно в 2 км по направлению на юго-восток от т. Вишневка и в 0,5 км западнее дороги с. Ал-Гай - с.Казталовка	Земли сельскохозяйственного назначения/для сельскохозяйственного производства

№	Собственник	Кадастровый № участка	Площадь участка (кв.м.)	Диапазон площади по Лейферу, кв.м.	Адрес (местонахождение) объекта	Категория/разрешенное использование
22	ЗПИФ рентный «Земельный»	*64:01:060504:9*	3 840 000	>100	Саратовская область, Александрово-Гайский район, территория Новоалександровского МО, примерно в 1,5 км по направлению на восток от т.Соловки и в 5,5 км юго-восточнее х.Фин-Балка	Земли сельскохозяйственного назначения/для сельскохозяйственного производства
23	ЗПИФ рентный «Земельный»	*64:01:060302:178*	10 080 000	>100	Саратовская область, Александрово-Гайский район, территория Новоалександровского МО, примерно в 4 км по направлению на север от х.Бай-Гужа	Земли сельскохозяйственного назначения/для сельскохозяйственного производства
24	ЗПИФ рентный «Земельный»	*64:01:060504:13*	9 600 000	>100	Саратовская область, Александрово-Гайский район, территория Новоалександровского МО, по границе с Республикой Казахстан, в том числе 768 га в 8 км восточнее х. Финбалка и 192 га в 6 км южнее х. Белоусов	Земли сельскохозяйственного назначения/для сельскохозяйственного производства
25	ЗПИФ рентный «Земельный»	*64:01:060404:21*	5 280 000	>100	Саратовская область, Александрово-Гайский район, территория Новоалександровского МО, примерно в 0,7 км по направлению на север от т.Тюленев до автодороги с.Ал-Гай - с.Казталовка	Земли сельскохозяйственного назначения/для сельскохозяйственного производства
26	ЗПИФ рентный «Земельный»	*64:01:060403:13*	4 800 000	>100	Саратовская область, Александрово-Гайский район, территория Новоалександровского МО примерно в 5 км по направлению на северо-восток от т. Соловки и в 5 км юго-восточнее х. Фин-Балка	Земли сельскохозяйственного назначения/для сельскохозяйственного производства
27	ЗПИФ рентный «Земельный»	64:01:020402:17	5 400 000	>100	Российская Федерация, Саратовская область, Александрово-Гайский район, территория Искровского МО, примерно в 3 км по направлению на юго-запад от т.Каржавин	Земли сельскохозяйственного назначения/для сельскохозяйственного производства
28	ЗПИФ рентный «Земельный»	64:01:060404:19	3 840 000	>100	Российская Федерация, Саратовская область, Александрово-Гайский район, территория Новоалександровского МО, примерно в 4 км по направлению на юг от т.Вишневка, до правой стороны дороги Ал-Гай - Казталовка	Земли сельскохозяйственного назначения/для сельскохозяйственного производства
29	ЗПИФ рентный «Земельный»	64:01:060504:8	4 800 000	>100	Российская Федерация, Саратовская область, Александрово-Гайский район, территория Новоалександровского МО, между т.Вишневка и дорогой с. Ал-Гай - Казталовка	Земли сельскохозяйственного назначения/для сельскохозяйственного производства
30	ЗПИФ рентный «Земельный»	64:01:070602:7	3 360 000	>100	Российская Федерация, Саратовская область, Александрово-Гайский район, территория Варфоломеевского МО, на север от т. Кукбия до р. Малый Узень	Земли сельскохозяйственного назначения/для сельскохозяйственного производства
31	ЗПИФ рентный	64:01:050403:104	7 680 000	>100	Российская Федерация, Саратовская область,	Земли сельскохозяйственного

№	Собственник	Кадастровый № участка	Площадь участка (кв.м.)	Диапазон площади по Лейферу, кв.м.	Адрес (местонахождение) объекта	Категория/разрешенное использование
	«Земельный»				Александрово-Гайский район, территория Варфоломеевского МО, на юго-восток от х. Сысоев, вдоль левой стороны дороги с. Ал Гай - х. Сысоев	назначения/для сельскохозяйственного производства
32	ЗПИФ рентный «Земельный»	64:01:080506:8	2 400 000	>100	Российская Федерация, Саратовская область, Александрово-Гайский район, территория Приузенского МО, примерно в 3,5 км по направлению на юго-запад от т. Жданов, левее дороги Ал-Гай - Казталовка	Земли сельскохозяйственного назначения/для сельскохозяйственного производства
33	ЗПИФ рентный «Земельный»	64:01:010601:250	3 300 000	>100	Российская Федерация, Саратовская область, Александрово-Гайский район, территория Новостепновского МО, примерно в 6 км по направлению на северо-восток от с. Луков кордон до границы с Искровским МО	Земли сельскохозяйственного назначения/для сельскохозяйственного производства
34	ЗПИФ рентный «Земельный»	64:22:050102:27	3 528 096	>100	Российская Федерация, Саратовская область, Новоузенский район, тер Горькореченское МО, в 4,5 км северо-западнее пруда Бардин	Земли сельскохозяйственного назначения/для сельскохозяйственного производства
35	ЗПИФ рентный «Земельный»	64:22:050103:15	6 719 916	>100	Российская Федерация, Саратовская область, Новоузенский район, в 2,5 км севернее пруда Шукеев	Земли сельскохозяйственного назначения/для сельскохозяйственного производства
36	ЗПИФ рентный «Земельный»	64:01:040101:55	4 620 000	>100	Российская Федерация, Саратовская область, Александрово-Гайский район, Камышковское МО, в 7 км северо-западнее с. Камышки	Земли сельскохозяйственного назначения/для сельскохозяйственного производства
37	ЗПИФ рентный «Земельный»	64:01:080303:19	4 320 000	>100	Российская Федерация, Саратовская область, Александрово-Гайский район, тер.Приузенское МО, в 3 км южнее п.Приузенский	Земли сельскохозяйственного назначения/для сельскохозяйственного производства
38	ЗПИФ рентный «Земельный»	64:01:020301:10	2 700 000	>100	Российская Федерация, Саратовская область, Александрово-Гайский район, Искровское МО, в 2 км юго-западнее х. Морозов	Земли сельскохозяйственного назначения/для сельскохозяйственного производства
39	ЗПИФ рентный «Земельный»	64:23:000000:270	18 360 000	>100	Российская Федерация, Саратовская область, Озинский район. Ориентир с.Балаши.Участок находится примерно в 5,4 км от ориентира по направлению на юго-восток	Земли сельскохозяйственного назначения/для сельскохозяйственного производства
40	ЗПИФ рентный «Земельный»	64:23:000000:272	3 800 000	>100	Российская Федерация, Саратовская область, Озинский район, в 4,2 км на юго-запад от с. Балаши	Земли сельскохозяйственного назначения/для сельскохозяйственного производства
41	ЗПИФ рентный «Земельный»	64:23:000000:271	4 360 000	>100	Российская Федерация, Саратовская область, Озинский район, в 4,2 км на северо-запад от п. Белоглинный, Урожайное МО	Земли сельскохозяйственного назначения/для сельскохозяйственного производства

№	Собственник	Кадастровый № участка	Площадь участка (кв.м.)	Диапазон площади по Лейферу, кв.м.	Адрес (местонахождение) объекта	Категория/разрешенное использование
42	ЗПИФ рентный «Земельный»	64:23:130101:212	8 800 000	>100	Российская Федерация, Саратовская область, Озинский район, примерно в 4 км на северо-запад от х. Восточный, Озерское МО	Земли сельскохозяйственного назначения/для сельскохозяйственного производства
43	ЗПИФ рентный «Земельный»	64:01:040101:60	4 290 000	>100	Российская Федерация, Саратовская область, Александрово-Гайский район, тер Камышковское МО	Земли сельскохозяйственного назначения/для сельскохозяйственного производства
44	ЗПИФ рентный «Земельный»	64:01:060503:15	2 880 000	>100	Российская Федерация, Саратовская область, Александрово-Гайский район, территория Новоалександровского МО, райогн бывшей т. Соловки, от т.Соловки до границы с Республикой Казахстан	Земли сельскохозяйственного назначения/для сельскохозяйственного производства
45	ЗПИФ рентный «Земельный»	64:01:020302:15	3 150 000	>100	Российская Федерация, Саратовская область, Александрово-Гайский район, тер Искровское МО, в 3,5 км юго-западнее хутора Морозов	Земли сельскохозяйственного назначения/для сельскохозяйственного производства
46	ЗПИФ рентный «Земельный»	64:01:070501:16	2 160 000	>100	Саратовская область, Александрово-Гайский район, Варфоломеевское МО, в 1 км юго-восточнее х. Урусов	Земли сельскохозяйственного назначения/для сельскохозяйственного производства
47	ЗПИФ рентный «Земельный»	64:01:060402:34	2 400 000	>100	Саратовская область, Александрово-Гайский район, Новоалександровское МО, в 6 км южнее с. Новоалександровка	Земли сельскохозяйственного назначения/для сельскохозяйственного производства
48	ЗПИФ рентный «Земельный»	64:01:080508:10	2 400 000	>100	Саратовская область, Александрово-Гайский район, Приузенское МО, в 3 км юго-западнее х. Фомин	Земли сельскохозяйственного назначения/для сельскохозяйственного производства
49	ЗПИФ рентный «Земельный»	64:01:080507:6	1 920 000	>100	Саратовская область, Александрово-Гайский район, территория Приузенское МО, примерно в 3 км по направлению на северо-восток от х. Мендыгали Кудук, правая сторона дороги с. Александров-Гай - Казталовка	Земли сельскохозяйственного назначения/для сельскохозяйственного производства
50	ЗПИФ рентный «Земельный»	64:01:040101:43	2 310 000	>100	Саратовская область, Александрово-Гайский район, территория Камышковского МО, примерно в 2,5 км по направлению на юго-запад от х. Старухин	Земли сельскохозяйственного назначения/для сельскохозяйственного производства
51	ЗПИФ рентный «Земельный»	64:01:020901:12	1 350 000	>100	Саратовская область, Александрово-Гайский район, территория Искровского МО, примерно в 3 км по направлению на юго-восток от с. Канавка	Земли сельскохозяйственного назначения/для сельскохозяйственного производства
52	ЗПИФ рентный «Земельный»	64:01:030301:9	1 920 000	>100	Саратовская область, Александрово-Гайский район, территория Искровского МО, примерно в 3 км по направлению на восток от ч. Кушуков	Земли сельскохозяйственного назначения/для сельскохозяйственного производства

№	Собственник	Кадастровый № участка	Площадь участка (кв.м.)	Диапазон площади по Лейферу, кв.м.	Адрес (местонахождение) объекта	Категория/разрешенное использование
53	ЗПИФ рентный «Земельный»	64:01:050301:7	1 440 000	>100	Саратовская область, Александрово-Гайский район, территория Варфоломеевского МО, примерно в 2,0 км по направлению на север от т. Основной, на восток от земель КФХ "Восточное", по границе с Камышковским МО	Земли сельскохозяйственного назначения/для сельскохозяйственного производства
54	ЗПИФ рентный «Земельный»	64:22:050103:16	1 280 000	>100	Саратовская область, Новоузенский район, Горькореченское МО, в 8 км севернее х.Шукеев	Земли сельскохозяйственного назначения/для сельскохозяйственного производства
55	ЗПИФ рентный «Земельный»	64:01:040603:17	660 000	30-100	Саратовская область, Александрово-Гайский район, территория Камышковского МО, примерно в 1,5 км по направлению на юго-восток от х. Щеголев	Земли сельскохозяйственного назначения/для сельскохозяйственного производства
56	ЗПИФ рентный «Земельный»	64:01:030402:9	1 440 000	>100	Российская Федерация, Саратовская область, Александрово-Гайский район, территория Искровского МО, примерно в 1 км по направлению на юго-восток от х. Ляляев	Земли сельскохозяйственного назначения/для сельскохозяйственного производства
57	ЗПИФ рентный «Земельный»	*64:01:060504:11*	2 400 000	>100	Саратовская область, Александрово-Гайский район, территория Новоалександровского МО, примерно в 4 км по направлению на юго-восток от ориентира т. Букин и в 4,5 км восточнее х. Фин-Балка	Земли сельскохозяйственного назначения/для сельскохозяйственного производства
58	ЗПИФ рентный «Земельный»	*64:01:060404:25*	1 440 000	>100	Саратовская область, Александрово-Гайский район, территория Новоалександровского МО, примерно в 1 км по направлению на юг от х. Бай-Гужа	Земли сельскохозяйственного назначения/для сельскохозяйственного производства
59	ЗПИФ рентный «Земельный»	*64:01:060404:26*	1 440 000	>100	Саратовская область, Александрово-Гайский район, территория Новоалександровского МО, примерно в 1,5 км по направлению на северо-запад от х. Тюленев	Земли сельскохозяйственного назначения/для сельскохозяйственного производства
60	ЗПИФ рентный «Земельный»	64:01:030301:3	1 920 000	>100	Российска Федерация, Саратовская область, Александрово-Гайский район, территория Искровского МО, примерно в 2 км по направлению на восток от т. Кушуков	Земли сельскохозяйственного назначения/для сельскохозяйственного производства
61	ЗПИФ рентный «Земельный»	64:01:080401:18	2 400 000	>100	Российская Федерация, Саратовская область, Александрово-Гайский район, территория Приузенское МО, севернее т. Жерпатер, левее дороги с. Ал-Гай - Казталовка	Земли сельскохозяйственного назначения/для сельскохозяйственного производства
62	ЗПИФ рентный «Земельный»	64:22:050102:30	1 600 000	>100	Российская Федерация, Саратовская область, Новоузенский район, Горькореченское МО, в 2,5 км севернее пруда Башилов	Земли сельскохозяйственного назначения/для сельскохозяйственного производства
63	ЗПИФ рентный	64:01:030302:51	1 920 000	>100	Российская Федерация, Саратовская область,	Земли сельскохозяйственного

№	Собственник	Кадастровый № участка	Площадь участка (кв.м.)	Диапазон площади по Лейферу, кв.м.	Адрес (местонахождение) объекта	Категория/разрешенное использование
	«Земельный»				Александрово-Гайский район, территория Искровское МО, в 1,5 км северо-восточнее х. Монахов	назначения/для сельскохозяйственного производства
64	ЗПИФ рентный «Земельный»	64:01:060404:38	2 400 000	>100	Российская Федерация, Саратовская область, Александрово-Гайский район, Новоалександровское МО, в 5,0 км юго-восточнее х.Бай-Гужа	Земли сельскохозяйственного назначения/для сельскохозяйственного производства
65	ЗПИФ рентный «Земельный»	64:01:050403:112	960 000	30-100	Саратовская область, Александрово-Гайский район, территория Варфоломеевского МО, в 1 км западнее х.Копылов	Земли сельскохозяйственного назначения/для сельскохозяйственного производства
66	ЗПИФ рентный «Земельный»	64:01:060304:35	960 000	30-100	Саратовская область, Александрово-Гайский район, тер Новоалександровское МО, в 5 км южнее х. Байгужа	Земли сельскохозяйственного назначения/для сельскохозяйственного производства
67	ЗПИФ рентный «Земельный»	64:01:060304:28	960 000	30-100	Саратовская область, Александрово-Гайский район, территория Новоалександровского МО, примерно в 1,5 км по направлению на север от х.Финбалка	Земли сельскохозяйственного назначения/для сельскохозяйственного производства
68	ЗПИФ рентный «Земельный»	64:01:060404:33	960 000	30-100	Саратовская область, Александрово-Гайский район, территория Новоалександровского МО, в 1 км западнее х. Тюленев	Земли сельскохозяйственного назначения/для сельскохозяйственного производства
69	ЗПИФ рентный «Земельный»	64:01:040101:54	660 000	30-100	Саратовская область, Александрово-Гайский район, Камышковское МО, в 4,5 км северо-западнее с. Камышки	Земли сельскохозяйственного назначения/для сельскохозяйственного производства
70	ЗПИФ рентный «Земельный»	64:01:040601:14	660 000	30-100	Саратовская область, Александрово-Гайский район, территория Камышковского МО, в 1 км юго-западнее х. Новоселье	Земли сельскохозяйственного назначения/для сельскохозяйственного производства
71	ЗПИФ рентный «Земельный»	64:01:040601:9	660 000	30-100	Саратовская область, Александрово-Гайский район, территория Камышковского МО, примерно в 2,5 км по направлению на юг от х. Новоселье	Земли сельскохозяйственного назначения/для сельскохозяйственного производства
72	ЗПИФ рентный «Земельный»	64:01:040101:34	660 000	30-100	Саратовская область, Александрово-Гайский район, территория Камышковского МО, примерно в 4 км по направлению на северо-запад от х. Бирюков	Земли сельскохозяйственного назначения/для сельскохозяйственного производства
73	ЗПИФ рентный «Земельный»	64:01:040603:12	660 000	30-100	Саратовская область, Александрово-Гайский район, территория Камышковского МО, примерно в 3,5 км по направлению на северо-восток от ориентира т. Щеголев и в 1,5 км южнее т. Новостройка по границе с Бальдудиновым У.Р.	Земли сельскохозяйственного назначения/для сельскохозяйственного производства
74	ЗПИФ рентный «Земельный»	64:01:060404:20	960 000	30-100	Саратовская область, Александрово-Гайский район, территория Новоалександровского МО, примерно в	Земли сельскохозяйственного назначения/для сельскохозяйственного

№	Собственник	Кадастровый № участка	Площадь участка (кв.м.)	Диапазон площади по Лейферу, кв.м.	Адрес (местонахождение) объекта	Категория/разрешенное использование
					5 км по направлению на юго-восток от т. Вишневка, правая сторона дороги "с.Ал-Гай-Казталовка"	производства
75	ЗПИФ рентный «Земельный»	64:01:010801:97	990 000	30-100	Саратовская область, Александрово-Гайский район, территория Новостепновского МО, примерно в 9 км по направлению на северо-восток от села Луков Кордон, правая сторона дороги "с.Луков Кордон-с.Канавка"	Земли сельскохозяйственного назначения/для сельскохозяйственного производства
76	ЗПИФ рентный «Земельный»	64:01:010802:49	990 000	30-100	Саратовская область, Александрово-Гайский район, территория Новостепновского МО, примерно в 7,5 км по направлению на юго-восток от с. Луков Кордон	Земли сельскохозяйственного назначения/для сельскохозяйственного производства
77	ЗПИФ рентный «Земельный»	64:01:080304:16	960 000	30-100	Саратовская область, Александрово-Гайский район, территория Приузенского МО, примерно в 5 км по направлению на юго-восток от поселка Передовой, правый берег реки Большой Узень	Земли сельскохозяйственного назначения/для сельскохозяйственного производства
78	ЗПИФ рентный «Земельный»	64:01:020402:20	450 000	30-100	Саратовская область, Александрово-Гайский район, территория Искровского МО, примерно в 3,7 км по направлению на юг от х. Морозов	Земли сельскохозяйственного назначения/для сельскохозяйственного производства
79	ЗПИФ рентный «Земельный»	64:01:070603:17	1 440 000	>100	Саратовская область, Александрово-Гайский район, территория Варфоломеевского МО, левый берег р. Малый Узень, в 0,5 км северо-западнее х. Соловки	Земли сельскохозяйственного назначения/для сельскохозяйственного производства
80	ЗПИФ рентный «Земельный»	64:01:080507:7	960 000	30-100	Саратовская область, Александрово-Гайский район, территория Приузенского МО, в 3 км восточнее х. Мендыгали-Кудук	Земли сельскохозяйственного назначения/для сельскохозяйственного производства
81	ЗПИФ рентный «Земельный»	*64:01:060504:10*	960 000	30-100	Саратовская область, Александрово-Гайский район, территория Новоалександровского МО, примерно в 5 км по направлению на юго-восток от т. Фин-Балка и в 2,5 км севернее границы с Республикой Казахстан	Земли сельскохозяйственного назначения/для сельскохозяйственного производства
82	ЗПИФ рентный «Земельный»	64:01:020601:15	1 350 000	>100	Российская Федерация, Саратовская область, Александрово-Гайский район, территория Искровского МО, по границе с Новоузенским районом, примерно в 4,5 км по направлению на северо-восток от т. Коржавин	Земли сельскохозяйственного назначения/для сельскохозяйственного производства
83	ЗПИФ рентный «Земельный»	64:01:060303:22	1 440 000	>100	Российская Федерация, Саратовская область, Александрово-Гайский район, территория Новоалександровского МО, примерно в 1,5 км по направлению на юг от х. Байгужа, правее дороги х.	Земли сельскохозяйственного назначения/для сельскохозяйственного производства

№	Собственник	Кадастровый № участка	Площадь участка (кв.м.)	Диапазон площади по Лейферу, кв.м.	Адрес (местонахождение) объекта	Категория/разрешенное использование
					Байгужа - т. Финбалка	
84	ЗПИФ рентный «Земельный»	64:01:050502:92	1 440 000	>100	Российская Федерация, Саратовская область, Александрово-Гайский район, территория Приузенского МО, примерно в 3 км по направлению на запад от т. Журавлиха	Земли сельскохозяйственного назначения/для сельскохозяйственного производства
85	ЗПИФ рентный «Земельный»	64:01:080304:17	960 000	30-100	Российская Федерация, Саратовская область, Александрово-Гайский район, территория Приузенского МО, примерно в 4,5 км по направлению на юго-восток от п. Передовой, правый берег р. Большой Узень	Земли сельскохозяйственного назначения/для сельскохозяйственного производства
86	ЗПИФ рентный «Земельный»	64:01:060504:7	1 440 000	>100	Российская Федерация, Саратовская область, Александрово-Гайский район, территория Новоалександровского МО, в 4 км юго-восточнее х. Финбалка	Земли сельскохозяйственного назначения/для сельскохозяйственного производства
87	ЗПИФ рентный «Земельный»	64:01:010301:148	1 320 000	>100	Российская Федерация, Саратовская область, Александрово-Гайский район, территория Новостепновского округа, примерно в 1,5 км по направлению на юго-запад от х. Новостепной	Земли сельскохозяйственного назначения/для сельскохозяйственного производства
88	ЗПИФ рентный «Земельный»	64:01:080508:12	1 440 000	>100	Российская Федерация, Саратовская область, Александрово-Гайский район, территория Приузенского округа	Земли сельскохозяйственного назначения/для сельскохозяйственного производства
89	ЗПИФ рентный «Земельный»	64:22:121603:26	640 000	30-100	Российская Федерация, Саратовская область, Новоузенский район, тер Алгайское МО, в 2 км севернее х. Старый Пиндеев	Земли сельскохозяйственного назначения/для сельскохозяйственного производства
90	ЗПИФ рентный «Земельный»	34:23:170004:13	1 900 000	>100	Россия, Волгоградская обл., Палласовский район, территория Венгеловского сельского поселения, в 16 км. юго-западнее п. Венгеловка	Земли сельскохозяйственного назначения/для сельскохозяйственного производства
91	ЗПИФ рентный «Земельный»	34:23:170004:12	17 990 000	>100	Россия, Волгоградская обл., Палласовский район, территория Венгеловского сельского поселения, в 19,5 км. западнее п. Венгеловка	Земли сельскохозяйственного назначения/для сельскохозяйственного производства
92	ЗПИФ рентный «Земельный»	34:23:000000:7191	7 600 000	>100	Россия, Волгоградская обл., Палласовский район, территория Венгеловского сельского поселения, в 4,5 км. на юго-запад от п. Венгеловка	Земли сельскохозяйственного назначения/для сельскохозяйственного производства
93	ЗПИФ рентный «Земельный»	34:23:170003:33	10 110 000	>100	Россия, Волгоградская обл., Палласовский район, территория Венгеловского сельского поселения, в 9,5 км. юго-западнее п. Венгеловка	Земли сельскохозяйственного назначения/для сельскохозяйственного производства
94	ЗПИФ рентный	64:01:070501:15	6 720 000	>100	Российская Федерация, Саратовская область,	Земли сельскохозяйственного

№	Собственник	Кадастровый № участка	Площадь участка (кв.м.)	Диапазон площади по Лейферу, кв.м.	Адрес (местонахождение) объекта	Категория/разрешенное использование
	«Земельный»				Александрово-Гайский район, тер Варфоломеевское МО, в 3,5 км восточнее с. Варфоломеевки	назначения/для сельскохозяйственного производства
95	ЗПИФ рентный «Земельный»	64:01:060503:9	960 000	30-100	Российская Федерация, Саратовская область, Александрово-Гайский район, территория Новоалександровского МО, примерно в 3 км по направлению на юг от т. Соловки, по границе с Республикой Казахстан, южнее перегораживающего вала	Земли сельскохозяйственного назначения/для сельскохозяйственного производства

4. АНАЛИЗ РЫНКА ОБЪЕКТОВ ОЦЕНКИ, ЦЕНООБРАЗУЮЩИХ ФАКТОРОВ, А ТАКЖЕ ВНЕШНИХ ФАКТОРОВ, ВЛИЯЮЩИХ НА ЕГО СТОИМОСТЬ

4.1. ОБ ИТОГАХ СОЦИАЛЬНО-ЭКОНОМИЧЕСКОГО РАЗВИТИЯ РОССИЙСКОЙ ФЕДЕРАЦИИ ПО СОСТОЯНИЮ НА ИЮЛЬ 2019 Г.[5]

Рост ВВП, по оценке Минэкономразвития России, составил 0,8 % г/г во 2кв19 и 0,7 % г/г в целом за 1П19. В отраслевом разрезе во 2кв19, как и в 1кв19, основной вклад в экономический рост внесло промышленное производство. Динамика в других базовых отраслях – строительстве, торговле, транспортно-логистическом комплексе – оставалась слабой. Некоторое ускорение экономического роста во 2кв19 связано главным образом с сокращением отрицательного вклада оптовой торговли.

Во 2кв19 наблюдалось дальнейшее замедление потребительского спроса в условиях сохранения слабой динамики доходов населения. Рост оборота розничной торговли во 2кв19 продолжил замедление в годовом выражении, главным образом за счет непродовольственных товаров. Ухудшение годовой динамики наблюдалось также в сфере общественного питания и платных услуг населению.

Реальные располагаемые доходы во 2кв19 сократились на 0,2 % г/г (-2,5 % г/г кварталом ранее) на фоне опережающего роста процентных платежей по кредитам. По оценке Минэкономразвития России, негативный вклад опережающего роста процентных платежей составил -0,7 п.п. Рост реальных располагаемых доходов без учета процентов по кредитам в апреле–июне оценивается на уровне 0,5 % г/г. При этом динамика компонентов реальных доходов населения остается разнонаправленной. Оплата труда наемных работников и социальные трансферты с учётом инфляции демонстрируют положительную динамику. В то же время такие компоненты доходов, как доходы от предпринимательской деятельности, доходы от собственности и ненаблюдаемые доходы, в реальном выражении продолжают сокращаться.

Уровень безработицы сохраняется на историческом минимуме (4,6 % SA), что главным образом связано с ограничениями со стороны предложения трудовых ресурсов. Во 2кв19 продолжилось снижение численности рабочей силы как в годовом выражении, так и в терминах последовательных приростов. Отрицательную динамику демонстрировала численность и занятого, и безработного населения. О формировании негативной тенденции спроса на трудовые ресурсы свидетельствуют данные портала HeadHunter: в мае и июне количество вакансий, размещенных на портале, сокращалось в годовом выражении.

По оценке Минэкономразвития России, инвестиции в основной капитал во 2кв19 демонстрировали околонулевую динамику, что в том числе связано с сокращением инвестиционных расходов федерального бюджета по сравнению с соответствующим периодом предыдущего года (на -11,9 % г/г в январе–мае). Отрицательный вклад данного фактора в годовые темпы роста инвестиций в основной капитал за период с начала года оценивается на уровне -0,9 п.п. Во 2кв19 индикаторы инвестиционного спроса демонстрировали слабую динамику: в апреле–июне выпуск отечественного оборудования и строительных материалов по-прежнему рос умеренными темпами, продолжилось падение инвестиционного импорта машин и оборудования, годовые темпы роста объема строительных работ с начала текущего года сохраняются вблизи нулевой отметки.

Внешний спрос также оказывал негативное воздействие на уровень экономической активности. Экспорт товаров и услуг во 2кв19 сократился в годовом выражении впервые с сентября 2016 года. В апреле–июне нефтегазовый экспорт снизился на 8,1 % г/г, ненефтегазовый – на 5,0 % г/г, что было связано как с динамикой цен, так и с сокращением физических объемов экспорта по большинству товарных групп.

Производственная активность

Рост ВВП, по оценке Минэкономразвития России, составил 0,8 % г/г во 2кв19 и 0,7 % г/г в целом за 1П19. Как и в 1кв19, основной положительный вклад в динамику ВВП в апреле–июне внесла промышленность (0,8 п.п.). Отрицательный вклад оптовой и розничной торговли снизился вдвое по сравнению с предшествующим кварталом (до -0,2 п.п. во 2кв19). Вместе с тем транспортно-логистический комплекс и строительство продолжили демонстрировать слабую динамику. Вклад небазовых видов деятельности, по оценке, во 2кв19 оставался околонулевым.

[5] http://economy.gov.ru/wps/wcm/connect/8dd20f98-89eb-4fb8-94bd-68c7954b14fc/1804016.pdf?MOD=AJPERES&CACHEID=8dd20f98-89eb-4fb8-94bd-68c7954b14fc

Рис. 1. Во 2кв19 динамика ВВП оставалась слабой

Источник: Росстат, расчеты Минэкономразвития России.

Рис. 2. Композитный индекс PMI в июне опустился ниже 50

Источник: Markit, расчеты Минэкономразвития России.
Значение выше 50 означает расширение производства

Ускорение роста промышленного производства во 2кв19 (до 3,0 % г/г после 2,1 % г/г в 1кв19) было обеспечено узким кругом отраслей.

Выпуск обрабатывающей промышленности во 2кв19 увеличился на 2,4 % г/г (по сравнению с 1,3 % г/г в 1кв19). Основной вклад в улучшение его динамики внесли машиностроение и металлургия. Ускорение роста по итогам 2кв19 также продемонстрировал химический комплекс. Вместе с тем другие основополагающие несырьевые отрасли – пищевая промышленность, деревообработка, производство стройматериалов и прочей неметаллической минеральной продукции – в апреле–июне продемонстрировали замедление роста. Ухудшение годовой динамики наблюдалось также в нефтепереработке (-1,6 % г/г во 2кв19 после роста на 2,0 % г/г кварталом ранее).

Рост добычи полезных ископаемых продолжил замедляться (до 3,3 % г/г во 2кв19 после 4,7 % г/г в 1кв19). Снижение годовых темпов роста в нефтяной отрасли было обусловлено в первую очередь выполнением Россией договоренностей в рамках соглашения ОПЕК+1. Замедление во 2кв19 наблюдалось и в других отраслях добывающего комплекса – угольной, газовой, добыче металлических руд. Вместе с тем производство сжиженного природного газа продолжало демонстрировать высокие годовые темпы роста (66,3 % г/г во 2кв19 после 61,6 % г/г в 1кв19).

Низкий уровень экономической активности во 2кв19 нашел отражение в динамике ее оперативных индикаторов.

Композитный индекс PMI снизился до 51,4 в среднем за 2кв19 (по сравнению с 54,9 в 1кв19). В июне индекс опустился ниже отметки 50 за счет динамики обеих его компонент (индекс PMI обрабатывающих отраслей, индекс PMI сферы услуг). При этом в сфере услуг значение индекса PMI ниже 50 было зафиксировано впервые с января 2016 года. В июле композитный индекс PMI скорректировался до уровня 50,4.

Во 2кв19 резко снизилась погрузка грузов на железнодорожном транспорте (-3,7 % г/г после роста на 0,7 % г/г в 1кв19). Основной вклад в указанное снижение внесли товарные группы с наибольшим весом – уголь, нефть и нефтепродукты. Вместе с тем ухудшение годовой динамики погрузки наблюдалось и другим видам грузов – черным металлам, химическим удобрениям, лесным грузам. В июле погрузка грузов на железнодорожном транспорте продемонстрировала нулевую динамику по отношению к соответствующему месяцу прошлого года.

Темп роста потребления электроэнергии, очищенный от сезонного, календарного и температурного факторов, во 2кв19 несколько снизился (до 1,8 % г/г после 2,0 % г/г в 1кв19). Вместе с тем в июле показатель продемонстрировал отрицательную годовую динамику (-0,1 % г/г) впервые с 1кв16.

Рис. 3. Погрузка грузов на железнодорожном транспорте в апреле–июне резко упала

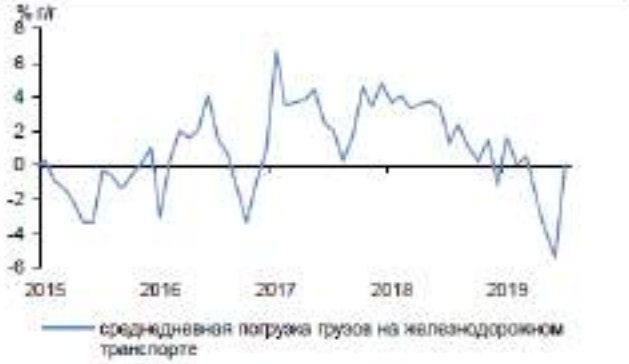

Источник: РЖД, расчеты Минэкономразвития России.

Рис. 4. Темп роста потребления электроэнергии во 2кв19 несколько снизился

Источник: СО ЕЭС, расчеты Минэкономразвития России.

Показатели деловой активности

Таблица 7

в % к соотв. периоду предыдущего года	2кв19	июн.19	май.19	апр.19	1кв19	2018	2017
ВВП	**0,8***	**0,7***	**0,1***	**1,8***	**0,5**	**2,3**	**1,6**
Сельское хозяйство	**1,2**	**1,1**	**1,0**	**1,4**	**1,1**	**-0,6**	**2,9**
Строительство	**0,1**	**0,1**	**0,2**	**0,0**	**0,2**	**6,3**	**-1,2**
Розничная торговля	**1,5**	**1,4**	**1,4**	**1,6**	**1,9**	**2,8**	**1,3**
Грузооборот транспорта	**1,3**	**0,3**	**0,9**	**2,6**	**2,2**	**2,9**	**5,6**
Промышленное производство	**3,0**	**3,3**	**0,9**	**4,6**	**2,1**	**2,9**	**2,1**
Добыча полезных ископаемых	**3,3**	**2,3**	**2,8**	**4,2**	**4,7**	**4,1**	**2,1**
добыча угля	-0,1	-0,9	0,2	0,1	3,1	4,2	3,7
добыча сырой нефти и природного газа	3,1	2,3	2,8	4,0	4,5	2,8	0,4
добыча металлических руд	5,3	3,3	6,2	6,4	10,9	4,6	3,5
добыча прочих полезных ископаемых	1,4	1,8	-7,7	9,8	-3,5	4,0	15,6
Обрабатывающие производства	**2,4**	**3,4**	**-1,0**	**4,7**	**1,3**	**2,6**	**2,5**
пищевая промышленность	0,7	-1,9	-1,2	5,1	4,0	4,4	1,5
легкая промышленность	-4,6	-6,2	-6,8	-1,0	-2,6	2,3	5,4
деревообработка	3,1	0,9	1,2	7,3	7,3	11,7	3,9
производство кокса и нефтепродуктов	-1,6	-4,8	-4,3	4,3	2,0	1,8	1,1
химический комплекс	5,1	3,1	-0,9	12,9	3,3	3,3	5,8
производство прочей неметаллической минеральной продукции	5,8	1,7	5,4	10,5	8,4	4,4	11,2
металлургия	3,9	13,4	-0,8	-0,7	2,6	1,6	0,8
машиностроение	-4,6	-0,9	-9,5	-3,3	-7,7	1,2	5,6
прочие производства	6,7	2,9	5,3	11,7	6,9	1,4	-2,3
Обеспечение электроэнергией, газом и паром	**1,5**	**2,5**	**1,8**	**1,0**	**-1,5**	**1,6**	**-0,4**
Водоснабжение, водоотведение, утилизация отходов	**2,1**	**-1,8**	**0,8**	**7,4**	**0,5**	**2,0**	**-2,1**

Источник: Росстат, расчеты Минэкономразвития России.
** Оценка Минэкономразвития России.*

Внутренний спрос

Во 2кв19 наблюдалось дальнейшее ослабление потребительского спроса.

Рост розничных продаж во 2кв19 замедлился до 1,5 % г/г по сравнению с 1,9 % г/г в 1кв19 и 2,8 % г/г в 2018 году. Замедление розничного товарооборота произошло за счет непродовольственных товаров, что также подтверждается данными по автомобильному рынку: продажи новых легковых автомобилей во 2кв19 снизились на 4,2 % г/г (после -0,3 % г/г в 1кв19).

Об охлаждении потребительского спроса свидетельствует и динамика его компонентов, не включаемых в розничный товарооборот. Рост оборота организаций общественного питания в апреле–июне замедлился до 4,3 % г/г после 6,2 % г/г в 1кв19. Объем платных услуг населению второй квартал подряд демонстрирует отрицательную динамику в годовом выражении. Покупки в

зарубежных Интернет-магазинах в 1кв19 продолжили снижение (-15,4 % г/г в рублях, -27,2 % г/г в долларовом эквиваленте), несмотря на укрепление рубля в начале года.

Рис. 7. Рост розничного товарооборота во 2кв19 замедлился

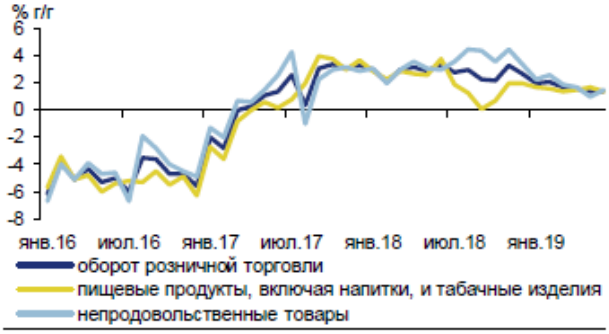

Источник: Росстат, расчеты Минэкономразвития России.

Рис. 8. Продажи новых легковых автомобилей продолжают снижение

Источник: АЕБ, расчеты Минэкономразвития России.

Единственным сегментом потребительского рынка, где во 2кв19 наблюдалось ускорение роста, были услуги авиа- и железнодорожных перевозок. Темпы роста пассажирских авиаперевозок на зарубежных направлениях во 2кв19 увеличились до 19,5 % г/г с 15,5 % г/г в 1кв19. Рост перевозок пассажиров на сети ОАО «РЖД» ускорился во 2кв19 до 3,1 % г/г (+3,0 % г/г в 1кв19), преимущественно за счет отправлений в дальнем следовании. Вместе с тем данный эффект был связан в первую очередь с календарным фактором – более длинными, чем в 2018 году, майскими праздниками.

Рис. 9. Рост пассажирских авиаперевозок во 2кв19 ускорился во многом из-за календарного фактора

Источник: Росавиация, расчеты Минэкономразвития России.

Рис. 10. Индекс потребительских настроений сохраняется на низких уровнях

Источник: Банк России, расчеты Минэкономразвития России.

Индекс потребительских настроений, рассчитываемый инФОМ по заказу Банка России, в апреле–июне сохранялся на пониженных уровнях, наблюдаемых с середины прошлого года. В среднем за 2кв19 его значение снизилось до 90,8 пунктов (SA) по сравнению с 91,9 пунктов (SA) в 1кв19.

По оценке Минэкономразвития России, инвестиции в основной капитал во 2кв19 демонстрировали околонулевую динамику, что связано в том числе с сокращением инвестиционных расходов федерального бюджета по сравнению с соответствующим периодом предыдущего года (на -11,9 % г/г в январе–мае). Отрицательный вклад данного фактора в динамику инвестиций в основной капитал за период с начала года оценивается на уровне -0,9 п.п.

Динамика оперативных индикаторов инвестиционной активности во 2кв19 оставалась слабой. Годовые темпы роста объема строительных работ с начала текущего года сохраняются вблизи нулевой отметки. Инвестиционный импорт машин и оборудования из стран дальнего зарубежья в апреле–июне снизился на 3,6 % г/г (-6,3 % г/ в 1кв19). Рост выпуска отечественной машиностроительной продукции инвестиционного назначения во 2кв19 замедлился по сравнению с январем–мартом.

Рис. 11. В строительстве во 2кв19 продолжалась стагнация

Источник: Росстат, расчеты Минэкономразвития России.

Рис. 12. Инвестиционный импорт из стран дальнего зарубежья остается стабильным в абсолютном выражении

Источник: ФТС, расчеты Минэкономразвития России.

Показатели потребительской активности

Таблица 8

	6 мес	2кв19	июн.19	май.19	апр.19	1кв19	2018	2017	2016
Оборот розничной торговли									
в % к соотв. периоду предыдущего года	1,7	1,5	1,4	1,4	1,6	1,9	2,8	1,3	-4,8
в % к предыдущему периоду (SA)	-	0,3	0,1	0,1	0,1	0,3	-	-	-
Продовольственные товары									
в % к соотв. периоду предыдущего года	1,6	1,6	1,4	1,7	1,5	1,5	2,1	1,1	-5,2
в % к предыдущему периоду (SA)	-	0,6	0,2	0,2	0,2	0,5	-	-	-
Непродовольственные товары									
в % к соотв. периоду предыдущего года	1,8	1,4	1,5	1,0	1,7	2,2	3,5	1,5	-4,5
в % к предыдущему периоду (SA)	-	0,2	0,3	0,1	-0,1	0,0	-	-	-
Платные услуги									
в % к соотв. периоду предыдущего года	1,2	-1,5	-3,5	-1,0	-0,4	-0,8	1,4	1,4	0,7
в % к предыдущему периоду (SA)	-	-0,4	-0,7	0,0	-0,2	-0,3	-	-	-

Источник: Росстат, расчеты Минэкономразвития России.

Таблица 3. Показатели инвестиционной активности

	2кв19	июн.19	май.19	апр.19	1кв19	2018	2017
Инвестиции в основной капитал							
% к соответствующему периоду предыдущего года					0,5	4,3	4,8
% к предыдущему периоду (SA)					-0,1		
Строительство							
% к соответствующему периоду предыдущего года	0,1	0,1	0,2	0,0	0,2	5,3	-1,2
% к предыдущему периоду (SA)	0,9	-0,2	0,2	-0,1	-0,6		
Производство инвесттоваров							
% к соответствующему периоду предыдущего года	2,8	3,3	0,7	4,7	5,0	8,4	13,2
% к предыдущему периоду (SA)	0,5	3,2	-0,7	-0,6	1,3		
Импорт инвесттоваров из дальнего зарубежья							
% к соответствующему периоду предыдущего года	-3,6	-4,9	-10,5	5,0	-6,3	-4,4	28,5
% к предыдущему периоду (SA)	-1,8	2,0	-6,8	3,2	3,0		
Импорт инвестиционных товаров							
% к соответствующему периоду предыдущего года			7,1	0,6	-12,4	-14,3	40,6
% к предыдущему периоду (SA)			5,1	6,4	5,9		
Грузоперевозки инвест. товаров							
% к соответствующему периоду предыдущего года	-1,9	2,0	-5,4	-2,2	-4,4	-6,7	-4,8
% к предыдущему периоду (SA)	-4,3	2,8	-1,3	-0,9	3,9		

Источник: ФТС, Росстат, расчеты Минэкономразвития России.

4.2. Определение сегмента рынка, к которому принадлежит оцениваемый объект

Согласно п. 10 ФСО № 7, для определения стоимости недвижимости оценщик исследует рынок в тех его сегментах, к которым относятся фактическое использование оцениваемого объекта и другие виды использования, необходимые для определения его стоимости.

По мнению аналитиков Vesco Consulting на земельном рынке можно выделить следующие сегменты[6]:

Сегментирование земельного рынка

Таблица 9

Наименование показателя	Характеристика	Описание
Категория земель	Земли сельскохозяйственного назначения; Земли населенных пунктов; Земли промышленности и иного назначения; Земли особо охраняемых территорий; Земли лесного фонда; Земли водного фонда; Земли запаса.	Отражается на оборотоспособности земельного участка: по действующему законодательству допускаются сделки купли-продажи из земель сельскохозяйственного назначения и земель населенных пунктов. При этом качество земли влияет на ценообразование земельного участка. Земли лесного фонда по Лесному кодексу допускается вовлекать в арендные отношения. А земли промышленности и иного специального назначения имеют свою специфику и могут быть ограничены или изъяты из оборота.
Целевое назначение земель	Под индивидуальное жилищное строительство; Под коттеджное строительство; Под загородные дома и резиденции; Под садово-огородническое хозяйство; Под фермерское хозяйство; Под административно-производственные цели; Прочее.	Обусловлено инвестиционной привлекательностью земли и возможностью дальнейшего развития территорий потенциальными инвесторами и девелоперами. Именно этот сегмент важен при анализе аналогов и выработке решения о наиболее эффективном использовании конкретного земельного участка
Вид права пользования земельным участком	Собственность; Аренда; Постоянное бессрочное пользование; Владение.	Право пользования землей определяет операции на рынке недвижимости, анализируя земельный участок и рынок в целом необходимо учитывать возможность развития земельного участка, делая акцент на этой характеристике недвижимости
Местоположение и окружение	В непосредственной близости от водного объекта; В непосредственной близости лесного массива; В непосредственной близости от промышленного предприятия; Другое окружение.	Для земельных участков коммерческого назначения предпочтение отдается непосредственной близости от жилой и общественно-деловой застройки.
Размер земельного участка	Малые участки; средние; большие участки; крупные участки	В зависимости от целей и предпочтения использования земли
Наличие подведенных к земельному участку коммуникаций	Газоснабжение; Электроснабжение; Теплоснабжение; Водоснабжение; Канализация	Участки на хорошо освоенных землеотводах ценятся значительно дороже

Источник: Аналитические материалы компании Vesco Consulting (http://www.rview.ru/segment.html)

Оцениваемые земельные участки относятся к землям:

Земли сельскохозяйственного назначения, для сельскохозяйственного производства.

Вид права: право собственности.

Коммуникации отсутствуют.

4.3. АНАЛИЗ РЫНКА ОБЪЕКТА ОЦЕНКИ

[6] http://www.rview.ru/segment.html

4.3.1. Обзор рынка земли в Волгоградской области[7]

На 50 - 60 процентов подорожали земли сельхозназначения в ЮФО и СКФО в 2016 году. Такие данные приводит аналитический центр "Совэкон". И предела этому росту еще нет: по сравнению с такими же по качеству землями Европы и США российская пашня пока недооценена в два-три раза, говорят эксперты «РГ".

- За последние пять лет цены на юге выросли в два раза в долларовом выражении, среднегодовой темп роста - 17,3 процента. В рублях получается еще выше. Земля Краснодарского края стала самой дорогой в России, средняя стоимость гектара здесь сегодня 126 тысяч рублей, это на 36 процентов выше 2015 года, - рассказывает директор "Совэкон" Андрей Сизов. Их обзор цен за 2016 год, опубликованный накануне, охватывает сделки купли-продажи земли от тысячи гектаров на юге и от трех тысяч по другим макрорегионам. - Этому есть две причины: высокая рентабельность растениеводства в прошлом сезоне и, как следствие, сохранение интереса к покупке со стороны действующих игроков и приход в сектор новых, непрофильных инвесторов.

Рис. 1. Средние цены на землю с/х назначения по итогам 2016 года и диапазон предложений, тыс руб./га*

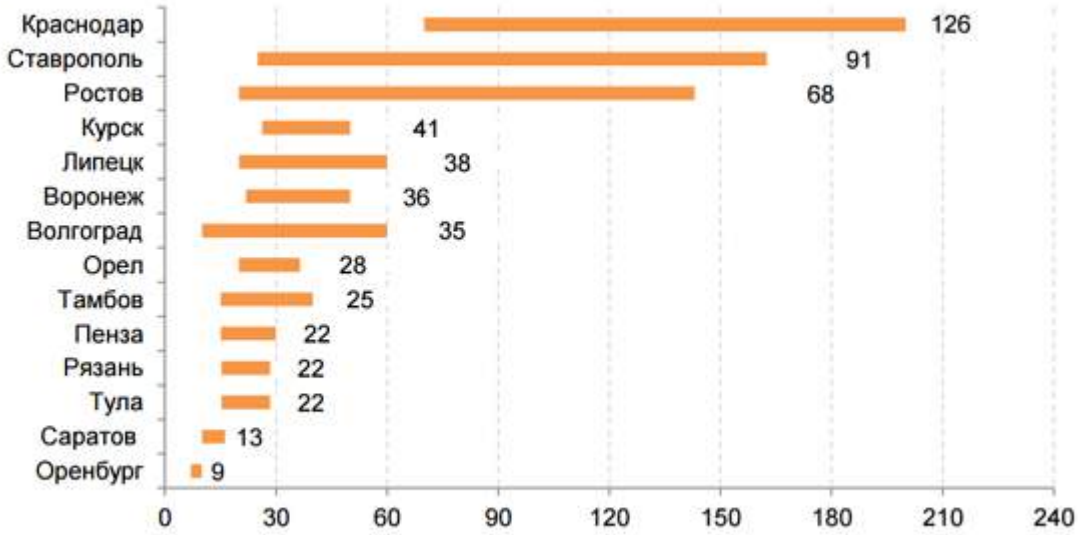

*- цены предложения в регионе на землю с/х назначения, обрабатываемая пашня, от 1000 га (Северный Кавказ)/ от 3000 га (другие регионы), минимум 50% собственность, без орошения, без учета строений и оборудования, тыс. руб./га, НДС вкл., (без учета самых лучших и самых худших участков в регионе)

На рынке земли в сегменте до тысячи гектаров тоже наблюдается рост цен, но не такой очевидный. По словам опрошенных "РГ" экспертов, на Кубани, в Волгоградской и Ростовской областях рост за прошлый год составил 30 - 40 процентов. Здесь гораздо более сложная динамика и хаотичное ценообразование.

- На локальных рынках ценовые тренды задаются скорее не макроэкономикой, а ситуацией в конкретных регионах. Например, в Краснодарском крае местный агрохолдинг решил расширить территории и стал скупать земли пайщиков в соседних поселках. Естественно, земля там может одномоментно подорожать в полтора-два раза, - говорит аналитик Российского аграрного агентства Артем Федоров. - А в соседней станице цены при этом расти не будут.

[7] http://rosng.ru/content/zemlya-selhoznaznacheniya-na-yuge-dorozhaet-bystree-zolota

Рис. 3. Средние цены на землю с/х назначения, руб./га

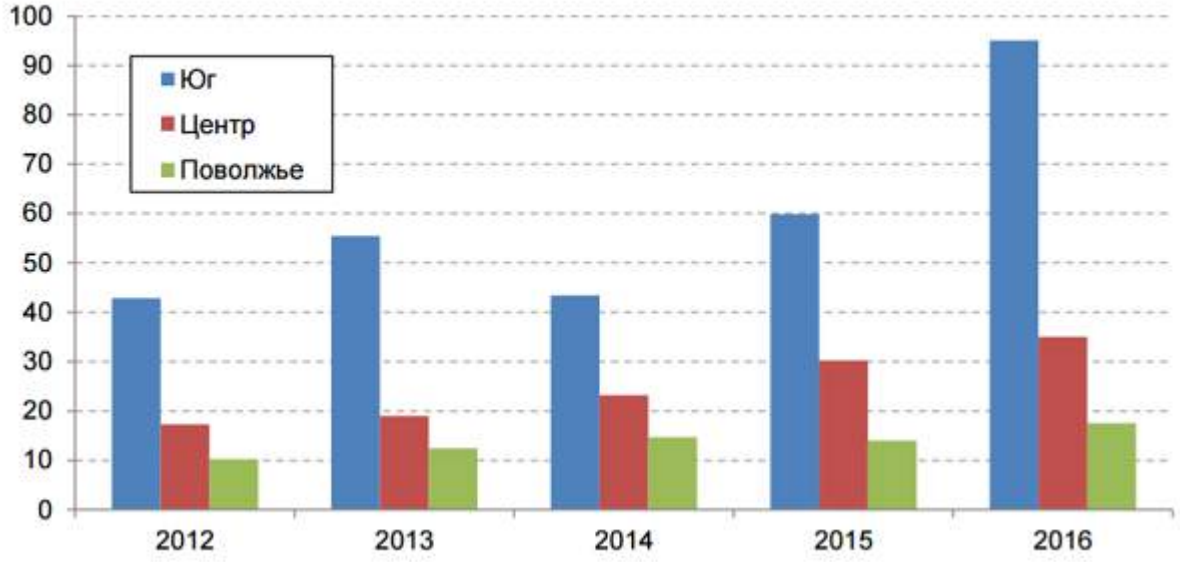

Опрошенные руководители средних и крупных предприятий признались, что пока не определились, как реагировать на новый тренд. Каждый действует по-своему.

- В наших хозяйствах сегодня 62 тысячи гектаров, из них обрабатываем примерно 60 тысяч, - говорит глава холдинга "Урал-Дон" Александр Ярошенко. - Мы сосредоточены на повышении качества почвы и экономической отдаче с гектара и в собственность землю не покупаем, а только арендуем.

Глава ОАО "Учхоз "Зерновое" Владимир Абрамов, напротив, признался, что его хозяйство активно скупает землю:

- Сегодня у нас примерно 40 процентов обрабатываемой пашни в собственности, 60 - в аренде. И мы всегда рассматриваем предложения о покупке земли.

Рис. 2. Среднегодовой темп роста в 2012-2016 годах, (CAGR), %

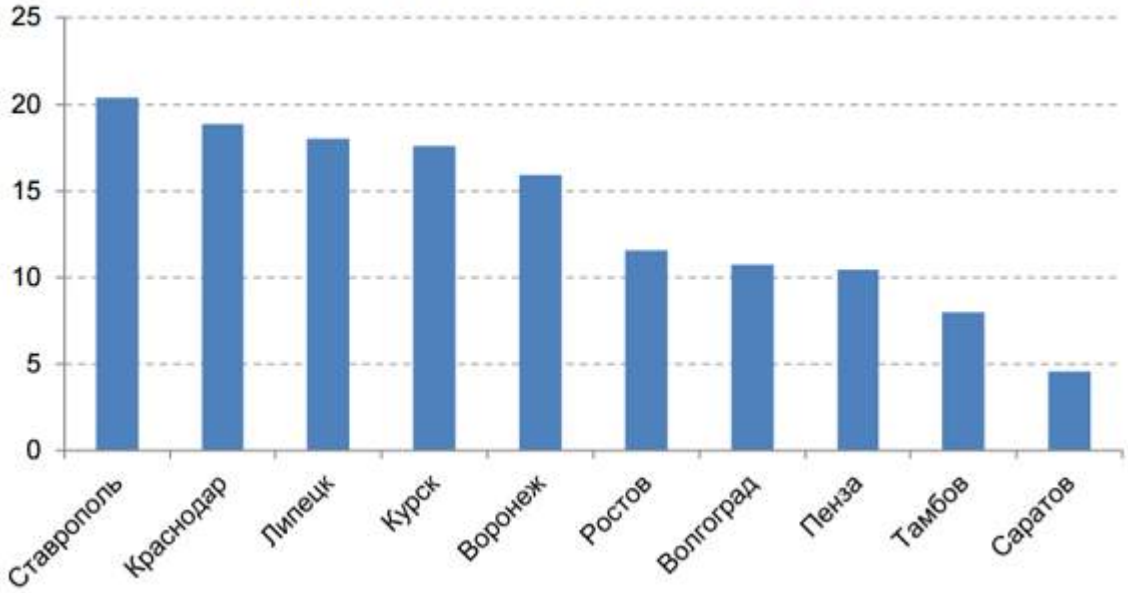

По словам Сизова, на рост цен оказала влияние также череда крупных покупок в прошлом году - на рынок сельхозземель стали приходить непрофильные инвесторы, в том числе крупные финансово-промышленные группы.

- Сельское хозяйство продолжает расти высокими темпами на фоне стагнации остальной экономики. Естественно, инвесторы присматриваются к АПК и пробуют себя в новой отрасли, - поясняет эксперт. - При этом я бы не стал говорить о коротких спекулятивных вложениях. Сельское

хозяйство в целом и растениеводство в частности - это инерционная, длинная история. В большинстве случаев нет экономического смысла приобрести землю и ничего на ней не делать, просто ожидая роста цен. Земельные активы должны приносить доход, тем более на юге с его самыми высокими ценами.

Гектары-возвращенцы

Впрочем, многие чиновники не согласны с такой оценкой. Некоторые из них считают, что земля на юге нередко скупается только в спекулятивных целях, чтобы через несколько лет продать ее подороже. Или, что еще хуже, чтобы таким образом легализовать доходы, полученные преступным путем. И сотни тысяч гектаров хорошей земли в ЮФО были скуплены, но не используются по прямому назначению и зарастают сорняками.

Кстати, согласно последним поправкам в закон об изъятии земель сельскохозяйственного назначения, если в течение трех и более лет (включая срок освоения участка, который раньше не учитывали) землю не используют по назначению, ее можно изъять в судебном порядке. При условии, что участок не является предметом ипотеки, а в отношении собственника не заведено дело о банкротстве.

По словам председателя комитета Заксобрания Краснодарского края по вопросам имущественных и земельных отношений Сергея Тимченко, эти новации помогут активнее бороться с неэффективными собственниками, но это полумеры: многие из поправок, которые кубанские парламентарии внесли в Госдуму в прошлом году, в итоге так и не приняли.

- Неиспользуемых земель у нас более 80 тысяч гектаров, треть которых - это плодородная кубанская пашня, которая находится в собственности обанкротившихся (по различным причинам) сельскохозяйственных производителей, - говорит Тимченко. - Эти земельные участки уже более десяти лет не только зарастают сорняками и кустарником, но и создают угрозу их распространения на соседнюю пашню.

В последние годы в регионе оформили в государственную либо муниципальную собственность около 100 тысяч гектаров невостребованной пашни. Большая часть из них уже включена в оборот, но четвертая часть - свыше 25 тысяч гектаров - это заболоченные, поросшие кустарником или малопродуктивные (сенокосы или пастбища) сельскохозяйственные угодья. Местные сельхозпроизводители за ними в очередь не выстраиваются.

Рис. 4. Средние цены на землю с/х назначения, $./га**

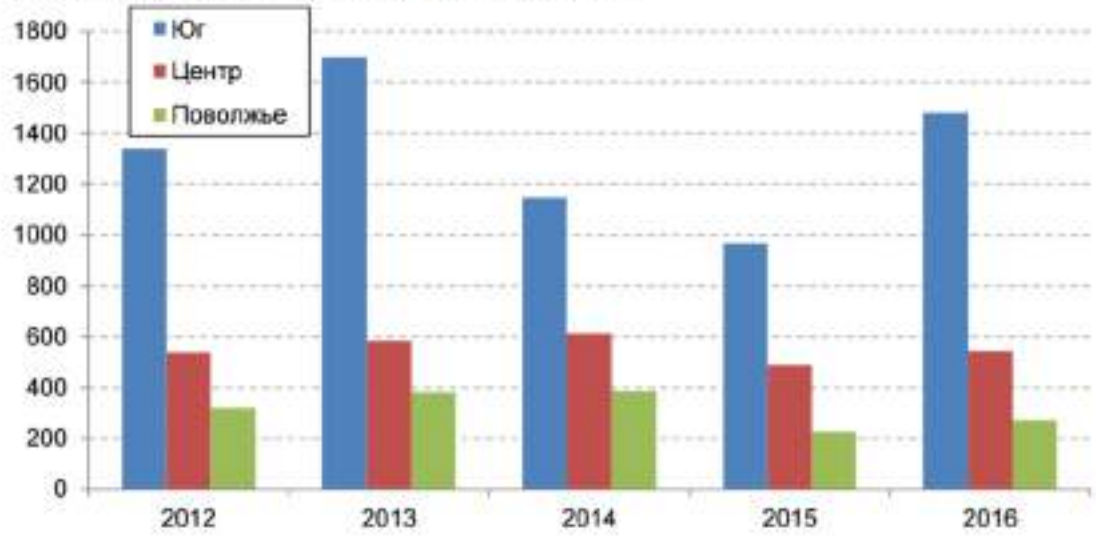

** - по среднему курсу за второе полугодие соответствующего года

- Сегодня некоторые участки, где затраты на рекультивацию очень высоки, мы пытаемся перевести в другую категории для последующего включения в лесной фонд, - говорит Тимченко. - Некоторые планируется включить в населенные пункты для застройки и развития на них несельскохозяйственного бизнеса.

В ближайшие дни свой региональный план вовлечения в оборот простаивающих земель должен быть опубликован в Волгоградской области.

- С прошлого года в области введена государственная информационная система мониторинга, которая позволяет проводить инвентаризацию земли сельскохозяйственного назначения, в том числе выявлять неиспользуемую, - говорит заместитель председателя областного комитета сельского хозяйства Виталий Цепляев. - Площадь сельхозугодий в Волгоградской области

составляет 8,6 миллиона гектаров, в том числе 5,8 миллиона - пашня. В 2016 году введено в оборот 76 тысяч гектаров неиспользуемых земель, с 2014 года этот показатель увеличился на 120 тысяч.

Однако, по мнению Андрея Сизова, проблема в том, что во многих случаях идеи о вовлечении земли в оборот могут восприниматься региональными чиновниками, в первую очередь, как "карательно-распредилительные". Вместо того чтобы думать о том, как привлечь новых инвесторов и снизить административное давление, например, упростив процедуры регистрации прав на землю, регионы могут заниматься поиском "неэффективных собственников" в надежде что-то отнять и поделить, опасается эксперт. Новые инвестиции это, естественно, не привлечет.

Последние несколько лет в мире наблюдается период относительно низких цен на пшеницу, кукурузу и сою, поэтому цены на землю тоже либо стабильны, либо снижаются. Но все же пока уровень цен на российские земли далек от западных: стоимость земли в США в среднем в три раза выше, чем в России, и в два с половиной раза выше, чем в Западной Европе. Даже если сравнивать со странами бывшего советского лагеря (Румыния, Венгрия, Польша), то на нашем юге земли дешевле более чем в два раза. Поэтому даже при сегодняшних темпах роста догнать их скоро не удастся. Кроме того, по словам экспертов, в стране остаются высокими предпринимательские риски. А это главный сдерживающий фактор для мировых инвесторов.

4.3.2. Обзор рынка земли в Саратовской области[8]

За год стоимость сельхозугодий выросла на 30% в Центральной России и на 35% – на юге. В среднем, по данным аналитического центра «Совэкон» 1 га в 2015 году подорожал на четверть. Хотя еще в 2014 году рост не превышал 2%.

Средняя стоимость гектара составила 34 900 руб. (около $445 по курсу ЦБ на 19 января 2016 г.).

Как рассказал директор «Совэкона» Андрей Сизов«Ведомостям», рост цены связан с девальвацией рубля и продовольственным эмбарго. Эксперты отмечают, что агрокомпании активно покупают и продают сельхозземли для повышения эффективности бизнеса, и это тоже разогревает рынок. Вкладываются в аграрный сектор и непрофильные инвесторы – например, АФК «Система», купившая крупный тепличный комплекс.

В среднесрочной перспективе сельхозземли продолжат дорожать: пока цены в России в разы ниже, чем в странах с аналогичным климатом. Так, средняя цена 1 га в США составляет $1208, в Восточной Европе – свыше $5000/га.

Ряд других факторов, напротив, охлаждает цены. На рентабельности выращивания пшеницы – основной экспортной сельхозкультуры, сказывается введенная пошлина. А ряду поволжских областей уже который годмешает засуха.

В их числе – и Саратовская область, где стоимость сельхозугодий практически замерла на месте. Если в 2012 году цена 1 га в регионе составляла, в среднем, около 10 тысяч рублей, то к 2016 году она поднялась всего на пару тысяч. Аналогичная динамика наблюдается и в Волгоградской области, однако стоимость земли там выше – около 20 тысяч рублей за гектар. Пензенская область занимает промежуточное положение. А вот в Воронеже, Липецке и Курске цены на землю в прошлом году существенно выросли.

Среди прочих факторов, влияющих на стоимость угодий — обещание властей активнее изымать земли у неэффективных собственников. Предполагается, что сельскохозяйственные участки, используемые не по назначению, будут выставляться на аукционах. По словам председателя аграрного комитета Госдумы Николая Панкова, таких земель в стране сегодня около 40 млн гектаров. Соответствующий законопроект планируется принять к осени этого года.

[8] http://www.business-vector.info/tseny-na-sel-hozzemli-rastut-vezde-kro/

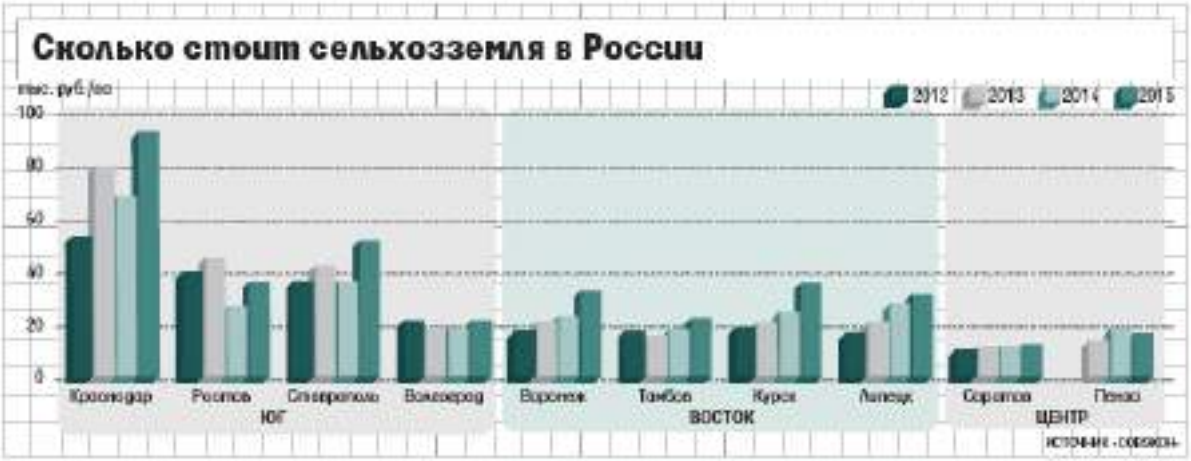

4.3. АНАЛИЗ ФАКТИЧЕСКИХ ДАННЫХ О ЦЕНАХ СДЕЛОК И (ИЛИ) ПРЕДЛОЖЕНИЙ С ОБЪЕКТАМИ НЕДВИЖИМОСТИ ИЗ СЕГМЕНТОВ РЫНКА, К КОТОРЫМ МОЖЕТ БЫТЬ ОТНЕСЕН ОЦЕНИВАЕМЫЙ ОБЪЕКТ

Аналогичные объекты в Волгоградской области

Таблица 10

№ п/п	Стоимость, руб.	Площадь, га	Стоимость за 1 га, руб.	Категория/разрешенное использование	источник
1	2 500 000	36	69 444	Земли сельскохозяйственного назначения/для сельскохозяйственного производства	https://volgograd.cian.ru/sale/suburban/156331688/
2	420 000 000	70000	6 000	Земли сельскохозяйственного назначения/для сельскохозяйственного производства	http://www.roszem.ru/land/618701/
3	951 500	34,6	27 500	Земли сельскохозяйственного назначения/для сельскохозяйственного производства	https://rosrealt.ru/svetloyarskij-rajon/uchastok/311097
4	800 000	56	14 286	Земли сельскохозяйственного назначения/для сельскохозяйственного производства	http://www.roszem.ru/land/60480/
5	60 000 000	4500	13 333	Земли сельскохозяйственного назначения/для сельскохозяйственного производства	http://www.roszem.ru/land/440969/
6	650 000	39,3	16 539	Земли сельскохозяйственного назначения/для сельскохозяйственного производства	https://volgograd.cian.ru/sale/suburban/163157392/
7	2 000 000	37,5	53 333	Земли сельскохозяйственного назначения/для сельскохозяйственного производства	https://volgograd.cian.ru/sale/suburban/161430242/
8	220 000	44	5 000	Земли сельскохозяйственного назначения/для сельскохозяйственного производства	https://volgograd.cian.ru/sale/suburban/170553768/
9	100 000	31,56	3 169	Земли сельскохозяйственного назначения/для сельскохозяйственного производства	https://volgogradskaya-obl.сельхозпортал.рф/messages/7005292-Prodam-uchastok30-gazemli-selhoznaznacheniya-SNT-DNP12-km-do-goroda.html
10	5 500 000	105,6	52 083	Земли сельскохозяйственного назначения/для сельскохозяйственного производства	https://volgogradskaya-obl.сельхозпортал.рф/messages/6988704-Prodam-uchastok105.6-gazemli-selhoznaznacheniya-SNT-DNP3-km-do-goroda.html

№ п/п	Стоимость, руб.	Площадь, га	Стоимость за 1 га, руб.	Категория/разрешенное использование	источник
11	30 000	8	3 750	Земли сельскохозяйственного назначения/для сельскохозяйственного производства	https://volgogradskaya-obl.сельхозпортал.рф/messages/6975347-Prodam-uchastok800-gazemli-selhoznaznacheniya-SNT-DNP1-km-do-goroda.html
12	4 030 000	267,04	15 091	Земли сельскохозяйственного назначения/для сельскохозяйственного производства	https://agroserver.ru/b/zemelnyy-massiv-220ga-zemli-selskokhozyaystvennogo-naznacheni-675679.htm
13	5 600 000	771	7 263	Земли сельскохозяйственного назначения/для сельскохозяйственного производства	https://agroserver.ru/b/prodaetsya-zemelnyy-uchastok-selkhoz-naznacheniya-dlya-selskokho-872692.htm

Аналогичные объекты в Саратовской области

Таблица 11

№ п/п	Стоимость, руб.	Площадь, га	Стоимость за 1 га, руб.	Категория/разрешенное использование	источник
1	518 000	51,8	10 000	Земли сельскохозяйственного назначения/для сельскохозяйственного производства	https://saratov.cian.ru/sale/suburban/171960438/
2	2 000 000	60	33 333	Земли сельскохозяйственного назначения/для сельскохозяйственного производства	https://saratov.cian.ru/sale/suburban/170585783/
3	1 300 000	31,6	41 139	Земли сельскохозяйственного назначения/для сельскохозяйственного производства	https://saratov.cian.ru/sale/suburban/168454183/
4	120 000	4,7	25 532	Земли сельскохозяйственного назначения/для сельскохозяйственного производства	https://saratov.cian.ru/sale/suburban/170585772/
5	7 000 000	97	72 165	Земли сельскохозяйственного назначения/для сельскохозяйственного производства	https://saratov.cian.ru/sale/suburban/6912994/
6	5 000 000	161	31 056	Земли сельскохозяйственного назначения/для сельскохозяйственного производства	https://saratov.cian.ru/sale/suburban/156161533/
7	3 420 000	11,4	300 000	Земли сельскохозяйственного назначения/для сельскохозяйственного производства	https://rosrealt.ru/saratov/uchastok/401844
8	600 000	9,5	63 158	Земли сельскохозяйственного назначения/для сельскохозяйственного производства	https://saratovskaya-obl.сельхозпортал.рф/messages/6939504-Prodam-uchastok950-gazemli-selhoznaznacheniya-SNT-DNP15-km-do-goroda.html
9	60 000	85	706	Земли сельскохозяйственного назначения/для сельскохозяйственного производства	https://saratovskaya-obl.сельхозпортал.рф/messages/6881546-Prodam-uchastok85-gazemli-selhoznaznacheniya-SNT-DNP30-km-do-goroda.html
10	1 200 000	1200	1 000	Земли сельскохозяйственного	https://saratovskaya-obl.сельхозпортал.рф/mess

№ п/п	Стоимость, руб.	Площадь, га	Стоимость за 1 га, руб.	Категория/разрешенное использование	источник
				назначения/для сельскохозяйственного производства	ages/6880215-Prodam-uchastok1200-gazemli-selhoznaznacheniya-SNT-DNP80-km-do-goroda.html
11	5 500 000	8	687 500	Земли сельскохозяйственного назначения/для сельскохозяйственного производства	https://saratov.flagma.ru/prodayu-zemlyu-s-h-naznacheniya-o237242.html
12	2 500 000	1000	2 500	Земли сельскохозяйственного назначения/для сельскохозяйственного производства	https://novouzensk.flagma.ru/1000-ga-h-naznacheniya-reki-o2582499.html
13	104 000 000	320	325 000	Земли сельскохозяйственного назначения/для сельскохозяйственного производства	http://www.roszem.ru/land/482124/
14	128 110 500	406,7	315 000	Земли сельскохозяйственного назначения/для сельскохозяйственного производства	http://www.roszem.ru/land/497160/
15	278 624 000	870,7	320 000	Земли сельскохозяйственного назначения/для сельскохозяйственного производства	http://www.roszem.ru/land/497158/
16	543 985 000	1673,8	325 000	Земли сельскохозяйственного назначения/для сельскохозяйственного производства	http://www.roszem.ru/land/497156/
17	302 400 000	960	315 000	Земли сельскохозяйственного назначения/для сельскохозяйственного производства	http://www.roszem.ru/land/497146/
18	261 120 000	816	320 000	Земли сельскохозяйственного назначения/для сельскохозяйственного производства	http://www.roszem.ru/land/497144/
19	15 600 000	48	325 000	Земли сельскохозяйственного назначения/для сельскохозяйственного производства	http://www.roszem.ru/land/497137/
20	40 320 000	128	315 000	Земли сельскохозяйственного назначения/для сельскохозяйственного производства	http://www.roszem.ru/land/482130/
21	122 880 000	384	320 000	Земли сельскохозяйственного назначения/для сельскохозяйственного производства	http://www.roszem.ru/land/482125/

4.4. АНАЛИЗ ОСНОВНЫХ ФАКТОРОВ, ВЛИЯЮЩИХ НА СПРОС, ПРЕДЛОЖЕНИЕ И ЦЕНЫ СОПОСТАВИМЫХ ОБЪЕКТОВ НЕДВИЖИМОСТИ

Элементы сравнения (ценообразующие факторы)	Влияние фактора на стоимость объекта

Элементы сравнения (ценообразующие факторы)		Влияние фактора на стоимость объекта
Передаваемые имущественные права, ограничения (обременения) этих прав	Передаваемые имущественные права	Оценке может подлежать как право собственности, так и иные вещные права. Величина стоимости оцениваемого объекта недвижимости будет зависеть от конкретного набора правомочий лица, обладающего вещным правом на недвижимость. Качество передаваемых прав оказывает существенное влияние на стоимость (арендную ставку) объекта недвижимости, в связи с чем целесообразно подбирать объекты-аналоги с идентичным составом передаваемых прав.
	Ограничения (обременения) прав	В случае наличия обременений стоимость объекта может значительно изменяться в зависимости от вида обременения
Условия финансирования состоявшейся или предполагаемой сделки	Нетипичные условия финансирования	Условиями финансирования являются вид оплаты, условия кредитования, иные условия. К нетипичным условиям финансирования относятся льготное кредитование продавцом покупателя, платеж эквивалентом денежных средств и т.п. Степень влияния зависит от конкретных условий финансирования.
Условия продажи	Нетипичные условия сделки	К нетипичным условиям продажи относятся сделка между аффилированными лицами, наличие финансового давления на сделку, предоставление субсидий или льгот на развитие и т.п. Степень влияния зависит от конкретных условий продажи.
Условия рынка	Время продажи	Необходимо учитывать разницу в стоимости, обусловленную временным разрывом между датой оценки и датой предложения объекта-аналога. В зависимости от даты продажи стоимость объекта может существенно варьироваться. Степень влияния данного фактора обуславливается темпами изменения цен в соответствующем сегменте рынка недвижимости.
	Скидка к цене предложения	Необходимо учитывать разницу между ценой заключаемой сделки и ценой существующего предложения, выявленной в ходе взаимных переговоров о цене сделки, т.е. в процессе торга. Размер торга обосновывается при описании вводимых корректировок в соответствующем пункте Отчета.
Местоположение объекта	Близость к водным объектам	Рассматриваемый ценообразующий фактор характеризует различие в инвестиционной привлекательности недвижимости в зависимости от близости к водным объектам. Как правило, наиболее высокой ценой обладают объекты, расположенные близко от водных объектов. Удаленность от водных объектов влияет на стоимость. Объекты, расположенные в отдалении от водных объектов, продаются по более низкой стоимости при прочих равных условиях.
Физические характеристики	Площадь	С увеличением общей площади объекта недвижимости стоимость одной единицы измерения его площади (кв. м) уменьшается. Влияние данного фактора может быть значительным.
Использование и (или) зонирование	Наиболее эффективное использование	Наиболее эффективное использование существенно влияет на стоимость недвижимости, что обуславливается доходностью, приносимой от того или иного вида использования. При этом наиболее эффективное использование определяется с точки зрения юридической правомочности и физической осуществимости, а также экономической эффективности.

4.5. ОСНОВНЫЕ ВЫВОДЫ ОТНОСИТЕЛЬНО РЫНКА НЕДВИЖИМОСТИ В СЕГМЕНТАХ, НЕОБХОДИМЫХ ДЛЯ ОЦЕНКИ ОБЪЕКТА

На основании проведенного анализа земельного рынка в Волгоградской и Саратовской области, было выявлено:

Таблица 12

Месторасположение	Категория	Разрешенное использование	Мин. стоимость за Га. Руб.	Макс. стоимость за Га. Руб.
Волгоградская область	Земли с/х	Для сельскохозяйственного производства	3 169	69 444
Месторасположение	Категория	Разрешенное использование	Мин. стоимость за Га. Руб.	Макс. стоимость за Га. Руб.
Саратовская область	Земли с/х	Для сельскохозяйственного производства	706	687 500

5. ОЦЕНКА ОБЪЕКТА

5.1. Описание процесса оценки

Процесс оценки – логически обоснованная и систематизированная процедура последовательного решения проблем с использованием известных подходов и методов оценки для вынесения окончательного суждения о стоимости.

Определение стоимости имущества связано со сбором и анализом информации в процессе оценки.

Проведение оценки включает следующие этапы (ФСО №1):

а) заключение договора на проведение оценки, включающего задание на оценку;

б) сбор и анализ информации, необходимой для проведения оценки;

в) применение подходов к оценке, включая выбор методов оценки и осуществление необходимых расчетов;

г) согласование (в случае необходимости) результатов и определение итоговой величины стоимости объекта оценки;

д) составление отчета об оценке.

Согласно Заданию на оценку, в настоящем Отчете определяется справедливая (рыночная) стоимость Объекта оценки.

Процесс определения рыночной стоимости в качестве неотъемлемого этапа также предполагает проведение анализа с целью выбора варианта наиболее эффективного использования Объекта оценки, который осуществляется до применения подходов к оценке и на основе его результатов строится оценка в рамках каждого из подходов.

Согласно п. 11 ФСО № 1, основными подходами, используемыми при проведении оценки, являются сравнительный, доходный и затратный подходы. При выборе используемых при проведении оценки подходов следует учитывать не только возможность применения каждого из подходов, но и цели и задачи оценки, предполагаемое использование результатов оценки, допущения, полноту и достоверность исходной информации.

Согласно п. 24 ФСО № 1, оценщик вправе самостоятельно определять необходимость применения тех или иных подходов к оценке и конкретных методов оценки в рамках применения каждого из подходов. Подробное описание последовательности определения стоимости Объекта оценки, включая обоснование выбора подходов и методов оценки, описание расчетов, а также расчеты и пояснения к ним представлены в последующих разделах Отчета.

5.1.1. Подробное описание процесса оценки

Так как при большом количестве участков (95 шт.) сложно сделать расчет для каждого отдельного участка, Оценщиком было принято решение разбить все участки на группы.

1 этап. Разбивка участков по областям, районам и по виду разрешенного использования.

2 этап. По каждому району подбирались аналоги в соответствии с разрешенным использованием.

3 этап. По каждой области (в соответствии с разрешенным использованием) был рассчитан некий базовый условный участок.

4 этап. На основании базового условного участка были сделаны корректировки (на площадь, на коммуникации и т.д.) для каждого участка.

5 этап. Общая расчетная таблица представлена в таблице №15 данного отчета. (ИТОГОВАЯ ТАБЛИЦА РАСЧЕТА РЫНОЧНОЙ СТОИМОСТИ УЧАСТКОВ).

Затратный подход

Затратный подход – совокупность методов оценки стоимости объекта оценки, основанных на определении затрат, необходимых для приобретения, воспроизводства либо замещения объекта оценки с учетом износа и устареваний (ФСО №1).

В общем случае стоимость объекта недвижимости, определяемая с использованием затратного подхода, рассчитывается в следующей последовательности:

- определение стоимости прав на земельный участок как незастроенный;
- расчет затрат на создание (воспроизводство или замещение) объектов капитального строительства;
- определение прибыли предпринимателя;
- определение износа и устареваний;

- определение стоимости объектов капитального строительства путем суммирования затрат на создание этих объектов и прибыли предпринимателя и вычитания их физического износа и устареваний;
- определение стоимости объекта недвижимости как суммы стоимости прав на земельный участок и стоимости объектов капитального строительства.

Под восстановительной стоимостью понимается рыночная стоимость объекта, рассчитанная на базе затрат воспроизводства или затрат замещения без учета физического износа, функционального устаревания и внешнего обесценения. Затратами на воспроизводство объекта оценки являются затраты, необходимые для создания точной копии объекта оценки с использованием применявшихся при создании объекта оценки материалов и технологий. Затратами на замещение объекта оценки являются затраты, необходимые для создания аналогичного объекта с использованием материалов и технологий, применяющихся на дату оценки[9]. Для расчета восстановительной стоимости могут применяться следующие методы:

- Метод анализа сметы;
- Метод составления сметы;
- Метод разбивки по видам работ;
- Ресурсно-индексный метод;
- Метод проектных аналогов;
- Метод укрупненных показателей восстановительной стоимости;
- Метод определения стоимости воспроизводства по показателям ресурсно-технологических моделей;
- Метод прямого пересчета.
- Индексация значения первоначальной балансовой стоимости в стоимость на дату проведения оценки.

<u>Определение накопленного износа недвижимого имущества</u>

Процесс износа и обесценения протекает во времени на протяжении всего срока службы имущества, т.е. с момента его создания (а иногда еще на стадии его создания) до момента вывода его из эксплуатации.

Накопленным износом называется общая потеря имуществом стоимости в процентном (долевом) или стоимостном выражении на дату оценки. В зависимости от причин, вызывающих потерю стоимости выделяют следующие виды износа:

- физический;
- функциональный;
- износ внешнего воздействия.

Под ***физическим износом*** конструкции, элемента, системы инженерного оборудования и зданий в целом понимают утрату ими первоначальных технико-эксплуатационных качеств (прочности, надежности, устойчивости, эксплуатационной пригодности) в результате воздействия природно-климатических факторов и жизнедеятельности человека. Физический износ на момент его оценки выражается соотношением стоимости объективно необходимых ремонтных мероприятий, устраняющих повреждения конструкции, элемента, системы и здания в целом, и их восстановительной стоимости.

Выделяют следующие методы расчета физического износа:

- нормативный;
- стоимостной;
- метод срока жизни;
- экспертный.

Функциональный износ - это потеря стоимости вследствие относительной неспособности данного сооружения обеспечить полезность по сравнению с новым сооружением, созданным для таких же целей. Он обычно вызван плохой планировкой, несоответствием техническим и функциональным требованиям по таким параметрам как размер, стиль, срок службы и т. д. Функциональный износ считается устранимым, когда стоимость ремонта или замены устаревших или неприемлемых компонентов выгодна или, по крайней мере, не превышает величину прибавляемой полезности стоимости. В противном случае износ считается неустранимым.

---

[9] Федеральный Стандарт Оценки «Общие понятия оценки, подходы к оценке и требования к проведению оценки (ФСО N 1)

Внешний износ – снижение стоимости, вызванное внешними факторами, например, изменением финансовых и законодательных условий, изменением транспортных систем, занятости населения и т. д. Износ внешнего воздействия в большинстве случаев является неустранимым и может быть измерен капитализированной величиной потери арендной платы, либо методом прямого сравнительного анализа продаж, когда на рынке недвижимости продаются два сопоставимых объекта, один из которых имеет признаки внешнего износа, а другой нет.

Степень износа можно выразить в долях или в процентах по отношению к полной первоначальной или полной восстановительной стоимости объекта оценки. Очевидно, что степень износа не может быть больше единицы или 100%. Разность между единицей и степенью обесценения характеризует относительный уровень остаточной стоимости объекта оценки. Поскольку любой объект может подвергаться одновременно разным видам износа и обесценения, то наряду с указанными частными его видами, необходимо учитывать и совокупный (накопленный) износ, иными словами суммарная потеря стоимости, рассчитываемая с применением формулы накопленного износа:

$$НИ = 1-(1-И_{ф}) \times (1-И_{фн}) \times (1-И_{вн}), \text{ где:}$$

НИ – накопленный износ в долевом выражении;

$И_{ф}$ – физический износ в долевом выражении;

$И_{фн}$ – функциональный износ в долевом выражении;

$И_{вн}$ – внешний износ в долевом выражении.

<u>Определение рыночной стоимости прав на земельный участок как условно свободный</u>

В соответствии с «Методическими рекомендациями по определению рыночной стоимости земельных участков», утвержденными распоряжением Минимущества России от 06.03.2002 г. № 568-р, при определении рыночной стоимости земельного участка используется три подхода: затратный, сравнительный и доходный.

На сравнительном подходе основаны метод сравнения продаж, метод выделения, метод распределения. На доходном подходе основаны метод капитализации земельной ренты, метод остатка, метод предполагаемого использования. Элементы затратного подхода в части расчета стоимости воспроизводства или замещения улучшений земельного участка используются в методе остатка и методе выделения. Итоговое значение рыночной стоимости земельного участка определяется на основе согласования полученных результатов по трем подходам путем взвешивания.

Ниже представлены краткие описания указанных методов.

Метод сравнения продаж

Метод применяется для оценки земельных участков, как занятых зданиями, строениями и (или) сооружениями (далее - застроенных земельных участков), так и земельных участков, не занятых зданиями, строениями и (или) сооружениями (далее - незастроенных земельных участков). Условие применения метода – наличие информации о ценах сделок с земельными участками, являющимися аналогами оцениваемого. При отсутствии информации о ценах сделок с земельными участками допускается использование цен предложения (спроса). Характер и степень отличий аналога от оцениваемого земельного участка устанавливаются в разрезе элементов сравнения путем прямого сопоставления каждого аналога с объектом оценки. При этом предполагается, что сделка с объектом оценки будет совершена исходя из сложившихся на рынке характеристик сделок с земельными участками. В результате определения и внесения корректировок цены аналогов (единицы измерения аналогов), как правило, должны быть близки друг к другу.

Метод выделения

Метод применяется для оценки застроенных земельных участков. Условия применения метода: наличие информации о ценах сделок с едиными объектами недвижимости, аналогичными единому объекту недвижимости, включающему в себя оцениваемый земельный участок. При отсутствии информации о ценах сделок допускается использование цен предложения (спроса). Необходимо соответствие улучшений земельного участка его наиболее эффективному использованию.

Метод распределения

Метод применяется для оценки застроенных земельных участков. Условия применения метода: наличие информации о ценах сделок с едиными объектами недвижимости, аналогичными единому объекту недвижимости, включающему в себя оцениваемый земельный участок. При отсутствии информации о ценах сделок допускается использование цен предложения (спроса). Необходимо наличие информации о наиболее вероятной доле земельного участка в рыночной стоимости единого объекта недвижимости; соответствие улучшений земельного участка его наиболее эффективному использованию.

Метод капитализации земельной ренты

Метод применяется для оценки застроенных и незастроенных земельных участков. Условие применения метода - возможность получения земельной ренты от оцениваемого земельного участка. Под капитализацией земельной ренты понимается определение на дату проведения оценки стоимости всех будущих равных между собой или изменяющихся с одинаковым темпом величин земельной ренты за равные периоды времени. В рамках данного метода величина земельной ренты может рассчитываться как доход от сдачи в аренду земельного участка на условиях, сложившихся на рынке земли.

Метод остатка

Метод применяется для оценки застроенных и незастроенных земельных участков. Условие применения метода - возможность застройки оцениваемого земельного участка улучшениями, приносящими доход.

Метод предполагаемого использования

Метод применяется для оценки застроенных и незастроенных земельных участков. Условие применения метода - возможность использования земельного участка способом, приносящим доход. Источником доходов может быть сдача в аренду, хозяйственное использование земельного участка или единого объекта недвижимости, либо продажа земельного участка или единого объекта недвижимости в наиболее вероятные сроки по рыночной стоимости. Расчет доходов в варианте сдачи недвижимости в аренду должен предусматривать учет дохода от продажи единого объекта недвижимости в конце прогнозного периода.

Процедура оценки рыночной стоимости затратным подходом определяется формулой:

$$Vз = ВС_{до} - НИ + V_{зу},$$

где:

Vз - рыночная стоимость объекта в рамках затратного подхода;

$ВС_{до}$ - восстановительная стоимость;

НИ - накопленный износ;

$V_{зу}$ – рыночная стоимость прав на земельный участок.

Согласно п. 24 ФСО № 7, при применении затратного подхода Оценщик учитывает следующие положения:

- затратный подход рекомендуется применять для оценки объектов недвижимости — земельных участков, застроенных объектами капитального строительства, или объектов капитального строительства, но не их частей, например, жилых и нежилых помещений;
- затратный подход целесообразно применять для оценки недвижимости, если она соответствует наиболее эффективному использованию земельного участка как незастроенного и есть возможность корректной оценки физического износа, а также функционального и внешнего (экономического) устареваний объектов капитального строительства;
- затратный подход рекомендуется использовать при низкой активности рынка, когда недостаточно данных, необходимых для применения сравнительного и доходного подходов к оценке, а также для оценки недвижимости специального назначения и использования (например, линейных объектов, гидротехнических сооружений, водонапорных башен, насосных станций, котельных, инженерных сетей и другой недвижимости, в отношении которой рыночные данные о сделках и предложениях отсутствуют).

Применимость подхода в рамках настоящей оценки

Затратный подход для оценки непосредственно земли не применяется, так как земля, представляющая собой природный ресурс и пространство, нерукотворна и не может быть воспроизведена физически. Таким образом, **оценщик отказался от применения затратного подхода для определения стоимости земельного участка.**

Сравнительный подход

Сравнительный подход – совокупность методов оценки, основанных на получении стоимости объекта оценки путем сравнения оцениваемого объекта с объектами-аналогами.

Сравнительный подход рекомендуется применять, когда доступна достоверная и достаточная для анализа информация о ценах и характеристиках объектов-аналогов. При этом могут применяться как цены совершенных сделок, так и цены предложений.

В рамках сравнительного подхода применяются различные методы, основанные как на прямом сопоставлении оцениваемого объекта и объектов-аналогов, так и методы, основанные на анализе статистических данных и информации о рынке объекта оценки. Основными методами являются:

- метод прямого сравнительного анализа продаж;
- метод валового рентного мультипликатора.

Метод прямого сравнительного анализа продаж.

Метод прямого сравнительного анализа продаж предполагает последовательное внесение в цены отобранных аналогичных объектов недвижимости корректировок, обусловленных различиями в экономических и физических параметрах, влияющих на цену.

Метод прямого сравнительного анализа продаж для оценки недвижимого имущества используется в том случае, когда на рынке имеется достаточное количество публичной информации о ценах сделок (предложений) по аналогичным объектам.

Метод прямого сравнительного анализа продаж включает несколько этапов:

- анализ рыночной ситуации и сбор информации об объектах-аналогах;
- определение единицы сравнения из числа типичных для рынка объекта оценки удельных показателей;
- выделение необходимых элементов сравнения (ценообразующие факторы);
- формирование репрезентативной (представительной) выборки объектов-аналогов;
- анализ различия в уровнях элементов сравнения (ценообразующих факторов);
- расчет стоимости значения единицы сравнения для объекта оценки;
- определение значения стоимости (или иной расчетной величины) исходя из полученного значения стоимости единицы сравнения и соответствующего ей показателя (площади, объема и т. п.) для объекта оценки.

Единицы сравнения определяются из числа типичных для рынка объекта оценки удельных показателей (например, цена за единицу площади или объема, отношение единицы дохода к цене и т. п.).

На различных сегментах рынка недвижимости используются различные единицы сравнения.

Единицы сравнения земельных участков: цена за 1 га; цена за 1 сотку (100 кв. м); цена за 1 кв. м.

Единицы сравнения застроенных участков: цена за 1 кв. м общей площади; цена за 1 фронтальный метр; цена за 1 кв. м чистой площади, подлежащей сдаче в аренду; цена за 1 кв. м.

Выделяются необходимые элементы сравнения.

Элементы сравнения — характеристики объектов недвижимости и сделок, которые оказывают существенное влияние на изменение цен по выборке объектов-аналогов.

Среди элементов сравнения, как правило, анализируются следующие элементы сравнения:

- состав передаваемых прав на объект;
- условия финансирования состоявшейся или предполагаемой сделки;
- условия продажи (предложения);
- различия между ценами предложения/спроса и сделок (торг);
- период между датами сделок (предложений) и оценки;
- характеристики месторасположения объекта;
- физические характеристики объекта;
- экономические характеристики использования объекта;
- компоненты стоимости, не связанные с недвижимостью.

Применяя сравнительный подход, оценщик корректирует значения единицы сравнения для объектов-аналогов по каждому элементу в зависимости от соотношения характеристик объекта оценки и объекта-аналога по данному элементу.

Классификация и суть корректировок (поправок)

Классификация вводимых поправок основана на учете разных способов расчета и внесения корректировок на различия, имеющиеся между оцениваемым объектом и сопоставимым аналогом.

Корректировки (поправки) делятся:

- на процентные (коэффициентные) поправки;
- стоимостные (денежные) поправки.

Процентные (коэффициентные) поправки вносятся путем умножения цены продажи объекта-аналога или его единицы сравнения на коэффициент (поправку), отражающий степень различий в характеристиках объекта-аналога и оцениваемого объекта. Если оцениваемый объект лучше сопоставимого аналога, то к цене последнего вносится повышающий коэффициент, если хуже — понижающий коэффициент. К процентным поправкам можно отнести, например, поправки на местоположение, износ, время продажи.

Приведенная стоимость объекта-аналога с учетом процентной поправки рассчитывается по формуле:

$$Сед.\ ср. = Сед.\ ср.\ до \times (1 + П\%),$$

где:

Сед. ср. — стоимость объекта-аналога;

Сед. ср.до — стоимость объекта-аналога до учета поправки;

П% — величина процентной поправки.

Стоимостные (денежные) поправки, вносимые к единице сравнения, изменяют цену проданного объекта-аналога на определенную сумму, в которую оценивается различие в характеристиках объекта-аналога и оцениваемого объекта. Поправка вносится положительная, если оцениваемый объект лучше сопоставимого аналога, если хуже, применяется отрицательная поправка. К денежным поправкам, вносимым к единице сравнения, можно отнести поправки на качественные характеристики, а также поправки, рассчитанные статистическими методами. Приведенная стоимость аналога с учетом стоимостной (денежной) поправки рассчитывается по формуле

$$Сед.\ ср. = Сед.\ ср.\ до + Пст.,$$

где:

Сед. ср. — стоимость объекта-аналога;

Сед. ср.до — стоимость объекта-аналога до учета поправки;

Пст. — величина стоимостной (денежной) поправки.

Расчет и внесение поправок

Для расчета и внесения поправок, как правило, можно выделить следующие методы:

- методы, основанные на анализе парных продаж;
- экспертные методы расчета и внесения поправок;
- статистические методы.

Под парной продажей подразумевается продажа двух объектов, в идеале являющихся точной копией друг друга, за исключением одного параметра (например, местоположения), наличием которого и объясняется разница в цене этих объектов.

Основу экспертных методов расчета и внесения поправок, обычно процентных, составляет субъективное мнение эксперта-оценщика о том, насколько оцениваемый объект хуже или лучше сопоставимого аналога.

Экспертными методами расчета и внесения поправок обычно пользуются, когда невозможно рассчитать достаточно точные денежные поправки, но есть рыночная информация о процентных различиях.

Статистические методы расчета поправок сводятся к применению метода корреляционно-регрессионного анализа, который заключается в допустимой формализации зависимости между изменениями цен объектов недвижимости и изменениями каких-либо его характеристик.

На заключительном этапе сравнительного подхода оценщик согласовывает результаты корректирования значений единицы сравнения по выбранным объектам-аналогам и обосновывает схемы согласования.

Метод валового рентного мультипликатора

Валовой рентный мультипликатор (ВРМ) — это отношение продажной цены или к потенциальному валовому доходу (ПВД), или к действительному валовому доходу (ДВД).

Для применения метода ВРМ необходимо:

- оценить рыночный валовой (действительный) доход, генерируемый объектом;
- определить отношение валового (действительного) дохода к цене продажи по сопоставимым продажам аналогов;
- умножить валовой (действительный) доход от оцениваемого объекта на усредненное (средневзвешенное) значение ВРМ по аналогам.

Исходя из объема и качества имеющейся информации относительно цен и характеристик объектов-аналогов, **Оценщик пришел к выводу, что сравнительный подход может быть применен с достаточной степенью достоверности. В рамках сравнительного подхода реализован метод сравнения продаж.**

Доходный подход

Доходный подход – совокупность методов оценки, основанных на определении ожидаемых доходов от использования объекта оценки.

Доходный подход рекомендуется применять, когда существует достоверная информация, позволяющая прогнозировать будущие доходы, которые объект оценки способен приносить, а также связанные с объектом оценки расходы.

В рамках доходного подхода применяются различные методы, основанные на дисконтировании денежных потоков и капитализации дохода.

Метод капитализации.

Этот метод основан на базовой посылке, в соответствии с которой стоимость объекта недвижимости равна текущей стоимости будущих доходов, которые принесет эта собственность. Сущность данного метода выражается формулой:

$$V = I / K, \text{ где}$$

V – стоимость объекта недвижимости;

I – ежегодный доход, приносимый объектом недвижимости;

K – соответствующая ежегодному доходу ставка капитализации.

Метод капитализации в наибольшей степени подходит для ситуаций, в которых ожидается, что объект недвижимости в течение длительного срока будет получать примерно одинаковые величины доходов (или темпы роста доходов будут постоянными).

Метод дисконтированного денежного потока.

Суть метода заключается в прогнозировании чистого операционного дохода в течение прогнозного периода, расчете чистого дохода от реверсии в конце прогнозного периода, расчете коэффициента дисконтирования и определении текущих стоимостей этих доходов. Данный метод подходит для объектов с нестабильными потоками доходов и расходов.

Исходя из объема и качества имеющейся информации, Оценщик пришел к выводу, что доходный подход не может быть применен с достаточной степенью достоверности.

5.2. Анализ наиболее эффективного использования

При анализе эффективного использования в настоящем Отчете, определяется наилучший вариант использования Объекта оценки и разрешенное законом использование (право владения, распоряжения и пользования), вследствие чего Объект оценки за предполагаемый период времени должен оправдаться в финансовом, экономическом отношении.

Понятие эффективного использования подразумевает наряду с выгодами для собственника недвижимости, особую общественную пользу. Подразумевается, что определение наилучшего и эффективного использования является результатом суждений Оценщика на основе его аналитических навыков, тем самым выражая лишь мнение, а не безусловный факт. В практике оценки недвижимости положение о наилучшем и эффективном использовании представляет собой первую ступеньку для дальнейшей оценки стоимости Объекта оценки. В данном случае наилучшим использованием будет использование Объекта оценки в его сегодняшнем назначении.

Концепция наиболее эффективного использования является неотъемлемой составной частью первого этапа данной работы - оценки рыночной стоимости.

Международные стандарты оценки (МКСОИ) определяют наиболее эффективное использование имущества, как наиболее вероятный способ его эксплуатации, который является юридически разрешенным, физически возможным, разумно оправданным, экономически обоснованным, осуществимым с финансовой точки зрения и приводящим к наивысшей стоимости этого имущества.

На практике анализ оптимального использования объекта недвижимости выявляется путем проверки соответствия рассматриваемых вариантов использования следующим четырем критериям:

- быть *физически возможным*;
- быть *законодательно допустимым*, т.е. срок и форма предполагаемого использования не должна подпадать под действие правовых ограничений;

- быть *финансово состоятельным*, т.е. использование должно обеспечить доход, равный или больший по сравнению с суммой операционных расходов, финансовых обязательств и капитальных затрат;
- быть *максимально эффективным*, т.е. иметь наибольшую продуктивность среди вариантов использования, вероятность реализации которых подтверждается рынком.

Для определения наилучшего и наиболее эффективного использования оцениваемого объекта были учтены четыре основных критерия:

1) юридическая правомочность – рассмотрение только тех способов, которые разрешены законодательными актами;

2) физическая возможность – рассмотрение физически реальных в данном месте способов использования;

3) экономическая приемлемость – рассмотрение того, какое физически возможное и юридически правомочное использование будет давать приемлемый доход владельцу имущества;

4) максимальная эффективность – рассмотрение того, какое экономически приемлемое использование будет приносить максимальный чистый доход или максимальную текущую стоимость.

Физически возможный вариант использования. Инженерное обеспечение и окружение объекта оценки не налагает ограничений на его использование в качестве земель сельскохозяйственного назначения и земель населенных пунктов.

Законодательно разрешенное использование. Разрешенным использованием объекта оценки является использование под:

- земли сельскохозяйственного назначения.

Финансово целесообразное использование. Использование участка в соответствии с разрешенным использованием является приносящим доход в случае продажи незастроенного участка.

Таким образом, наиболее эффективным использованием объекта оценки является его использования под:

- земли сельскохозяйственного назначения.

5.3. Сравнительный подход

Сравнительный подход к оценке недвижимости базируется на информации о недавних сделках с аналогичными объектами на рынке и сравнении оцениваемой недвижимости с аналогами.

Исходной предпосылкой применения сравнительного подхода к оценке является наличие развитого рынка недвижимости. Недостаточная развитость рынка недвижимости, а также, если оцениваемый объект недвижимости является специализированным, либо обладает исключительными выгодами или обременениями, не отражающими общее состояние рынка, применение этого подхода нецелесообразно.

Основополагающим принципом сравнительного подхода к оценке недвижимости является принцип замещения. Он гласит, что при наличии на рынке нескольких схожих объектов рациональный инвестор не заплатит больше суммы, в которую обойдется приобретение недвижимости, аналогичной полезности.

Основные этапы оценки недвижимости сравнительным подходом:

1. Изучают состояние и тенденции развития рынка недвижимости и особенно того сегмента, к которому принадлежит данный объект. Выявляются объекты недвижимости, наиболее сопоставимые с оцениваемым, проданные относительно недавно.
2. Собирается и проверяется информация по объектам-аналогам; анализируется собранная информация и каждый объект - аналог сравнивается с оцениваемым объектом.
3. На выделенные различия в ценообразующих характеристиках сравниваемых объектов вносятся поправки в цены продаж сопоставимых аналогов.
4. Согласовываются скорректированные цены объектов-аналогов и выводится итоговая величина рыночной стоимости объекта недвижимости на основе сравнительного подхода.

При прямом сравнительном анализе продаж были использованы статистические данные по ценам предложений и фактам продаж для объектов аналогичной функциональной направленности.

Для объектов данного типа характерна ориентация покупателя на величину общей площади, поэтому в качестве единицы сравнения выбрана один гектар.

Все выбранные аналоги предлагались на открытом рынке, при этом предложения по продаже рассматривались в период, наиболее приближенный к дате проведения оценки в сентябре 2019 г.

5.4.1. Внесение корректировок

Учитывая влияние основных ценообразующих параметров, в качестве объектов сравнения выбирались объекты аналогичного назначения с местоположением и технико-экономическими характеристиками, близкими к характеристикам оцениваемого объекта.

При расчете использовались относительные корректировки и мультипликативный метод внесения корректировок.

Ряд факторов не включены в состав корректировок, так как аналоги имеют одинаковые характеристики данных факторов с объектом оценки.

В результате исследования рынка недвижимости и консультации со специалистами риэлтерских компаний Оценщик пришел к выводу, что цена сделки купли-продажи объектов, аналогичных оцениваемым остается неизменной.

- дата предложения, т.к. при использовании данных о предложениях объектов-аналогов рассматривались данные, опубликованные за период, максимально приближенный к дате проведения оценки.
- функциональное назначение, т.к. все подобранные объекты-аналоги являются земельными участками сельхоз назначения
- отсутствие улучшений, построек и деревьев на участках.

Дополнительная информация после переговоров с продавцом: На основании интервьюирования с представителем собственников представленных аналогов было выявлено – все аналоги актуальны на дату оценки.

5.4.2. ОБОСНОВАНИЕ ВВОДИМЫХ КОРРЕКТИРОВОК

Передаваемые имущественные права

Разница между оцениваемой недвижимостью и сопоставимым объектом, влияющая на его стоимость, достаточно часто определяется разницей их юридического статуса (набора прав). Анализ предложений по продаже объектов-аналогов показал, что предполагаемые сделки купли-продажи подразумевают переход права собственности на земельные участки. Корректировка 0%.

Условия финансирования состоявшейся или предполагаемой сделки

На условия финансирования корректировки не проводились, так как они совпадают у объекта оценки и аналогов и соответствуют приобретению за наличный/безналичный расчет денежными средствами.

Корректировка на торг.

Так как в качестве аналогов использовались предложения на рынке, то необходимо скорректировать аналоги на различие между ценой предложения и ценой сделки, то есть на торг. В данном случае поправка на торг определялась на основании Справочника оценщика недвижимости – 2018. Земельные участки сельскохозяйственного назначения, под редакцией Лейфера Л.А.

9.2. Значения скидок на торг на активном рынке

Значения скидки на торг, усредненные по регионам России, и границы доверительных интервалов

Таблица 58

Класс объектов	Активный рынок		
	Среднее	Доверительный интервал	
Цены предложений объектов			
1. Земельные участки под пашню	12,6%	11,3%	14,0%
2. Земельные участки под кормовые угодья	14,4%	12,8%	16,0%
3. Земельные участки под многолетние насаждения	13,0%	11,7%	14,4%
4. Земельные участки, классифицируемые как залежь	16,1%	14,4%	17,8%

Средняя корректировка на торг для земельных участков сельскохозяйственного назначения классифицируемые как залежь составляет 16,1%.

Корректировка на дату продажи

Так как при расчетах используется актуальная на дату оценки дата продажи, корректировка по данному фактору не вводилась.

Корректировка на наличие развитой инфраструктуры, наличие коммуникаций

Так, участки на хорошо освоенных землеотводах ценятся значительно дороже, нежели на неосвоенных. А увеличение стоимости земельного участка в зависимости от наличия подведенных коммуникаций можно дифференцировать следующим образом:

Наименование коэффициента	Среднее значение	Доверительный интервал	
Земельные участки под ИЖС			
Отношение удельной цены земельных участков под ИЖС, обеспеченных электроснабжением, к удельной цене аналогичных участков, не обеспеченных электроснабжением	1,17	1,15	1,20
Отношение удельной цены земельных участков под ИЖС, обеспеченных теплоснабжением, к удельной цене аналогичных участков, не обеспеченных теплоснабжением	1,17	1,14	1,20
Отношение удельной цены земельных участков под ИЖС, обеспеченных водоснабжением и канализацией (и прочими коммунальными сетями – теплоснабжение, коммуникационные связи), к удельной цене аналогичных участков, не обеспеченных водоснабжением и канализацией (и прочими коммунальными – теплоснабжение, коммуникационные связи)	1,18	1,16	1,22
Земельные участки под ИЖС			
Отношение удельной цены земельных участков под ИЖС, обеспеченных электроснабжением, к удельной цене аналогичных участков, не обеспеченных электроснабжением	1,18	1,15	1,20
Отношение удельной цены земельных участков под ИЖС, обеспеченных газоснабжением, к удельной цене аналогичных участков, не обеспеченных газоснабжением	1,19	1,18	1,21
Отношение удельной цены земельных участков под ИЖС, обеспеченных водоснабжением и канализацией (и прочими коммунальными – теплоснабжение, коммуникационные связи), к удельной цене аналогичных участков, не обеспеченных водоснабжением и канализацией (и прочими коммунальными – теплоснабжение, коммуникационные связи)	1,18	1,15	1,21

Истоник: Справочник оценщика недвижимости – 2017. Земельные участки, под редакцией Лейфера Л.А.

Корректировка на категорию и разрешенное использование

Все аналоги подбирались в соответствии с категорией и разрешенным использованием объекта оценки. Корректировка не требуется.

Корректировка на площадь объекта

Площадь земельного участка оказывает существенное влияние на величину его стоимости. Корректировка определялась Оценщиками на основании Справочника оценщика недвижимости – 2018. Земельные участки сельскохозяйственного назначения, под редакцией Лейфера Л.А.

Матрица вводимых корректировок

Таблица 38

Земельные участки, классифицируемые как залежь					
Площадь, га		аналог			
		<10	10-30	30-100	≥100
объект оценки	<10	1,00	1,10	1,29	1,36
	10-30	0,91	1,00	1,17	1,24
	30-100	0,78	0,85	1,00	1,06
	≥100	0,73	0,80	0,94	1,00

Корректировки вводились согласно вышеуказанной таблице.

Результаты расчета (базовых условных участков) представлены в таблицах ниже

Таблица 13

Элемент сравнения	Единица измер.	Базовый (условный) участок	Объекты сравнения		
			Аналог 1	Аналог 2	Аналог 3
Цена предложения	руб.		261 120 000	40 320 000	128 110 500
Общая площадь, Га.	Га.	672,00	816,00	128,00	406,70
Источник информации			http://www.roszem.ru/land/497144/	http://www.roszem.ru/land/482130/	http://www.roszem.ru/land/497160/
Телефон			тел. +79250167626	те. +9672749186	тел. +79251711692
Текст Объявления			Продается земельный участок общей площадью 816ГА. Категория земель: земли сельскохозяйственного назначения. Разрешенное использование: для сельскохозяйственного производства. Саратовская область, Александрово-Гайский район, территория Приузенского МО примерно в 4 км по направлению на юг от х.Жданов и на запад от х.Маркин	Продается земельный участок площадью 12800 соток. Категория земель: земли сельскохозяйственного назначения, разрешенное использование: для сельскохозяйственного производства. Саратовская область, Новоузенский район, Горькореченское МО, в 8 км севернее х. Шукеев. Имеются все правоустанавливающие документы.	Уважаемые господа и дамы. Вашему внимаю на продажу предлагается прекрасный земельный участок в Саратовской области. Расположение в Дергачевском районе сразу приковывает внимание многочисленных покупателей. Общая площадь участка 40670 соток. Земля сельскохозяйственного назначения и предназначена для выращивания сельскохозяйственных культур. Развитая инфраструктура района позволит вам получать отличные урожаи и зарабатывать хороший доход. Дергачевский район - мечты сбываются! Звоните прямо сейчас - наши сотрудники с радостью ответят на ваши вопросы.
Единица сравнения					
Цена предложения	руб.		261 120 000	40 320 000	128 110 500
Цена за ед. площади	руб/Га.		320 000	315 000	315 000
Право собственности		полное	полное	полное	полное
Корректировка	%		0,00%	0,00%	0,00%
Скорректированная цена	руб/Га.		320 000	315 000	315 000
Условия финансирования		рыночные	рыночные	рыночные	рыночные
Корректировка	%		0,00%	0,00%	0,00%
Скорректированная цена	руб/Га.		320 000	315 000	315 000
Условия продажи			предложение	предложение	предложение

Элемент сравнения	Единица измер.	Базовый (условный) участок	Объекты сравнения		
			Аналог 1	Аналог 2	Аналог 3
Корректировка	%		-16,10%	-16,10%	-16,10%
Скорректированная цена	руб/Га.		268 480	264 285	264 285
Дата продажи (дата оценки)		сен.19	Актуально на дату оценки	Актуально на дату оценки	Актуально на дату оценки
Корректировка	%		0,00%	0,00%	0,00%
Скорректированная цена	руб/Га.		268 480	264 285	264 285
Местоположение		Саратовская обл., Александрово-Гайский район, территория Варфоломеевского МО, примерно в 1,5 км по направлению на восток от х. Соловки	Саратовская область, Александрово-Гайский район	Саратовская область, Новоузенский район	Саратовская область, Дергачевский район
Корректировка	%		0%	0%	0%
Скорректированная цена	руб/Га.		268 480	264 285	264 285
Наличие развитой инфраструктуры, наличие коммуникаций		По границе	По границе	По границе	По границе
Корректировка	%		0,00%	0,00%	0,00%
Скорректированная цена	руб/Га.		268 480	264 285	264 285
Физические характеристики					
Категория земель		Земли сельскохозяйственного назначения/для сельскохозяйственного производства	Земли сельскохозяйственного назначения/для сельскохозяйственного производства	Земли сельскохозяйственного назначения/для сельскохозяйственного производства	Земли сельскохозяйственного назначения/для сельскохозяйственного производства
Корректировка	%		0,00%	0,00%	0,00%
Скорректированная цена	руб/Га.		268 480	264 285	264 285
Площадь участка		672,00	816,00	128,00	406,70
Корректировка	%		0,00%	0,00%	0,00%
Скорректированная	руб/Га.		268 480	264 285	264 285

Элемент сравнения	Единица измер.	Базовый (условный) участок	Объекты сравнения		
			Аналог 1	Аналог 2	Аналог 3
цена					
Цена за ед. общей площади	руб/Га.		265 683		

Таблица 14

Элемент сравнения	Единица измер.	Базовый (условный) участок	Объекты сравнения		
			Аналог 1	Аналог 2	Аналог 3
Цена предложения	руб.		4 030 000	2 900 000	1 420 000
Общая площадь, Га.	Га.	190,00	267,04	214,00	95,00
Источник информации			https://agroserver.ru/b/zemelnyy-massiv-220ga-zemli-selskokhozyaystvennogo-naznacheni-675679.htm	https://volgograd.move.ru/objects/prodaetsya_sh_naznacheniya_ploschadyu_214_kvm_ploschadyu_21400_sotok_volgogradskaya_oblast_primorsk_volgogradskaya_oblast_dubovskiy_rayon_6826538275/	https://www.domofond.ru/uchastokzemli-na-prodazhu-volzhskiy-165615320
Телефон			тел. +7 (909) 380-39-93	тел. +7 (905) 396-47-53	тел. +7 (844) 331-83-64
Текст Объявления			Земельный массив (земли сельскохозяйственного назначения), состоящий из трех участков. Два участка площадью по 44,52 га и один участок площадью 178 га. Участки расположены в 6 км севернее пос. Звёздный. Расстояние до г. Волжский – 15км, до р.п. Средняя Ахтуба – 24 км. Массив является орошаемым. Полив осуществляется из Верхнепогроменской оросительной системы. Рельеф участков ровный. Участки не использовались для выращивания с/х продукции в	Продаю не орошаемый земельный участок 214 га сельхозназначения. Участок находится, Волгоградская область, Дубовский р-он, село Горноводяное. Земля под парами. Проведены четыре культивации, готова к посеву озимых культур. Стоимость 14 000 р. га	ПРОДАЮ Земли с/х назначения возле канала в 15 км от Волжского по Быковской трассе

Элемент сравнения	Единица измер.	Базовый (условный) участок	Объекты сравнения		
			Аналог 1	Аналог 2	Аналог 3
			течение 4 лет.		
Единица сравнения					
Цена предложения	руб.		4 030 000	2 900 000	1 420 000
Цена за ед. площади	руб/Га.		15 091	13 551	14 947
Право собственности		полное	полное	полное	полное
Корректировка	%		0,00%	0,00%	0,00%
Скорректированная цена	руб/Га.		15 091	13 551	14 947
Условия финансирования		рыночные	рыночные	рыночные	рыночные
Корректировка	%		0,00%	0,00%	0,00%
Скорректированная цена	руб/Га.		15 091	13 551	14 947
Условия продажи			предложение	предложение	предложение
Корректировка	%		-16,10%	-16,10%	-16,10%
Скорректированная цена	руб/Га.		12 662	11 370	12 541
Дата продажи (дата оценки)		сен.19	Актуально на дату оценки	Актуально на дату оценки	Актуально на дату оценки
Корректировка	%		0,00%	0,00%	0,00%
Скорректированная цена	руб/Га.		12 662	11 370	12 541
Местоположение		Россия, Волгоградская обл., Палласовский район, территория Венгеловского сельского поселения, в 16 км. юго-западнее п. Венгеловка	Волгоградская область, Николаевск	Волгорадская область, Дубовский р-он, село Горноводяное	Волгоградская обл., Волжский
Корректировка	%		0%	0%	0%
Скорректированная цена	руб/Га.		12 662	11 370	12 541
Наличие развитой инфраструктуры, наличие коммуникаций		По границе	По границе	По границе	По границе
Корректировка	%		0,00%	0,00%	0,00%
Скорректированная цена	руб/Га.		12 662	11 370	12 541
Физические характеристики					
Категория земель		Земли сельскохозяйственного назначения/для сельскохозяйственного производства	Земли сельскохозяйственного назначения/для сельскохозяйственного производства	Земли сельскохозяйственного назначения/для сельскохозяйственного производства	Земли сельскохозяйственного назначения/для сельскохозяйственного производства
Корректировка	%		0,00%	0,00%	0,00%
Скорректированная цена	руб/Га.		12 662	11 370	12 541

Элемент сравнения	Единица измер.	Базовый (условный) участок	Объекты сравнения		
			Аналог 1	Аналог 2	Аналог 3
Площадь участка		190,00	267,04	214,00	95,00
Корректировка	%		0,00%	0,00%	-6,00%
Скорректированная цена	руб/Га.		12 662	11 370	11 788
Цена за ед. общей площади	руб/Га.		11 940		

ИТОГОВАЯ ТАБЛИЦА РАСЧЕТА РЫНОЧНОЙ СТОИМОСТИ УЧАСТКОВ

Таблица 15

№	Собственник	Кадастровый № участка	Площадь участка (гектар)	Диапазон площади по Лейферу, кв.м.	Адрес (местонахождение) объекта	Стоимость за 1 Га, руб.	Корректировка на площадь	Скорректированная стоимость за 1 Га, руб.	Итоговая стоимость, руб.
1	ЗПИФ рентный «Земельный»	64:01:040603:20	379,50	>100	Саратовская область, Александрово-Гайский район, территория Камышковского МО, в 9 км южнее с. Камышки	265 683	1,00	265 683	100 826 825
2	ЗПИФ рентный «Земельный»	64:22:050101:18	320,00	>100	Саратовская обл., Новоузенский район, тер Горькореченское МО, в 4,5 км северо-восточнее х. Песчаный Мар	265 683	1,00	265 683	85 018 667
3	ЗПИФ рентный «Земельный»	64:22:050104:23	384,00	>100	Саратовская обл., Новоузенский район, Горькореченское МО, в 2 км юго-восточнее п. Основной	265 683	1,00	265 683	102 022 400
4	ЗПИФ рентный «Земельный»	64:22:050102:28	416,00	>100	Саратовская обл., р-н Новоузенский, Горькореченское МО, в 8 км восточнее х. Песчаный Мар	265 683	1,00	265 683	110 524 267
5	ЗПИФ рентный «Земельный»	64:22:050102:29	320,00	>100	Саратовская обл., Новоузенский район, тер Горькореченское МО, в 3,7 км севернее-восточнее пруда Бардин	265 683	1,00	265 683	85 018 667
6	ЗПИФ рентный «Земельный»	64:01:070603:16	672,00	>100	Саратовская обл., Александрово-Гайский район, территория Варфоломеевского МО, примерно в 1,5 км по направлению на восток от х. Соловки	265 683	1,00	265 683	178 539 200
7	ЗПИФ рентный «Земельный»	64:01:050403:107	432,00	>100	Саратовская область, Александрово-Гайский район, территория Варфоломеевского МО, примерно в 5,5 км по направлению на юго-запад от с. Александров Гай	265 683	1,00	265 683	114 775 200
8	ЗПИФ рентный «Земельный»	64:01:080501:8	816,00	>100	Саратовская область, Александрово-Гайский район, территория Приузенского МО, примерно в 4 км по направлению на юг от х. Жданов и на запад от х.Маркин	265 683	1,00	265 683	216 797 600
9	ЗПИФ рентный «Земельный»	64:01:080402:20	960,00	>100	Саратовская область, Александрово-Гайский район, территория Приузенского МО, между хуторами Воропаев, Жданов и Коршунов	265 683	1,00	265 683	255 056 000
10	ЗПИФ рентный «Земельный»	64:10: 160101:54	1 673,80	>100	Саратовская область, Дергачевский район, в 11 км. по направлению на юго-запад от с. Верхазовка	265 683	1,00	265 683	444 700 763
11	ЗПИФ рентный «Земельный»	64:10:160102:11	870,70	>100	Саратовская область, Дергачевский район, в 9 км. по направлению на юг от с. Верхазовка	265 683	1,00	265 683	231 330 478
12	ЗПИФ рентный «Земельный»	64:10:160102:12	406,70	>100	Саратовская область, Дергачевский район, в 5 км. по направлению на юго-восток от с. Верхазовка	265 683	1,00	265 683	108 053 412
13	ЗПИФ рентный «Земельный»	64:01:040403:103	348,00	>100	Саратовская область, Александрово-Гайский район, территория Камышковского МО, на северо-восток от	265 683	1,00	265 683	92 457 800

№	Собственник	Кадастровый № участка	Площадь участка (гектар)	Диапазон площади по Лейферу, кв.м.	Адрес (местонахождение) объекта	Стоимость за 1 Га, руб.	Корректировка на площадь	Скорректированная стоимость за 1 Га, руб.	Итоговая стоимость, руб.
					с.Камышки по северной границе земель администрации до пруда Солянка				
14	ЗПИФ рентный «Земельный»	64:01:040101:28	396,00	>100	Саратовская область, Александрово-Гайский район, территория Камышковского МО, примерно в 1 км по направлению на юг от т. Башилов, до КФХ "Восточное"	265 683	1,00	265 683	105 210 600
15	ЗПИФ рентный «Земельный»	64:01:040401:69	675,00	>100	Саратовская область, Александрово-Гайский район, территория Камышковского МО, на северо-восток от с.Камышки по северной границе земель администрации до пруда Солянка	265 683	1,00	265 683	179 336 250
16	ЗПИФ рентный «Земельный»	64:01:040101:44	396,00	>100	Саратовская область, Александрово-Гайский район, территория Камышковского МО, в 2 км северо-западнее х. Башилов	265 683	1,00	265 683	105 210 600
17	ЗПИФ рентный «Земельный»	*64:01:030301:5*	528,00	>100	Саратовская область, Александрово-Гайский район, территория Искровского МО примерно в 3,0 км по направлению на запад от т.Новый Жданов, по границе с бывшим АО "Южное" и в 3.1 км восточнее т.Кушуков	265 683	1,00	265 683	140 280 800
18	ЗПИФ рентный «Земельный»	64:01:030302:40	432,00	>100	Саратовская область, Александрово-Гайский район, территория Искровского МО примерно в 2 км по направлению на северо-восток от х.Старый Жданов	265 683	1,00	265 683	114 775 200
19	ЗПИФ рентный «Земельный»	*64:01:010601:251*	297,00	>100	Саратовская область, Александрово-Гайский район, территория Новостепновского МО, примерно в 8 км по направлению на восток от с. Луков Кордон до границы с СПК "Южный"	265 683	1,00	265 683	78 907 950
20	ЗПИФ рентный «Земельный»	*64:01:010902:58*	825,00	>100	Саратовская область, Александрово-Гайский район, территория Новостепновского МО, примерно в 6 км по направлению на юго-восток от с. Луков Кордон, до газопровода САЦ-2	265 683	1,00	265 683	219 188 750
21	ЗПИФ рентный «Земельный»	*64:01:060403:12*	288,00	>100	Саратовская область., Александрово-Гайский район, территория Новоалександровского МО, примерно в 2 км по направлению на юго-восток от т. Вишневка и в 0,5 км западнее дороги с. Ал-Гай - с.Казталовка	265 683	1,00	265 683	76 516 800
22	ЗПИФ рентный «Земельный»	*64:01:060504:9*	384,00	>100	Саратовская область, Александрово-Гайский район, территория Новоалександровского МО, примерно в 1,5 км по направлению на восток от т.Соловки и в 5,5 км юго-восточнее х.Фин-Балка	265 683	1,00	265 683	102 022 400
23	ЗПИФ рентный «Земельный»	*64:01:060302:178*	1 008,00	>100	Саратовская область., Александрово-Гайский район, территория Новоалександровского МО, примерно в 4 км по направлению на север от х.Бай-Гужа	265 683	1,00	265 683	267 808 800
24	ЗПИФ рентный «Земельный»	*64:01:060504:13*	960,00	>100	Саратовская область, Александрово-Гайский район, территория Новоалександровского МО, по границе с Республикой Казахстан, в том числе 768 га в 8 км восточнее х. Финбалка и 192 га в 6 км южнее х. Белоусов	265 683	1,00	265 683	255 056 000
25	ЗПИФ рентный «Земельный»	*64:01:060404:21*	528,00	>100	Саратовская область, Александрово-Гайский район, территория Новоалександровского МО, примерно в 0,7 км по направлению на север от т.Тюленев до автодороги с.Ал-Гай - с.Казталовка	265 683	1,00	265 683	140 280 800
26	ЗПИФ рентный	*64:01:060403:13*	480,00	>100	Саратовская область, Александрово-Гайский район,	265 683	1,00	265 683	127 528 000

№	Собственник	Кадастровый № участка	Площадь участка (гектар)	Диапазон площади по Лейферу, кв.м.	Адрес (местонахождение) объекта	Стоимость за 1 Га, руб.	Корректировка на площадь	Скорректированная стоимость за 1 Га, руб.	Итоговая стоимость, руб.
	«Земельный»				территория Новоалександровского МО примерно в 5 км по направлению на северо-восток от т. Соловки и в 5 км юго-восточнее х. Фин-Балка				
27	ЗПИФ рентный «Земельный»	64:01:020402:17	540,00	>100	Российская Федерация, Саратовская область., Александрово-Гайский район, территория Искровского МО, примерно в 3 км по направлению на юго-запад от т.Каржавин	265 683	1,00	265 683	143 469 000
28	ЗПИФ рентный «Земельный»	64:01:060404:19	384,00	>100	Российская Федерация, Саратовская область, Александрово-Гайский район, территория Новоалександровского МО, примерно в 4 км по направлению на юг от т.Вишневка, до правой стороны дороги Ал-Гай - Казталовка	265 683	1,00	265 683	102 022 400
29	ЗПИФ рентный «Земельный»	64:01:060504:8	480,00	>100	Российская Федерация, Саратовская область, Александрово-Гайский район, территория Новоалександровского МО, между т.Вишневка и дорогой с. Ал-Гай - Казталовка	265 683	1,00	265 683	127 528 000
30	ЗПИФ рентный «Земельный»	64:01:070602:7	336,00	>100	Российская Федерация, Саратовская область, Александрово-Гайский район, территория Варфоломеевского МО, на север от т. Кукбия до р. Малый Узень	265 683	1,00	265 683	89 269 600
31	ЗПИФ рентный «Земельный»	64:01:050403:104	768,00	>100	Российская Федерация, Саратовская область, Александрово-Гайский район, территория Варфоломеевского МО, на юго-восток от х. Сысоев, вдоль левой стороны дороги с. Ал Гай - х. Сысоев	265 683	1,00	265 683	204 044 800
32	ЗПИФ рентный «Земельный»	64:01:080506:8	240,00	>100	Российская Федерация, Саратовская область, Александрово-Гайский район, территория Приузенского МО, примерно в 3,5 км по направлению на юго-запад от т. Жданов, левее дороги Ал-Гай - Казталовка	265 683	1,00	265 683	63 764 000
33	ЗПИФ рентный «Земельный»	64:01:010601:250	330,00	>100	Российская Федерация, Саратовская область, Александрово-Гайский район, территория Новостепновского МО, примерно в 6 км по направлению на северо-восток от с. Луков кордон до границы с Искровским МО	265 683	1,00	265 683	87 675 500
34	ЗПИФ рентный «Земельный»	64:22:050102:27	352,81	>100	Российская Федерация, Саратовская область, Новоузенский район, тер Горькореченское МО, в 4,5 км северо-западнее пруда Бардин	265 683	1,00	265 683	93 735 631
35	ЗПИФ рентный «Земельный»	64:22:050103:15	671,99	>100	Российская Федерация, Саратовская область, Новоузенский район, в 2,5 км севернее пруда Шукеев	265 683	1,00	265 683	178 536 968
36	ЗПИФ рентный «Земельный»	64:01:040101:55	462,00	>100	Российская Федерация, Саратовская область, Александрово-Гайский район, Камышковское МО, в 7 км северо-западнее с. Камышки	265 683	1,00	265 683	122 745 700
37	ЗПИФ рентный «Земельный»	64:01:080303:19	432,00	>100	Российская Федерация, Саратовская область, Александрово-Гайский район, тер.Приузенское МО, в 3 км южнее п.Приузенский	265 683	1,00	265 683	114 775 200
38	ЗПИФ рентный «Земельный»	64:01:020301:10	270,00	>100	Российская Федерация, Саратовская область, Александрово-Гайский район, Искровское МО, в 2 км юго-западнее х. Морозов	265 683	1,00	265 683	71 734 500

№	Собственник	Кадастровый № участка	Площадь участка (гектар)	Диапазон площади по Лейферу, кв.м.	Адрес (местонахождение) объекта	Стоимость за 1 Га, руб.	Корректировка на площадь	Скорректированная стоимость за 1 Га, руб.	Итоговая стоимость, руб.
39	ЗПИФ рентный «Земельный»	64:23:000000:270	1 836,00	>100	Российская Федерация, Саратовская область, Озинский район. Ориентир с.Балаши.Участок находится примерно в 5,4 км от ориентира по направлению на юго-восток	265 683	1,00	265 683	487 794 600
40	ЗПИФ рентный «Земельный»	64:23:000000:272	380,00	>100	Российская Федерация, Саратовская область, Озинский район, в 4,2 км на юго-запад от с. Балаши	265 683	1,00	265 683	100 959 667
41	ЗПИФ рентный «Земельный»	64:23:000000:271	436,00	>100	Российская Федерация, Саратовская область, Озинский район, в 4,2 км на северо-запад от п. Белоглинный, Урожайное МО	265 683	1,00	265 683	115 837 933
42	ЗПИФ рентный «Земельный»	64:23:130101:212	880,00	>100	Российская Федерация, Саратовская область, Озинский район, примерно в 4 км на северо-запад от х. Восточный, Озерское МО	265 683	1,00	265 683	233 801 333
43	ЗПИФ рентный «Земельный»	64:01:040101:60	429,00	>100	Российская Федерация, Саратовская область, Александрово-Гайский район, тер Камышковское МО	265 683	1,00	265 683	113 978 150
44	ЗПИФ рентный «Земельный»	64:01:060503:15	288,00	>100	Российская Федерация, Саратовская область, Александрово-Гайский район, территория Новоалександровского МО, райогн бывшей т. Соловки, от т.Соловки до границы с Республикой Казахстан	265 683	1,00	265 683	76 516 800
45	ЗПИФ рентный «Земельный»	64:01:020302:15	315,00	>100	Российская Федерация, Саратовская область, Александрово-Гайский район, тер Искровское МО, в 3,5 км юго-западнее хутора Морозов	265 683	1,00	265 683	83 690 250
46	ЗПИФ рентный «Земельный»	64:01:070501:16	216,00	>100	Саратовская область, Александрово-Гайский район, Варфоломеевское МО, в 1 км юго-восточнее х. Урусов	265 683	1,00	265 683	57 387 600
47	ЗПИФ рентный «Земельный»	64:01:060402:34	240,00	>100	Саратовская область, Александрово-Гайский район, Новоалександровское МО, в 6 км южнее с. Новоалександровка	265 683	1,00	265 683	63 764 000
48	ЗПИФ рентный «Земельный»	64:01:080508:10	240,00	>100	Саратовская область, Александрово-Гайский район, Приузенское МО, в 3 км юго-западнее х. Фомин	265 683	1,00	265 683	63 764 000
49	ЗПИФ рентный «Земельный»	64:01:080507:6	192,00	>100	Саратовская область, Александрово-Гайский район, территория Приузенское МО, примерно в 3 км по направлению на северо-восток от х. Мендыгали Кудук, правая сторона дороги с. Александров-Гай - Казталовка	265 683	1,00	265 683	51 011 200
50	ЗПИФ рентный «Земельный»	64:01:040101:43	231,00	>100	Саратовская область, Александрово-Гайский район, территория Камышковского МО, примерно в 2,5 км по направлению на юго-запад от х. Старухин	265 683	1,00	265 683	61 372 850
51	ЗПИФ рентный «Земельный»	64:01:020901:12	135,00	>100	Саратовская область, Александрово-Гайский район, территория Искровского МО, примерно в 3 км по направлению на юго-восток от с. Канавка	265 683	1,00	265 683	35 867 250
52	ЗПИФ рентный «Земельный»	64:01:030301:9	192,00	>100	Саратовская область, Александрово-Гайский район, территория Искровского МО, примерно в 3 км по направлению на восток от ч. Кушуков	265 683	1,00	265 683	51 011 200
53	ЗПИФ рентный «Земельный»	64:01:050301:7	144,00	>100	Саратовская область, Александрово-Гайский район, территория Варфоломеевского МО, примерно в 2,0 км по направлению на север от т. Основной, на восток от земель КФХ "Восточное", по границе с Камышковским МО	265 683	1,00	265 683	38 258 400
54	ЗПИФ рентный «Земельный»	64:22:050103:16	128,00	>100	Саратовская область, Новоузенский район, Горькореченское МО, в 8 км севернее х.Шукеев	265 683	1,00	265 683	34 007 467
55	ЗПИФ рентный	64:01:040603:17	66,00	30-100	Саратовская область, Александрово-Гайский район,	265 683	1,06	281 624	18 587 206

№	Собственник	Кадастровый № участка	Площадь участка (гектар)	Диапазон площади по Лейферу, кв.м.	Адрес (местонахождение) объекта	Стоимость за 1 Га, руб.	Корректировка на площадь	Скорректированная стоимость за 1 Га, руб.	Итоговая стоимость, руб.
	«Земельный»				территория Камышковского МО, примерно в 1,5 км по направлению на юго-восток от х. Щеголев				
56	ЗПИФ рентный «Земельный»	64:01:030402:9	144,00	>100	Российская Федерация, Саратовская область, Александрово-Гайский район, территория Искровского МО, примерно в 1 км по направлению на юго-восток от х. Ляляев	265 683	1,00	265 683	38 258 400
57	ЗПИФ рентный «Земельный»	*64:01:060504:11*	240,00	>100	Саратовская область, Александрово-Гайский район, территория Новоалександровского МО, примерно в 4 км по направлению на юго-восток от ориентира т. Букин и в 4,5 км восточнее х. Фин-Балка	265 683	1,00	265 683	63 764 000
58	ЗПИФ рентный «Земельный»	*64:01:060404:25*	144,00	>100	Саратовская область, Александрово-Гайский район, территория Новоалександровского МО, примерно в 1 км по направлению на юг от х. Бай-Гужа	265 683	1,00	265 683	38 258 400
59	ЗПИФ рентный «Земельный»	*64:01:060404:26*	144,00	>100	Саратовская область, Александрово-Гайский район, территория Новоалександровского МО, примерно в 1,5 км по направлению на северо-запад от х. Тюленев	265 683	1,00	265 683	38 258 400
60	ЗПИФ рентный «Земельный»	64:01:030301:3	192,00	>100	Российска Федерация, Саратовская область, Александрово-Гайский район, территория Искровского МО, примерно в 2 км по направлению на восток от т. Кушуков	265 683	1,00	265 683	51 011 200
61	ЗПИФ рентный «Земельный»	64:01:080401:18	240,00	>100	Российская Федерация, Саратовская область, Александрово-Гайский район, территория Приузенское МО, севернее т. Жерпатер, левее дороги с. Ал-Гай - Казталовка	265 683	1,00	265 683	63 764 000
62	ЗПИФ рентный «Земельный»	64:22:050102:30	160,00	>100	Российская Федерация, Саратовская область, Новоузенский район, Горькореченское МО, в 2,5 км севернее пруда Башилов	265 683	1,00	265 683	42 509 333
63	ЗПИФ рентный «Земельный»	64:01:030302:51	192,00	>100	Российская Федерация, Саратовская область, Александрово-Гайский район, территория Искровское МО, в 1,5 км северо-восточнее х. Монахов	265 683	1,00	265 683	51 011 200
64	ЗПИФ рентный «Земельный»	64:01:060404:38	240,00	>100	Российская Федерация, Саратовская область, Александрово-Гайский район, Новоалександровское МО, в 5,0 км юго-восточнее х.Бай-Гужа	265 683	1,00	265 683	63 764 000
65	ЗПИФ рентный «Земельный»	64:01:050403:112	96,00	30-100	Саратовская область, Александрово-Гайский район, территория Варфоломеевского МО, в 1 км западнее х.Копылов	265 683	1,06	281 624	27 035 936
66	ЗПИФ рентный «Земельный»	64:01:060304:35	96,00	30-100	Саратовская область, Александрово-Гайский район, тер Новоалександровское МО, в 5 км южнее х. Байгужа	265 683	1,06	281 624	27 035 936
67	ЗПИФ рентный «Земельный»	64:01:060304:28	96,00	30-100	Саратовская область, Александрово-Гайский район, территория Новоалександровского МО, примерно в 1,5 км по направлению на север от х.Финбалка	265 683	1,06	281 624	27 035 936
68	ЗПИФ рентный «Земельный»	64:01:060404:33	96,00	30-100	Саратовская область, Александрово-Гайский район, территория Новоалександровского МО, в 1 км западнее х. Тюленев	265 683	1,06	281 624	27 035 936
69	ЗПИФ рентный «Земельный»	64:01:040101:54	66,00	30-100	Саратовская область, Александрово-Гайский район, Камышковское МО, в 4,5 км северо-западнее с. Камышки	265 683	1,06	281 624	18 587 206
70	ЗПИФ рентный	64:01:040601:14	66,00	30-100	Саратовская область, Александрово-Гайский район,	265 683	1,06	281 624	18 587 206

№	Собственник	Кадастровый № участка	Площадь участка (гектар)	Диапазон площади по Лейферу, кв.м.	Адрес (местонахождение) объекта	Стоимость за 1 Га, руб.	Корректировка на площадь	Скорректированная стоимость за 1 Га, руб.	Итоговая стоимость, руб.
	«Земельный»				территория Камышковского МО, в 1 км юго-западнее х. Новоселье				
71	ЗПИФ рентный «Земельный»	64:01:040601:9	66,00	30-100	Саратовская область, Александрово-Гайский район, территория Камышковского МО, примерно в 2,5 км по направлению на юг от х. Новоселье	265 683	1,06	281 624	18 587 206
72	ЗПИФ рентный «Земельный»	64:01:040101:34	66,00	30-100	Саратовская область, Александрово-Гайский район, территория Камышковского МО, примерно в 4 км по направлению на северо-запад от х. Бирюков	265 683	1,06	281 624	18 587 206
73	ЗПИФ рентный «Земельный»	64:01:040603:12	66,00	30-100	Саратовская область, Александрово-Гайский район, территория Камышковского МО, примерно в 3,5 км по направлению на северо-восток от ориентира т. Щеголев и в 1,5 км южнее т. Новостройка по границе с Бальдудиновым У.Р.	265 683	1,06	281 624	18 587 206
74	ЗПИФ рентный «Земельный»	64:01:060404:20	96,00	30-100	Саратовская область, Александрово-Гайский район, территория Новоалександровского МО, примерно в 5 км по направлению на юго-восток от т. Вишневка, правая сторона дороги "с.Ал-Гай-Казталовка"	265 683	1,06	281 624	27 035 936
75	ЗПИФ рентный «Земельный»	64:01:010801:97	99,00	30-100	Саратовская область, Александрово-Гайский район, территория Новостепновского МО, примерно в 9 км по направлению на северо-восток от села Луков Кордон, правая сторона дороги "с.Луков Кордон-с.Канавка"	265 683	1,06	281 624	27 880 809
76	ЗПИФ рентный «Земельный»	64:01:010802:49	99,00	30-100	Саратовская область, Александрово-Гайский район, территория Новостепновского МО, примерно в 7,5 км по направлению на юго-восток от с. Луков Кордон	265 683	1,06	281 624	27 880 809
77	ЗПИФ рентный «Земельный»	64:01:080304:16	96,00	30-100	Саратовская область, Александрово-Гайский район, территория Приузенского МО, примерно в 5 км по направлению на юго-восток от поселка Передовой, правый берег реки Большой Узень	265 683	1,06	281 624	27 035 936
78	ЗПИФ рентный «Земельный»	64:01:020402:20	45,00	30-100	Саратовская область, Александрово-Гайский район, территория Искровского МО, примерно в 3,7 км по направлению на юг от х. Морозов	265 683	1,06	281 624	12 637 095
79	ЗПИФ рентный «Земельный»	64:01:070603:17	144,00	>100	Саратовская область, Александрово-Гайский район, территория Варфоломеевского МО, левый берег р. Малый Узень, в 0,5 км северо-западнее х. Соловки	265 683	1,00	265 683	38 258 400
80	ЗПИФ рентный «Земельный»	64:01:080507:7	96,00	30-100	Саратовская область, Александрово-Гайский район, территория Приузенского МО, в 3 км восточнее х. Мендыгали-Кудук	265 683	1,06	281 624	27 035 936
81	ЗПИФ рентный «Земельный»	*64:01:060504:10*	96,00	30-100	Саратовская область, Александрово-Гайский район, территория Новоалександровского МО, примерно в 5 км по направлению на юго-восток от т. Фин-Балка и в 2,5 км севернее границы с Республикой Казахстан	265 683	1,06	281 624	27 035 936
82	ЗПИФ рентный «Земельный»	64:01:020601:15	135,00	>100	Российская Федерация, Саратовская область, Александрово-Гайский район, территория Искровского МО, по границе с Новоузенским районом, примерно в 4,5 км по направлению на северо-восток от т. Коржавин	265 683	1,00	265 683	35 867 250
83	ЗПИФ рентный «Земельный»	64:01:060303:22	144,00	>100	Российская Федерация, Саратовская область, Александрово-Гайский район, территория	265 683	1,00	265 683	38 258 400

№	Собственник	Кадастровый № участка	Площадь участка (гектар)	Диапазон площади по Лейферу, кв.м.	Адрес (местонахождение) объекта	Стоимость за 1 Га, руб.	Корректировка на площадь	Скорректированная стоимость за 1 Га, руб.	Итоговая стоимость, руб.
					Новоалександровского МО, примерно в 1,5 км по направлению на юг от х. Байгужа, правее дороги х. Байгужа - т. Финбалка				
84	ЗПИФ рентный «Земельный»	64:01:050502:92	144,00	>100	Российская Федерация, Саратовская область, Александрово-Гайский район, территория Приузенского МО, примерно в 3 км по направлению на запад от т. Журавлиха	265 683	1,00	265 683	38 258 400
85	ЗПИФ рентный «Земельный»	64:01:080304:17	96,00	30-100	Российская Федерация, Саратовская область, Александрово-Гайский район, территория Приузенского МО, примерно в 4,5 км по направлению на юго-восток от п. Передовой, правый берег р. Большой Узень	265 683	1,06	281 624	27 035 936
86	ЗПИФ рентный «Земельный»	64:01:060504:7	144,00	>100	Российская Федерация, Саратовская область, Александрово-Гайский район, территория Новоалександровского МО, в 4 км юго-восточнее х. Финбалка	265 683	1,00	265 683	38 258 400
87	ЗПИФ рентный «Земельный»	64:01:010301:148	132,00	>100	Российская Федерация, Саратовская область, Александрово-Гайский район, территория Новостепновского округа, примерно в 1,5 км по направлению на юго-запад от х. Новостепной	265 683	1,00	265 683	35 070 200
88	ЗПИФ рентный «Земельный»	64:01:080508:12	144,00	>100	Российская Федерация, Саратовская область, Александрово-Гайский район, территория Приузенского округа	265 683	1,00	265 683	38 258 400
89	ЗПИФ рентный «Земельный»	64:22:121603:26	64,00	30-100	Российская Федерация, Саратовская область, Новоузенский район, тер Алгайское МО, в 2 км севернее х. Старый Пиндеев	265 683	1,06	281 624	18 023 957
90	ЗПИФ рентный «Земельный»	34:23:170004:13	190,00	>100	Россия, Волгоградская обл., Палласовский район, территория Венгеловского сельского поселения, в 16 км. юго-западнее п. Венгеловка	11 940	1,00	11 940	2 268 580
91	ЗПИФ рентный «Земельный»	34:23:170004:12	1 799,00	>100	Россия, Волгоградская обл., Палласовский район, территория Венгеловского сельского поселения, в 19,5 км. западнее п. Венгеловка	11 940	1,00	11 940	21 479 867
92	ЗПИФ рентный «Земельный»	34:23:000000:7191	760,00	>100	Россия, Волгоградская обл., Палласовский район, территория Венгеловского сельского поселения, в 4,5 км. на юго-запад от п. Венгеловка	11 940	1,00	11 940	9 074 319
93	ЗПИФ рентный «Земельный»	34:23:170003:33	1 011,00	>100	Россия, Волгоградская обл., Палласовский район, территория Венгеловского сельского поселения, в 9,5 км. юго-западнее п. Венгеловка	11 940	1,00	11 940	12 071 232
94	ЗПИФ рентный «Земельный»	64:01:070501:15	672,00	>100	Российская Федерация, Саратовская область, Александрово-Гайский район, тер Варфоломеевское МО, в 3,5 км восточнее с. Варфоломеевки	265 683	1,00	265 683	178 539 200
95	ЗПИФ рентный «Земельный»	64:01:060503:9	96,00	30-100	Российская Федерация, Саратовская область, Александрово-Гайский район, территория Новоалександровского МО, примерно в 3 км по направлению на юг от т. Соловки, по границе с Республикой Казахстан, южнее перегораживающего вала	265 683	1,06	281 624	27 035 936
								Итого, руб.	**8 510 135 075**

6. СОГЛАСОВАНИЕ РЕЗУЛЬТАТОВ И ИТОГОВОЕ ЗАКЛЮЧЕНИЕ О СТОИМОСТИ ОБЪЕКТА

В связи с использованием в рамках расчета справедливой (рыночной) стоимости земельного участка только сравнительного подхода, который в условиях развитого рынка позволяет определить рыночную стоимость с допустимой степенью достоверности, в качестве значения рыночной стоимости для целей настоящего отчета использовались итоговые результаты сравнительного подхода. Для выведения итоговой величины стоимости объекта недвижимости нами не используется метод средневзвешенной оценки, в соответствии с которым результату каждого из подходов присваивается весовой коэффициент (процедура согласования результатов).

На основании проведенной оценки мы пришли к следующему заключению:

справедливая (рыночная) стоимость комплекса земельных участков, общей площадью 355 225 012 кв.м состоящего из 95 участков, расположенных по адресам: Волгоградская обл., Палласовский район; Саратовская область, Александрово-Гайский район, Новоузенский район, Озинский район, Дергачевский район.по состоянию на 30 сентября 2019 года составляет:

8 510 135 075 (Восемь миллиардов пятьсот десять миллионов сто тридцать пять тысяч семьдесят пять) рублей, в том числе:

Таблица 16

№	Кадастровый № участка	Площадь участка (гектар)	Адрес (местонахождение) объекта	Итоговая стоимость, руб.
1	64:01:040603:20	379,50	Саратовская область, Александрово-Гайский район, территория Камышковского МО, в 9 км южнее с. Камышки	100 826 825
2	64:22:050101:18	320,00	Саратовская обл., Новоузенский район, тер Горькореченское МО, в 4,5 км северо-восточнее х. Песчаный Мар	85 018 667
3	64:22:050104:23	384,00	Саратовская обл., Новоузенский район, Горькореченское МО, в 2 км юго-восточнее п. Основной	102 022 400
4	64:22:050102:28	416,00	Саратовская обл., р-н Новоузенский, Горькореченское МО, в 8 км восточнее х. Песчаный Мар	110 524 267
5	64:22:050102:29	320,00	Саратовская обл., Новоузенский район, тер Горькореченское МО, в 3,7 км севернее-восточнее пруда Бардин	85 018 667
6	64:01:070603:16	672,00	Саратовская обл., Александрово-Гайский район, территория Варфоломеевского МО, примерно в 1,5 км по направлению на восток от х. Соловки	178 539 200
7	64:01:050403:107	432,00	Саратовская область, Александрово-Гайский район, территория Варфоломеевского МО, примерно в 5,5 км по направлению на юго-запад от с. Александров Гай	114 775 200
8	64:01:080501:8	816,00	Саратовская область, Александрово-Гайский район, территория Приузенского МО, примерно в 4 км по направлению на юг от х. Жданов и на запад от х.Маркин	216 797 600
9	64:01:080402:20	960,00	Саратовская область, Александрово-Гайский район, территория Приузенского МО, между хуторами Воропаев, Жданов и Коршунов	255 056 000
10	64:10: 160101:54	1 673,80	Саратовская область, Дергачевский район, в 11 км. по направлению на юго-запад от с. Верхазовка	444 700 763
11	64:10:160102:11	870,70	Саратовская область, Дергачевский район, в 9 км. по направлению на юг от с. Верхазовка	231 330 478
12	64:10:160102:12	406,70	Саратовская область, Дергачевский район, в 5 км. по направлению на юго-восток от с. Верхазовка	108 053 412
13	64:01:040403:103	348,00	Саратовская область, Александрово-Гайский район, территория Камышковского МО, на северо-восток от с.Камышки по северной границе земель администрации до пруда Солянка	92 457 800
14	64:01:040101:28	396,00	Саратовская область, Александрово-Гайский район, территория Камышковского МО, примерно в 1 км по направлению на юг от т. Башилов, до КФХ "Восточное"	105 210 600
15	64:01:040401:69	675,00	Саратовская область, Александрово-Гайский район, территория Камышковского МО, на северо-восток от с.Камышки по северной границе земель администрации до пруда Солянка	179 336 250

№	Кадастровый № участка	Площадь участка (гектар)	Адрес (местонахождение) объекта	Итоговая стоимость, руб.
16	64:01:040101:44	396,00	Саратовская область, Александрово-Гайский район, территория Камышковского МО, в 2 км северо-западнее х. Башилов	105 210 600
17	*64:01:030301:5*	528,00	Саратовская область, Александрово-Гайский район, территория Искровского МО примерно в 3,0 км по направлению на запад от т.Новый Жданов, по границе с бывшим АО "Южное" и в 3.1 км восточнее т.Кушуков	140 280 800
18	64:01:030302:40	432,00	Саратовская область, Александрово-Гайский район, территория Искровского МО примерно в 2 км по направлению на северо-восток от х.Старый Жданов	114 775 200
19	*64:01:010601:251*	297,00	Саратовская область, Александрово-Гайский район, территория Новостепновского МО, примерно в 8 км по направлению на восток от с. Луков Кордон до границы с СПК "Южный"	78 907 950
20	*64:01:010902:58*	825,00	Саратовская область, Александрово-Гайский район, территория Новостепновского МО, примерно в 6 км по направлению на юго-восток от с. Луков Кордон, до газопровода САЦ-2	219 188 750
21	*64:01:060403:12*	288,00	Саратовская область., Александрово-Гайский район, территория Новоалександровского МО, примерно в 2 км по направлению на юго-восток от т. Вишневка и в 0,5 км западнее дороги с. Ал-Гай - с.Казталовка	76 516 800
22	*64:01:060504:9*	384,00	Саратовская область, Александрово-Гайский район, территория Новоалександровского МО, примерно в 1,5 км по направлению на восток от т.Соловки и в 5,5 км юго-восточнее х.Фин-Балка	102 022 400
23	*64:01:060302:178*	1 008,00	Саратовская область., Александрово-Гайский район, территория Новоалександровского МО, примерно в 4 км по направлению на север от х.Бай-Гужа	267 808 800
24	*64:01:060504:13*	960,00	Саратовская область, Александрово-Гайский район, территория Новоалександровского МО, по границе с Республикой Казахстан, в том числе 768 га в 8 км восточнее х. Финбалка и 192 га в 6 км южнее х. Белоусов	255 056 000
25	*64:01:060404:21*	528,00	Саратовская область, Александрово-Гайский район, территория Новоалександровского МО, примерно в 0,7 км по направлению на север от т.Тюленев до автодороги с.Ал-Гай - с.Казталовка	140 280 800
26	*64:01:060403:13*	480,00	Саратовская область, Александрово-Гайский район, территория Новоалександровского МО примерно в 5 км по направлению на северо-восток от т. Соловки и в 5 км юго-восточнее х. Фин-Балка	127 528 000
27	64:01:020402:17	540,00	Российская Федерация, Саратовская область., Александрово-Гайский район, территория Искровского МО, примерно в 3 км по направлению на юго-запад от т.Каржавин	143 469 000
28	64:01:060404:19	384,00	Российская Федерация, Саратовская область, Александрово-Гайский район, территория Новоалександровского МО, примерно в 4 км по направлению на юг от т.Вишневка, до правой стороны дороги Ал-Гай - Казталовка	102 022 400
29	64:01:060504:8	480,00	Российская Федерация, Саратовская область, Александрово-Гайский район, территория Новоалександровского МО, между т.Вишневка и дорогой с. Ал-Гай - Казталовка	127 528 000
30	64:01:070602:7	336,00	Российская Федерация, Саратовская область, Александрово-Гайский район, территория Варфоломеевского МО, на север от т. Кукбия до р. Малый Узень	89 269 600
31	64:01:050403:104	768,00	Российская Федерация, Саратовская область, Александрово-Гайский район, территория Варфоломеевского МО, на юго-восток от х. Сысоев, вдоль левой стороны дороги с. Ал Гай - х. Сысоев	204 044 800
32	64:01:080506:8	240,00	Российская Федерация, Саратовская область, Александрово-Гайский район, территория Приузенского МО, примерно в 3,5 км по направлению на юго-запад от т. Жданов, левее дороги Ал-Гай - Казталовка	63 764 000
33	64:01:010601:250	330,00	Российская Федерация, Саратовская область,	87 675 500

№	Кадастровый № участка	Площадь участка (гектар)	Адрес (местонахождение) объекта	Итоговая стоимость, руб.
			Александрово-Гайский район, территория Новостепновского МО, примерно в 6 км по направлению на северо-восток от с. Луков кордон до границы с Искровским МО	
34	64:22:050102:27	352,81	Российская Федерация, Саратовская область, Новоузенский район, тер Горькореченское МО, в 4,5 км северо-западнее пруда Бардин	93 735 631
35	64:22:050103:15	671,99	Российская Федерация, Саратовская область, Новоузенский район, в 2,5 км севернее пруда Шукеев	178 536 968
36	64:01:040101:55	462,00	Российская Федерация, Саратовская область, Александрово-Гайский район, Камышковское МО, в 7 км северо-западнее с. Камышки	122 745 700
37	64:01:080303:19	432,00	Российская Федерация, Саратовская область, Александрово-Гайский район, тер.Приузенское МО, в 3 км южнее п.Приузенский	114 775 200
38	64:01:020301:10	270,00	Российская Федерация, Саратовская область, Александрово-Гайский район, Искровское МО, в 2 км юго-западнее х. Морозов	71 734 500
39	64:23:000000:270	1 836,00	Российская Федерация, Саратовская область, Озинский район. Ориентир с.Балаши.Участок находится примерно в 5,4 км от ориентира по направлению на юго-восток	487 794 600
40	64:23:000000:272	380,00	Российская Федерация, Саратовская область, Озинский район, в 4,2 км на юго-запад от с. Балаши	100 959 667
41	64:23:000000:271	436,00	Российская Федерация, Саратовская область, Озинский район, в 4,2 км на северо-запад от п. Белоглинный, Урожайное МО	115 837 933
42	64:23:130101:212	880,00	Российская Федерация, Саратовская область, Озинский район, примерно в 4 км на северо-запад от х. Восточный, Озерское МО	233 801 333
43	64:01:040101:60	429,00	Российская Федерация, Саратовская область, Александрово-Гайский район, тер Камышковское МО	113 978 150
44	64:01:060503:15	288,00	Российская Федерация, Саратовская область, Александрово-Гайский район, территория Новоалександровского МО, райогн бывшей т. Соловки, от т.Соловки до границы с Республикой Казахстан	76 516 800
45	64:01:020302:15	315,00	Российская Федерация, Саратовская область, Александрово-Гайский район, тер Искровское МО, в 3,5 км юго-западнее хутора Морозов	83 690 250
46	64:01:070501:16	216,00	Саратовская область, Александрово-Гайский район, Варфоломеевское МО, в 1 км юго-восточнее х. Урусов	57 387 600
47	64:01:060402:34	240,00	Саратовская область, Александрово-Гайский район, Новоалександровское МО, в 6 км южнее с. Новоалександровка	63 764 000
48	64:01:080508:10	240,00	Саратовская область, Александрово-Гайский район, Приузенское МО, в 3 км юго-западнее х. Фомин	63 764 000
49	64:01:080507:6	192,00	Саратовская область, Александрово-Гайский район, территория Приузенское МО, примерно в 3 км по направлению на северо-восток от х. Мендыгали Кудук, правая сторона дороги с. Александров-Гай - Казталовка	51 011 200
50	64:01:040101:43	231,00	Саратовская область, Александрово-Гайский район, территория Камышковского МО, примерно в 2,5 км по направлению на юго-запад от х. Старухин	61 372 850
51	64:01:020901:12	135,00	Саратовская область, Александрово-Гайский район, территория Искровского МО, примерно в 3 км по направлению на юго-восток от с. Канавка	35 867 250
52	64:01:030301:9	192,00	Саратовская область, Александрово-Гайский район, территория Искровского МО, примерно в 3 км по направлению на восток от ч. Кушуков	51 011 200
53	64:01:050301:7	144,00	Саратовская область, Александрово-Гайский район, территория Варфоломеевского МО, примерно в 2,0 км по направлению на север от т. Основной, на восток от земель КФХ "Восточное", по границе с Камышковским МО	38 258 400
54	64:22:050103:16	128,00	Саратовская область, Новоузенский район, Горькореченское МО, в 8 км севернее х.Шукеев	34 007 467
55	64:01:040603:17	66,00	Саратовская область, Александрово-Гайский район, территория Камышковского МО, примерно в 1,5 км по	18 587 206

№	Кадастровый № участка	Площадь участка (гектар)	Адрес (местонахождение) объекта	Итоговая стоимость, руб.
			направлению на юго-восток от х. Щеголев	
56	64:01:030402:9	144,00	Российская Федерация, Саратовская область, Александрово-Гайский район, территория Искровского МО, примерно в 1 км по направлению на юго-восток от х. Ляляев	38 258 400
57	*64:01:060504:11*	240,00	Саратовская область, Александрово-Гайский район, территория Новоалександровского МО, примерно в 4 км по направлению на юго-восток от ориентира т. Букин и в 4,5 км восточнее х. Фин-Балка	63 764 000
58	*64:01:060404:25*	144,00	Саратовская область, Александрово-Гайский район, территория Новоалександровского МО, примерно в 1 км по направлению на юг от х. Бай-Гужа	38 258 400
59	*64:01:060404:26*	144,00	Саратовская область, Александрово-Гайский район, территория Новоалександровского МО, примерно в 1,5 км по направлению на северо-запад от х. Тюленев	38 258 400
60	64:01:030301:3	192,00	Российска Федерация, Саратовская область, Александрово-Гайский район, территория Искровского МО, примерно в 2 км по направлению на восток от т. Кушуков	51 011 200
61	64:01:080401:18	240,00	Российская Федерация, Саратовская область, Александрово-Гайский район, территория Приузенское МО, севернее т. Жерпатер, левее дороги с. Ал-Гай - Казталовка	63 764 000
62	64:22:050102:30	160,00	Российская Федерация, Саратовская область, Новоузенский район, Горькореченское МО, в 2,5 км севернее пруда Башилов	42 509 333
63	64:01:030302:51	192,00	Российская Федерация, Саратовская область, Александрово-Гайский район, территория Искровское МО, в 1,5 км северо-восточнее х. Монахов	51 011 200
64	64:01:060404:38	240,00	Российская Федерация, Саратовская область, Александрово-Гайский район, Новоалександровское МО, в 5,0 км юго-восточнее х.Бай-Гужа	63 764 000
65	64:01:050403:112	96,00	Саратовская область, Александрово-Гайский район, территория Варфоломеевского МО, в 1 км западнее х.Копылов	27 035 936
66	64:01:060304:35	96,00	Саратовская область, Александрово-Гайский район, тер Новоалександровское МО, в 5 км южнее х. Байгужа	27 035 936
67	64:01:060304:28	96,00	Саратовская область, Александрово-Гайский район, территория Новоалександровского МО, примерно в 1,5 км по направлению на север от х.Финбалка	27 035 936
68	64:01:060404:33	96,00	Саратовская область, Александрово-Гайский район, территория Новоалександровского МО, в 1 км западнее х. Тюленев	27 035 936
69	64:01:040101:54	66,00	Саратовская область, Александрово-Гайский район, Камышковское МО, в 4,5 км северо-западнее с. Камышки	18 587 206
70	64:01:040601:14	66,00	Саратовская область, Александрово-Гайский район, территория Камышковского МО, в 1 км юго-западнее х. Новоселье	18 587 206
71	64:01:040601:9	66,00	Саратовская область, Александрово-Гайский район, территория Камышковского МО, примерно в 2,5 км по направлению на юг от х. Новоселье	18 587 206
72	64:01:040101:34	66,00	Саратовская область, Александрово-Гайский район, территория Камышковского МО, примерно в 4 км по направлению на северо-запад от х. Бирюков	18 587 206
73	64:01:040603:12	66,00	Саратовская область, Александрово-Гайский район, территория Камышковского МО, примерно в 3,5 км по направлению на северо-восток от ориентира т. Щеголев и в 1,5 км южнее т. Новостройка по границе с Бальдудиновым У.Р.	18 587 206
74	64:01:060404:20	96,00	Саратовская область, Александрово-Гайский район, территория Новоалександровского МО, примерно в 5 км по направлению на юго-восток от т. Вишневка, правая сторона дороги "с.Ал-Гай-Казталовка"	27 035 936
75	64:01:010801:97	99,00	Саратовская область, Александрово-Гайский район, территория Новостепновского МО, примерно в 9 км по направлению на северо-восток от села Луков Кордон,	27 880 809

№	Кадастровый № участка	Площадь участка (гектар)	Адрес (местонахождение) объекта	Итоговая стоимость, руб.
			правая сторона дороги "с.Луков Кордон-с.Канавка"	
76	64:01:010802:49	99,00	Саратовская область, Александрово-Гайский район, территория Новостепновского МО, примерно в 7,5 км по направлению на юго-восток от с. Луков Кордон	27 880 809
77	64:01:080304:16	96,00	Саратовская область, Александрово-Гайский район, территория Приузенского МО, примерно в 5 км по направлению на юго-восток от поселка Передовой, правый берег реки Большой Узень	27 035 936
78	64:01:020402:20	45,00	Саратовская область, Александрово-Гайский район, территория Искровского МО, примерно в 3,7 км по направлению на юг от х. Морозов	12 637 095
79	64:01:070603:17	144,00	Саратовская область, Александрово-Гайский район, территория Варфоломеевского МО, левый берег р. Малый Узень, в 0,5 км северо-западнее х. Соловки	38 258 400
80	64:01:080507:7	96,00	Саратовская область, Александрово-Гайский район, территория Приузенского МО, в 3 км восточнее х. Мендыгали-Кудук	27 035 936
81	*64:01:060504:10*	96,00	Саратовская область, Александрово-Гайский район, территория Новоалександровского МО, примерно в 5 км по направлению на юго-восток от т. Фин-Балка и в 2,5 км севернее границы с Республикой Казахстан	27 035 936
82	64:01:020601:15	135,00	Российская Федерация, Саратовская область, Александрово-Гайский район, территория Искровского МО, по границе с Новоузенским районом, примерно в 4,5 км по направлению на северо-восток от т. Коржавин	35 867 250
83	64:01:060303:22	144,00	Российская Федерация, Саратовская область, Александрово-Гайский район, территория Новоалександровского МО, примерно в 1,5 км по направлению на юг от х. Байгужа, правее дороги х. Байгужа - т. Финбалка	38 258 400
84	64:01:050502:92	144,00	Российская Федерация, Саратовская область, Александрово-Гайский район, территория Приузенского МО, примерно в 3 км по направлению на запад от т. Журавлиха	38 258 400
85	64:01:080304:17	96,00	Российская Федерация, Саратовская область, Александрово-Гайский район, территория Приузенского МО, примерно в 4,5 км по направлению на юго-восток от п. Передовой, правый берег р. Большой Узень	27 035 936
86	64:01:060504:7	144,00	Российская Федерация, Саратовская область, Александрово-Гайский район, территория Новоалександровского МО, в 4 км юго-восточнее х. Финбалка	38 258 400
87	64:01:010301:148	132,00	Российская Федерация, Саратовская область, Александрово-Гайский район, территория Новостепновского округа, примерно в 1,5 км по направлению на юго-запад от х. Новостепной	35 070 200
88	64:01:080508:12	144,00	Российская Федерация, Саратовская область, Александрово-Гайский район, территория Приузенского округа	38 258 400
89	64:22:121603:26	64,00	Российская Федерация, Саратовская область, Новоузенский район, тер Алгайское МО, в 2 км севернее х. Старый Пиндеев	18 023 957
90	34:23:170004:13	190,00	Россия, Волгоградская обл., Палласовский район, территория Венгеловского сельского поселения, в 16 км. юго-западнее п. Венгеловка	2 268 580
91	34:23:170004:12	1 799,00	Россия, Волгоградская обл., Палласовский район, территория Венгеловского сельского поселения, в 19,5 км. западнее п. Венгеловка	21 479 867
92	34:23:000000:7191	760,00	Россия, Волгоградская обл., Палласовский район, территория Венгеловского сельского поселения, в 4,5 км. на юго-запад от п. Венгеловка	9 074 319
93	34:23:170003:33	1 011,00	Россия, Волгоградская обл., Палласовский район, территория Венгеловского сельского поселения, в 9,5 км. юго-западнее п. Венгеловка	12 071 232
94	64:01:070501:15	672,00	Российская Федерация, Саратовская область, Александрово-Гайский район, тер Варфоломеевское МО, в 3,5 км восточнее с. Варфоломеевки	178 539 200

№	Кадастровый № участка	Площадь участка (гектар)	Адрес (местонахождение) объекта	Итоговая стоимость, руб.
95	64:01:060503:9	96,00	Российская Федерация, Саратовская область, Александрово-Гайский район, территория Новоалександровского МО, примерно в 3 км по направлению на юг от т. Соловки, по границе с Республикой Казахстан, южнее перегораживающего вала	27 035 936

Семенова Марина Викторовна
Регистрационный №006103
в реестре ООО «РОО»

7. ЛИТЕРАТУРА, ПУБЛИЦИСТИКА, ИСПОЛЬЗОВАННАЯ ПРИ ПОДГОТОВКЕ ОТЧЕТА ОБ ОЦЕНКЕ

Нормативные документы:

- Федеральный закон РФ от 29.07.1998 г. № 135-ФЗ «Об оценочной деятельности в Российской Федерации».
- Федеральные стандарты оценки «Общие понятия оценки, подходы к оценке и требования к проведению оценки (ФСО №1)», утвержденные Приказом Минэкономразвития Фот 20.05.2015г.№ 297.
- Федеральные стандарты оценки «Цель оценки и виды стоимости (ФСО №2)», утвержденные Приказом Минэкономразвития РФ от 20.05.2015 г. № 298.
- Федеральные стандарты оценки «Требования к отчету об оценке (ФСО №3)», утвержденные Приказом Минэкономразвития РФ от 20.05.2015 г. № 299.
- Федеральный стандарт оценки (ФСО№ 7), утвержден приказом Министерства экономического развития РФ «Об утверждении федерального стандарта оценки «Оценка недвижимости(ФСО№7)» от25.09.2014№ 611.
- СВОД СТАНДАРТОВ И ПРАВИЛ РОССИЙСКОГО ОБЩЕСТВА ОЦЕНЩИКОВ (ССО РОО 2015), ССО и СНМД РОО.
- Гражданский кодекс РФ.

Методологические материалы:

- В.В. Григорьев. Оценка объектов недвижимости. ИНФРА-М.1997г.
- Генри С. Харрисон. Оценка недвижимости: Уч. Пособие/Пер. С англ. М.: РИО Мособлупрполиграфиздат, 1994. 231 с.;
- Е.П. Ким. Техническая инвентаризация зданий жилищно-гражданского назначения и оценка их стоимости. Экспертное Бюро М. 1997 г.
- The Apprasial Of Estate, AIREA, 7th Ed., Chicago IL , 1978;
- Тарасевич Е.И. Методы оценки недвижимости. С-Пб.: Технобалт, 1995. 247с.

Источники рыночной и общей информации:

- Официальный сайт Министерства Экономического Развития Российской Федерации(www.economy.gov.ru).
- Ежемесячный бюллетень информационного агентства «RWAY»;
- «Ретроспективный анализ масштабных эффектов для различных типов и местоположений нежилой недвижимости», автор Яскевич А. Е.
- «Справочник оценщика недвижимости» под редакцией Лейфера Л.А., 2018
- Аналитические материалы Интернет сайтов: cian.ru, move.ru и др.

ПРИЛОЖЕНИЕ 1
Принтскрины аналогов

roszem.ru/land/4371442/

Продам земельный участок 816.0 гектар в Александрове-Гайском районе, Саратовской области

Площадь	Цена	Цена за сотку
816.00 Га	261 120 000 Р	3 200 Р
	[illegible]	[illegible]
	[illegible]	[illegible]

Контакты

Продавец	Ирина Александровна
Телефон	[illegible]

Участок

Категория земель:	земли сельскохозяйственного назначения
Вид разрешенного использования:	ведение сельского хозяйства
Вид права:	собственность

Описание

Продается земельный участок общей площадью 816Га. Категория земель: земли сельскохозяйственного назначения. Разрешенное использование: для сельскохозяйственного производства. Саратовская область, Александрово-Гайский район, территория Приузенского МО примерно в 4 км по направлению на юг от х.Ядаков и на запад от х.Черкин

roszem.ru/land/402130/

Продам земельный участок 12800.0 соток в Новоузенском районе, Саратовской области

Площадь	Цена	Цена за сотку
12 800,00 сот.	40 320 000 Р	3 150 Р
	[illegible]	[illegible]
	[illegible]	[illegible]

Контакты

Продавец	Игорь
Телефон	+79677749186

Участок

Категория земель:	земли сельскохозяйственного назначения
Вид разрешенного использования:	ведение сельского хозяйства
Вид права:	собственность

Описание

Продается земельный участок площадью 12800 соток. Категория земель: земли сельскохозяйственного назначения, разрешенное использование: для сельскохозяйственного производства. Саратовская область, Новоузенский район, Прыкоренинское МО, в 8 км северное х. Шуваев. Имеется все правоустанавливающие документы.

roszem.ru/land/497160/

Продам земельный участок 40670.0 соток в Верхазовке с., Дергачевском районе, Саратовской области

Верхазовка с.

Площадь	Цена	Цена за сотку
40 670,00 сот.	128 110 500 Р	3 150 Р
	[illegible]	[illegible]
	[illegible]	[illegible]

Контакты

Продавец	Ольга Николаевна
Телефон	+7(925)1711682

Участок

Категория земель:	земли сельскохозяйственного назначения
Вид разрешенного использования:	ведение сельского хозяйства
Вид права:	собственность

Описание

Уважаемые господа и дамы. Вашему вниманию на продажу предлагается прекрасный земельный участок в Саратовской области. Расположение в Дергачевском районе сразу приковывает внимание многочисленных покупателей. Общая площадь участка 40670 соток. Земля сельскохозяйственного назначения и предназначена для выращивания сельскохозяйственных культур. Развитая инфраструктура района позволит вам получать отличные уровни и зарабатывать хороший доход. Дергачевский район – мечты обывателя! Звоните прямо сейчас - наши сотрудники с радостью ответят на ваши вопросы.

agroserver.ru/b/zemelnyy-massiv-220ga-zemli-selskokhozyaystvennogo-naznacheni-675625.htm

АГРОСЕРВЕР.ru

поиск товаров и услуг

НАЙТИ

например, картофель

ГЛАВНАЯ | ТОРГОВАЯ ПЛОЩАДКА | ПРОВЕРКА КОНТРАГЕНТА | РАБОТА В АПК | КАТАЛОГ AGRO TOP | ЛИЧНЫЙ КАБИНЕТ | ЕЩЁ

Главная > Товары и услуги > Земельные участки с/х назначения > Земельный массив 220га (земли сельскохозяйственного назначения) п.Звездный

Разместить объявление

Земельный массив 220га (земли сельскохозяйственного назначения) п.Звездный

НЕТ ФОТО

цена: 4 030 000 руб / комплект

Гончар Василий Дмитриевич

Николаевск, Волгоградская обл., Россия

Поздравить пастырщика

+7 (909) 380-39-93 | Отправить сообщение

Товары продавца

Земельный массив (земли сельскохозяйственного назначения), состоящий из трех участков. Два участка площадью по 44,52 га и один участок площадью 178 га. Участки расположены в 6 км севернее пос. Звездный. Расстояние до г. Волжский – 15км, до р.п. Средняя Ахтуба – 24 км. Массив является орошаемым. Полив осуществляется из Верхнепогроменской вредительной системы. Рельеф участков ровный. Участки не использовались для выращивания с/х продукции в течение 4 лет.

Участки находятся в собственности.

19 Сентября 2010 | Добавить в избранное | Пожаловаться на объявление

- Участки с/х назначения в МО от собственника
- Участки от 2 Га. МО. собственник
- Продаем землю в Московской Области - 38 тыс за гектар!

Земли с/х назначения в МО, собственник

«Земля-регион 59» работает на земельном рынке Подмосковья уже более 10 лет. Специализируемся на продаже ферм и земельных участков в Волоколамском, Шаховском, Воскресенском, Егорьевском и Орехово-Зуевском районах М.О.

ООО "ПРОДОВОЛЬСТВЕННАЯ БЕЗОПАСНОСТЬ"

+7 (495) 737-77-87 zem50.ru

Земли сельскохозяйственного назначения, 75 Га

цена: 430 000 руб / кг

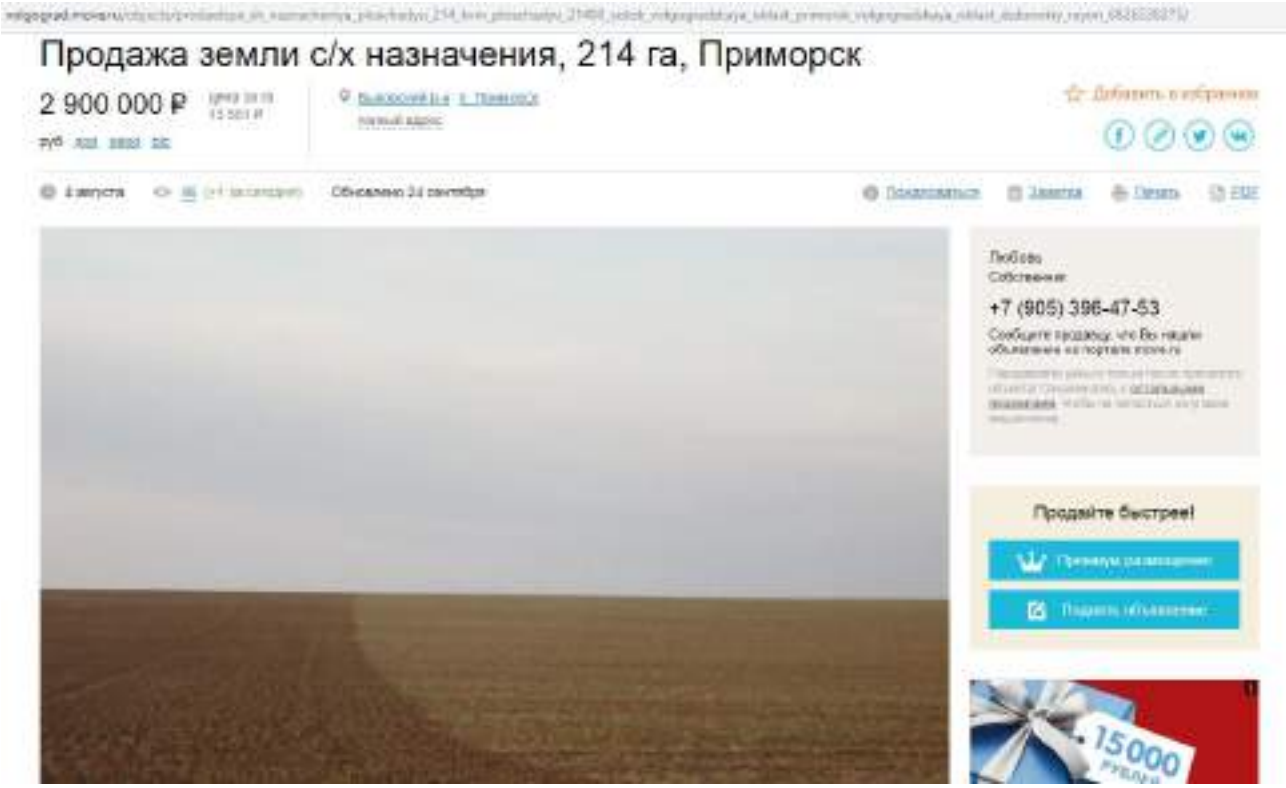
Продажа земли с/х назначения, 214 га, Приморск
2 900 000 ₽
Добавить в избранное
4 августа
Обновлено 24 сентября
Любовь
Собственник
+7 (905) 396-47-53
Продайте быстрее!
Премиум размещение
Подать объявление
15000
РУБЛЕЙ

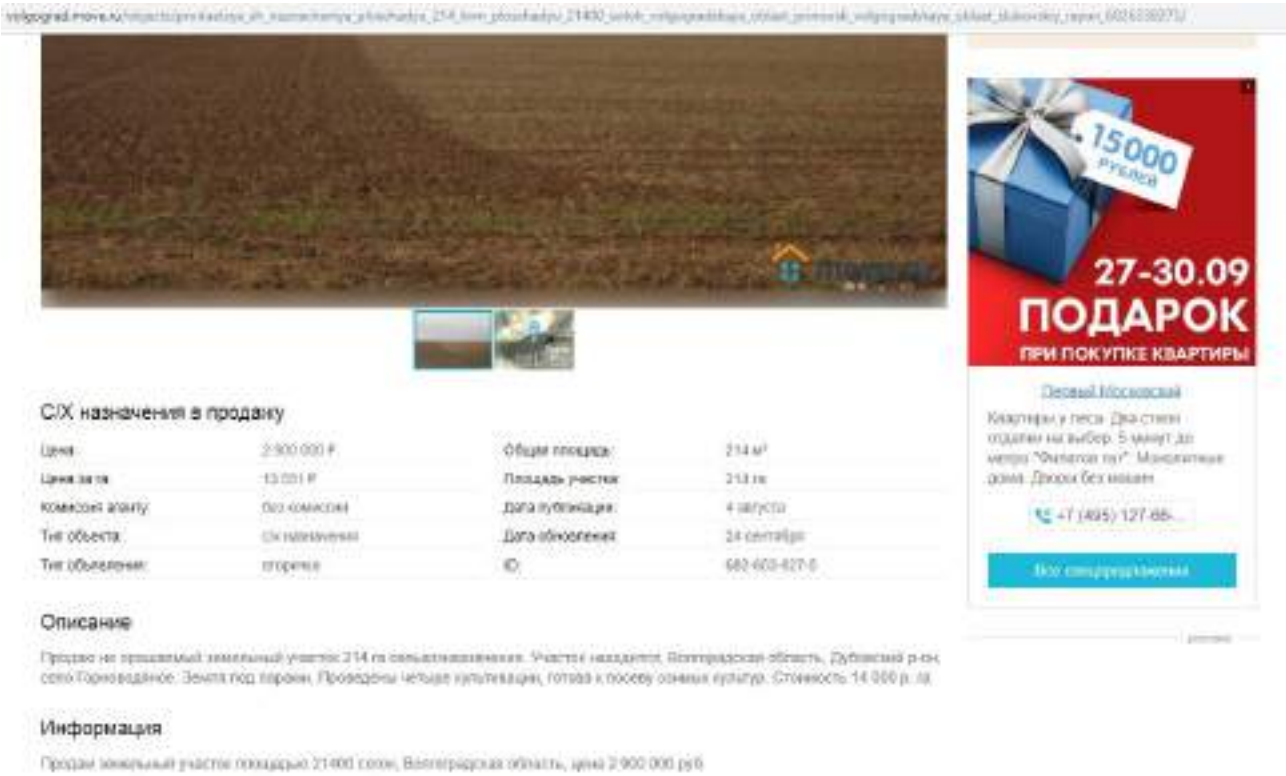
15000
РУБЛЕЙ
27-30.09
ПОДАРОК
ПРИ ПОКУПКЕ КВАРТИРЫ
Первый Московский
Все спецпредложения
С/Х назначения в продажу
Цена
2 900 000 ₽
Общая площадь
214 м²
Цена за га
13 551 ₽
Площадь участка
214 га
Комиссия агенту
без комиссии
Дата публикации
4 августа
Тип объекта
с/х назначения
Дата обновления
24 сентября
Тип объявления
сторонее
ID
682-603-827-0
Описание
Продаю не прошлый земельный участок 214 га сельхозназначения. Участок находится: Волгоградская область, Дубовский р-он, село Горноводяное. Земля под парами. Проведены четыре культивации, готова к посеву озимых культур. Стоимость 14 000 р. за
Информация
Продаю земельный участок площадью 21400 соток, Волгоградская область, цена 2 900 000 руб.

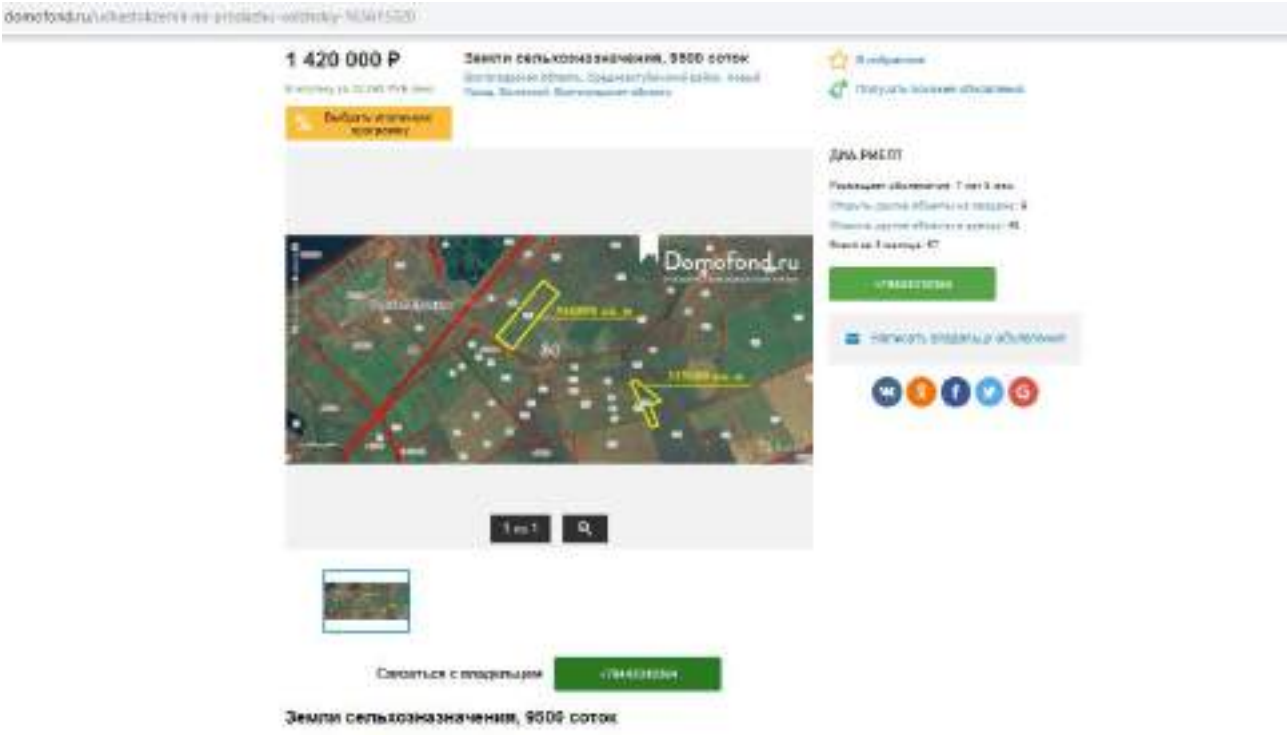
1 420 000 ₽
Земли сельхозназначения, 9500 соток
Domofond.ru
Связаться с владельцем
Земли сельхозназначения, 9500 соток

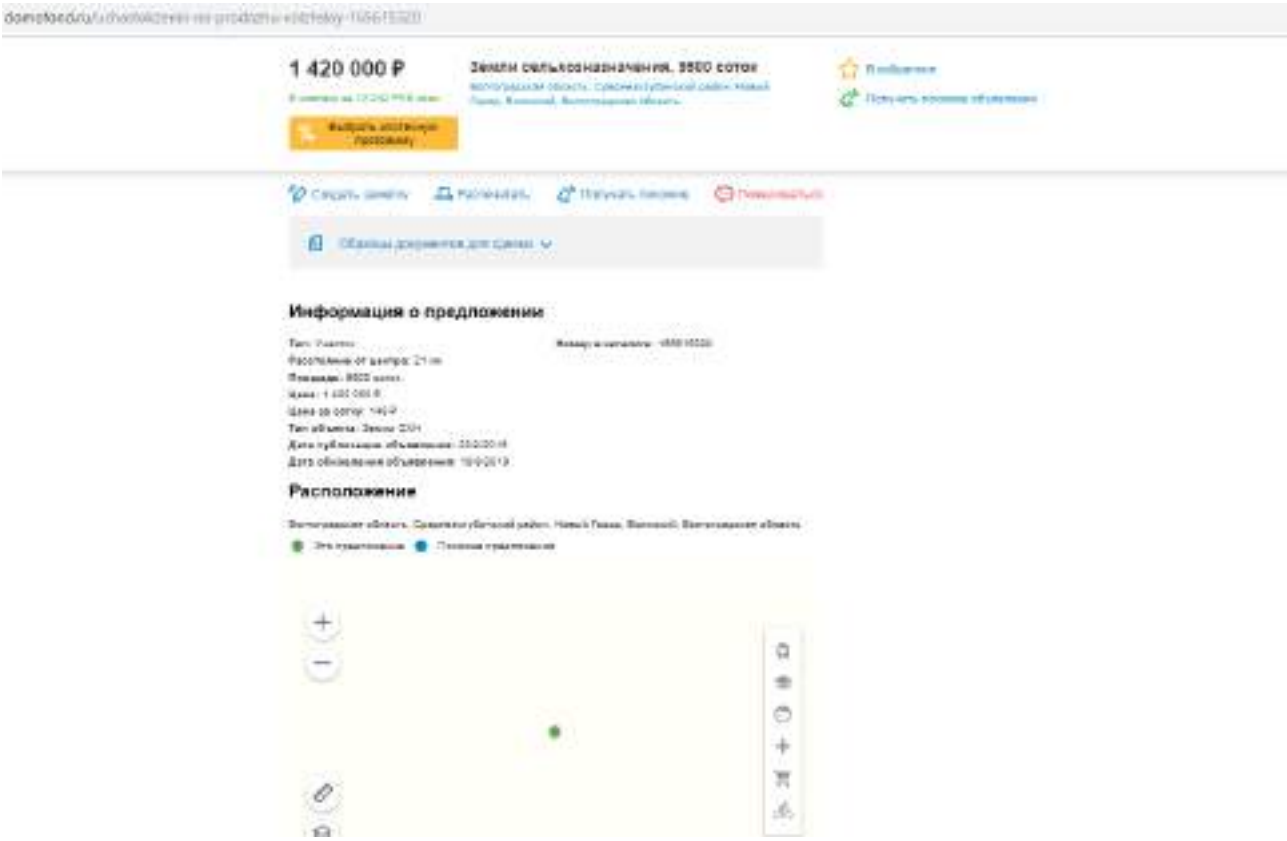
1 420 000 ₽
Земли сельхозназначения, 9500 соток
Информация о предложении
Расположение

ПРИЛОЖЕНИЕ 2
Документы на Объекты оценки

1

Выписка из Единого государственного реестра недвижимости об основных характеристиках и зарегистрированных правах на объект недвижимости

Сведения об основных характеристиках объекта недвижимости

Земельный участок вид объекта недвижимости	
Лист № Раздела 1	Всего листов раздела 1: 1 / Всего разделов: 1 / Всего листов выписки: 4
13 ноября 2018г.	
Кадастровый номер:	16:23:170001:21
Номер кадастрового квартала:	16:23:170001
Дата присвоения кадастрового номера:	17.03.2009
Ранее присвоенный государственный учетный номер:	данные отсутствуют
Адрес (местоположение):	Местоположение установлено относительно ориентира, расположенного за пределами участка. Ориентир обл. Волгоградская, р-н Палласовский, территория Новоотаевского сельского поселения, п. Виноградный. Участок находится примерно в 0,3 км. юго-западнее по отношению от ориентира. Почтовый адрес ориентира: Волгоградская область, р-н. Палласовский, п. Виноградный
Площадь, м2:	1411+/-0.04 кв. м
Кадастровая стоимость, руб.:	600000
Кадастровые номера расположенных в пределах земельного участка объектов недвижимости:	данные отсутствуют
Категория земель:	Земли сельскохозяйственного назначения
Вид разрешенного использования:	для производства сельскохозяйственной продукции
Статус записи об объекте недвижимости:	Сведения об объекте имеют ранее учтенный статус "актуальные"
Особые отметки:	данные отсутствуют
Получатель выписки:	Ковтун Юрий Николаевич (руководитель заявителя), Заявитель: Общество с ограниченной ответственностью Управляющая компания "ЛЕКАРС КАПИТАЛ" Д.У. Закрытым паевым инвестиционным фондом "Земельный", (ИНН: 1435124490)

должность уполномоченного должностного лица	подпись	инициалы, фамилия

М.П.

Вход. № 02/11/22-5
02.11.2018

7

Раздел 2

Выписка из Единого государственного реестра недвижимости об основных характеристиках и зарегистрированных правах на объект недвижимости

Сведения о зарегистрированных правах

Земельный участок вид объекта недвижимости	
Лист № Раздела 2	Всего листов раздела 2: 2 / Всего разделов: 1 / Всего листов выписки: 4
13 ноября 2018г.	
Кадастровый номер:	16:23:170001:21

1	Сведения о правообладателе(ях): 20		1.1	Закрытое паевое инвестиционное ипотечное рентное фиксированное "Земельный", основание возникновения: свидетельство о государственной регистрации фонда, выдано Управлением федеральной службы по финансовым рынкам по Волгоградской области, выдано 28.01.2004
2	Вид, номер и дата государственной регистрации права		2.1	Общая долевая собственность 16:23:000000:24:03:2011:03:046-476.2 14.03.2016 16:37:03
3	Доверительное управление		3.1	Договор доверительного управления недвижимым имуществом, № 03-457-412-472142, Выдан 29.09.2016 Акт приема-передачи недвижимого имущества, № 2, Выдан 05.10.2016 Правила доверительного управления Закрытым паевым инвестиционным рентным фиксированным "Земельный", Выдан 28.01.2004
4	Ограничение прав и обременение объекта недвижимости			
	4.1	вид:	Доверительное управление
		дата государственной регистрации:	19.10.2016 16:19:11
		номер государственной регистрации:	16:23:000000:24:03:2011:03:046-476.3
		срок, на который установлены ограничение прав и обременение объекта недвижимости:	Срок действия с 28.01.2004 до 28.01.2029
		лицо, в пользу которого установлено ограничение прав и обременение объекта недвижимости:	Общество с ограниченной ответственностью Управляющая компания "ЛЕКАРС КАПИТАЛ", ИНН: 1435124490, ОГРН: 1021401071789, контактная информация: Республика Татарстан г. Казань, ул. Маршанова, д. 14
		основание государственной регистрации:	Правила доверительного управления Закрытым паевым инвестиционным рентным фиксированным "Земельный", Выдан 28.01.2004 Договор о передаче прав и обязанностей по договору доверительного управления паевым инвестиционным фондом, № 78/06/19/0018, Выдан 11.08.2018

должность уполномоченного должностного лица	подпись	инициалы, фамилия

М.П.

7

Земельный участок			
вид объекта недвижимости			
Лист №1 Раздел 1	Всего листов раздела 2: 2	Всего разделов: 2	Всего листов выписки: 4
15 ноября 2018г.			
Кадастровый номер:	24:21:1700001:11		

1	Сведения о наличии решения об изъятии объекта недвижимости для государственных и муниципальных нужд	данные отсутствуют
2	Сведения об осуществлении государственной регистрации сделки, сроки, перед истечением срока без [illegible]	данные отсутствуют

[illegible]	[illegible]	[illegible]

М.П.

7

Раздел 1

Выписка из Единого государственного реестра недвижимости об основных характеристиках и зарегистрированных правах на объект недвижимости

Описание местоположения земельного участка

Земельный участок			
вид объекта недвижимости			
Лист №1 Раздел 1	Всего листов раздела 2: 1	Всего разделов: 2	Всего листов выписки: 4
15 ноября 2018г.			
Кадастровый номер:	24:21:1700001:11		

Описание местоположения участка

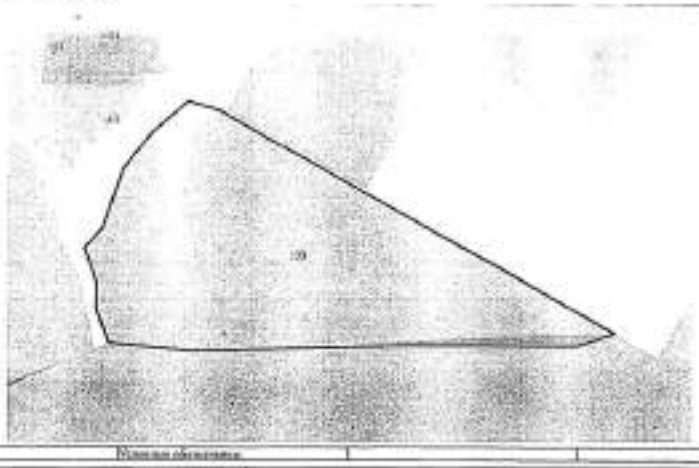

Масштаб 1:400000	Условные обозначения:		

[illegible]	[illegible]	[illegible]

М.П.

[illegible]	
[illegible]	[illegible]
[illegible]	[illegible]
[illegible]	[illegible]
[illegible]	[illegible]
[illegible]	[illegible]
[illegible]	[illegible]
[illegible]	[illegible]
[illegible]	[illegible]
[illegible]	[illegible]
[illegible]	[illegible]
[illegible]	[illegible]
[illegible]	[illegible]

[illegible]	[illegible]	[illegible]

М.П.

Вх. № [illegible] 22 - 9
22.11 [illegible]

Раздел 2

[illegible]		
[illegible]		
[illegible]		

[illegible]			1.1	[illegible]
2	[illegible]		2.1	Объект [illegible] 24:11:000[illegible]:1[illegible]/2016-166/2 [illegible]
3	Документы-основания		3.1	Выписка из [illegible] [illegible], № [illegible] [illegible] Акт приемки-передачи [illegible] [illegible], № 2, выдан [illegible] Приказ [illegible] Закрытого [illegible] фонда "Зенитный", выдан [illegible]
4	Ограничение прав и обременение объекта недвижимости			
	4.1	вид	Доверительное управление	
		дата государственной регистрации	[illegible]	
		номер государственной регистрации	[illegible]	
		срок, на который установлены ограничение прав и обременение объекта недвижимости	Срок действия с [illegible] по [illegible]	
		лицо, в пользу которого установлены ограничение прав и обременение объекта недвижимости	Общество с ограниченной ответственностью "Управляющая компания "АК БАРС КАПИТАЛ", ИНН: [illegible], ОГРН: [illegible], местонахождение: Республика Татарстан г. Казань, ул. Муштари, д. 1А	
		основание государственной регистрации	Приказ генерального директора Закрытого паевого инвестиционного розничного фонда "Зенитный", выдан [illegible] Дополнительное соглашение к договору доверительного управления [illegible] фондом, № [illegible], выдан [illegible]	

[illegible]	[illegible]	[illegible]

М.П.



Раздел 1 Лист 1

Земельный участок
вид объекта недвижимости

Лист № 1 Раздела 1	Всего листов раздела 1: 1	Всего разделов: 2	Всего листов выписки: 4

14 сентября 2016г.	
Кадастровый номер:	34:23:170004:13

Номер кадастрового квартала:	34:23:170004
Дата присвоения кадастрового номера:	17.03.2009
Ранее присвоенный государственный учетный номер:	данные отсутствуют
Адрес (местоположение):	Местоположение установлено относительно ориентира, расположенного в границах участка. Ориентир [illegible] обл. Волгоградская, р-н Городищенский, территория Вязовского сельского поселения, д. [illegible]. Почтовый адрес ориентира: Волгоградская область, р-н Городищенский, п. Поповский.
Площадь, м²:	1900000 +/- 1
Кадастровая стоимость, руб:	1140000
Кадастровые номера расположенных в пределах земельного участка объектов недвижимости:	данные отсутствуют
Категория земель:	ЗЕМЛИ СЕЛЬСКОХОЗЯЙСТВЕННОГО НАЗНАЧЕНИЯ
Разрешенное использование:	Для производства сельскохозяйственной продукции
Статус записи об объекте недвижимости:	Сведения об объекте недвижимости имеют статус "ранее учтенный"
Особые отметки:	данные отсутствуют
Получатель выписки:	Клаева Мария Константиновна (представитель заявителя), Заявитель: Общество с ограниченной ответственностью Управляющая компания "АК БАРС КАПИТАЛ" Д.У. Закрытого паевого инвестиционного рентного фонда "Земельный", ИНН: 1655128008

должность руководителя (уполномоченного должностного лица)	подпись	инициалы, фамилия

М.П.

Вход. № 82/11/22-8
22.11.2022

Раздел 1

Сведения о зарегистрированных правах

Земельный участок
вид объекта недвижимости

Лист № 1 Раздела 2	Всего листов раздела 2: 2	Всего разделов: 2	Всего листов выписки: 4

14 сентября 2016г.	
Кадастровый номер:	34:23:170004:13

1	Правообладатель (правообладатели)	1.1	Закрытое паевое инвестиционное рентное фондовое "Земельный", лицо в котором установлено на основании доверительного управления паевого инвестиционного рентного фонда в реестре инвестиционных паев в отношении данного недвижимого имущества
2	Вид, номер и дата государственной регистрации права	2.1	Общая долевая собственность 34:34:000:34:00:0041:0000:1002/2 19.10.2016 16:30:41
3	Документы-основания	3.1	Выписка из приобретения инвестиционных паев, № 407-472-472345, Выдан 28.09.2016 Акт приема-передачи инвестиционных сертификатов, № 2, Выдан 01.10.2016 Правила доверительного управления Закрытого паевого инвестиционного рентного фонда "Земельный", Выдан 26.01.2016
4	Ограничения прав и обременения объекта недвижимости		
	4.1	Вид	Ограничение (обременение)
		Дата государственной регистрации	4.10.2016 16:41:41
		Номер государственной регистрации	34-34/009-34/003/301/2016-4429
		Срок, на который установлено ограничение прав и обременение объекта недвижимости	Срок действия с 26.01.2016 по 30.01.2029
		Лицо, в пользу которого установлено ограничение прав и обременение объекта недвижимости	Общество с ограниченной ответственностью Управляющая компания "АК БАРС КАПИТАЛ", ИНН: 1655128008, ОГРН: 1021401047799, контактный адрес: Республика Татарстан, г. Казань, ул. Мусы Джалиля, д. 16А
		Основание государственной регистрации	Правила доверительного управления Закрытого паевого инвестиционного рентного фонда "Земельный", Выдан 26.01.2016 Договор о передаче прав и обязанностей по договору доверительного управления паевым инвестиционным фондом, № [illegible], Выдан 14.09.2016

должность руководителя (уполномоченного должностного лица)	подпись	инициалы, фамилия

М.П.

Земельный участок			
[illegible]			
Лист №2 Раздел 2	Всего листов раздела 2: 2	Всего разделов: 3	Всего листов выписки: 4

17 ноября 2016	
Кадастровый номер:	34:21:170004:11

5	Сведения о наличии решения об изъятии объекта недвижимости для государственных и муниципальных нужд	данные отсутствуют
6	Сведения об осуществлении государственной регистрации сделок права, ограничения права без необходимости в силу закона согласия третьего лица, органа	данные отсутствуют

[illegible]	[illegible]	[illegible]

М.П.

Раздел 3

Выписка из Единого государственного реестра недвижимости об основных характеристиках и зарегистрированных правах на объект недвижимости

Описание местоположения земельного участка

Земельный участок			
[illegible]			
Лист №3 Раздел 3	Всего листов раздела 3: 3	Всего разделов: 3	Всего листов выписки: 4

17 ноября 2016	
Кадастровый номер:	34:21:170004:11

План чертежа, схема земельного участка

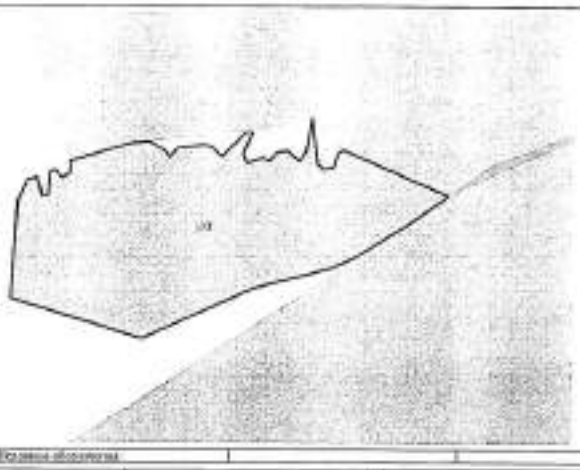

Масштаб 1:2000	Условные обозначения		

[illegible]	[illegible]	[illegible]

М.П.

ФГИС ЕГРН

полное наименование органа регистрации прав

Раздел 1

Выписка из Единого государственного реестра недвижимости об объекте недвижимости

Сведения о характеристиках объекта недвижимости

На основании запроса от 15.11.2018 г., поступившего на рассмотрение 17.11.2018 г., сообщаем, что согласно записям Единого государственного реестра недвижимости:

Земельный участок			
(вид объекта недвижимости)			
Лист № ___ Раздела 1	Всего листов раздела 1: ___	Всего разделов: ___	Всего листов выписки: ___
17.11.2018 № 99/2018/217257933			
Кадастровый номер:		**64:01:080507:6**	

Номер кадастрового квартала:	64:01:080507
Дата присвоения кадастрового номера:	14.02.2011
Ранее присвоенный государственный учетный номер:	данные отсутствуют
Адрес:	Саратовская обл, р-н Александрово-Гайский, территория Приузенского МО,в 3 км на северо-восток, от х.Мендыгали Кудук, правая сторона дороги с.Александров Гай-Калталовка
Площадь:	1920000 +/- 12124кв. м
Кадастровая стоимость, руб.:	288000
Кадастровые номера расположенных в пределах земельного участка объектов недвижимости:	данные отсутствуют
Кадастровые номера объектов недвижимости, из которых образован объект недвижимости:	64:01:000000:17
Кадастровые номера образованных объектов недвижимости:	данные отсутствуют
Сведения о включении объекта недвижимости в состав предприятия как имущественного комплекса:	

Государственный регистратор		ФГИС ЕГРН
полное наименование должности	подпись	инициалы, фамилия

М.П.

Раздел 1

Выписка из Единого государственного реестра недвижимости об объекте недвижимости

Сведения о характеристиках объекта недвижимости

Земельный участок			
(вид объекта недвижимости)			
Лист № ___ Раздела 1	Всего листов раздела 1: ___	Всего разделов: ___	Всего листов выписки: ___
17.11.2018 № 99/2018/217257933			
Кадастровый номер:		**64:01:080507:6**	

Категория земель:	
Виды разрешенного использования:	Для сельскохозяйственного производства
Сведения о кадастровом инженере:	данные отсутствуют
Сведения о лесах, водных объектах и об иных природных объектах, расположенных в пределах земельного участка:	данные отсутствуют
Сведения о том, что земельный участок полностью или частично расположен в границах зоны с особыми условиями использования территории или территории объекта культурного наследия	данные отсутствуют
Сведения о том, что земельный участок расположен в границах особой экономической зоны, территории опережающего социально-экономического развития, зоны территориального развития в Российской Федерации, игорной зоны:	данные отсутствуют
Сведения о том, что земельный участок расположен в границах особо охраняемой природной территории, охотничьих угодий, лесничеств, лесопарков:	данные отсутствуют
Сведения о результатах проведения государственного земельного надзора:	данные отсутствуют
Сведения о расположении земельного участка в границах территории, в отношении которой утвержден проект межевания территории:	данные отсутствуют

Государственный регистратор		ФГИС ЕГРН
полное наименование должности	подпись	инициалы, фамилия

М.П.

Раздел 1

Выписка из Единого государственного реестра недвижимости об объекте недвижимости

Сведения о характеристиках объекта недвижимости

Земельный участок			
(вид объекта недвижимости)			
Лист № ___ Раздела 1	Всего листов раздела 1: ___	Всего разделов: ___	Всего листов выписки: ___
17.11.2018 № 99/2018/217357933			
Кадастровый номер:		**64:01:080507:6**	

Условный номер земельного участка:	данные отсутствуют
Сведения о принятии акта и (или) заключении договора, предусматривающих предоставление в соответствии с земельным законодательством исполнительным органом государственной власти или органом местного самоуправления находящегося в государственной или муниципальной собственности земельного участка для строительства наемного дома социального использования или наемного дома коммерческого использования:	данные отсутствуют
Сведения о том, что земельный участок или земельные участки образованы на основании решения об изъятии земельного участка и (или) расположенного на нем объекта недвижимости для государственных или муниципальных нужд:	данные отсутствуют
Сведения о том, что земельный участок образован из земель или земельного участка, государственная собственность на которые не разграничена:	данные отсутствуют
Сведения о наличии земельного спора о несоответствии границ земельных участков:	данные отсутствуют
Статус записи об объекте недвижимости:	Сведения об объекте недвижимости имеют статус "актуальные"
Особые отметки:	Сведения необходимые для заполнения раздела 3.1 отсутствуют.
Получатель выписки:	Ситдиков Никита Леонидович

Государственный регистратор		ФГИС ЕГРН
полное наименование должности	подпись	инициалы, фамилия

М.П.

Раздел 2

Выписка из Единого государственного реестра недвижимости об объекте недвижимости

Сведения о зарегистрированных правах

Земельный участок				
(вид объекта недвижимости)				
Лист № ___ Раздела 2		Всего листов раздела 2: ___	Всего разделов: ___	Всего листов выписки: ___
17.11.2018 № 99/2018/217357933				
Кадастровый номер:			**64:01:080507:6**	

1.	Правообладатель (правообладатели):		1.1.	Владельцы инвестиционных паев Закрытого паевого инвестиционного рентного фонда "Земельный"
2.	Вид, номер и дата государственной регистрации права:		2.1.	Долевая собственность, № 64-64/013-64/013/027/2016-73/2 от 22.07.2016
3.	Ограничение прав и обременение объекта недвижимости:			
	3.1.1.	вид:		Доверительное управление, доверительное управление
		дата государственной регистрации:		25.10.2018
		номер государственной регистрации:		64:01:080507:6-64/013/2018-1
		срок, на который установлено ограничение прав и обременение объекта недвижимости:		с 19.03.2016 по 30.03.2029
		лицо, в пользу которого установлено ограничение прав и обременение объекта недвижимости:		Обществу с ограниченной ответственностью Управляющая компания "АК БАРС КАПИТАЛ" Д.У. Закрытым паевым инвестиционным рентным фондом "Земельный", ИНН: 1435126880
		основание государственной регистрации:		Договор о передаче прав и обязанностей по договору доверительного управления паевым инвестиционным фондом от 15.08.2018 №ПФ/150818; Правила доверительного управления Закрытым паевым инвестиционным рентным фондом "Земельный", зарегистрированные Центральным Банком Российской Федерации 03.03.2016 за № 3121
4.	Договоры участия в долевом строительстве:			не зарегистрировано
5.	Заявленные в судебном порядке права требования:			данные отсутствуют
6.	Сведения о возражении в отношении зарегистрированного права:			данные отсутствуют
7.	Сведения о наличии решения об изъятии объекта недвижимости для государственных и муниципальных нужд:			данные отсутствуют
8.	Сведения о невозможности государственной регистрации без личного участия правообладателя или его законного представителя:			
9.	Принадлежности и сведения о наличии поступивших, но не рассмотренных заявлений о проведении государственной регистрации прав (перехода,			данные отсутствуют

	прекращения права), ограничения права или обременения объекта недвижимости, сделки в отношении объекта недвижимости:	
10.	Сведения об осуществлении государственной регистрации сделки, права, ограничения права без необходимого в силу закона согласия третьего лица, органа:	данные отсутствуют
11.	Сведения о невозможности государственной регистрации перехода, прекращения, ограничения права на земельный участок из земель сельскохозяйственного назначения:	

Государственный регистратор		ФГИС ЕГРН
полное наименование должности	подпись	инициалы, фамилия

М.П.

Раздел 3

Выписка из Единого государственного реестра недвижимости об объекте недвижимости

Описание местоположения земельного участка

Земельный участок			
(вид объекта недвижимости)			
Лист № ___ Раздела 3	Всего листов раздела 3: ___	Всего разделов: ___	Всего листов выписки: ___
17.11.2018 № 99/2018/217257933			
Кадастровый номер:		**64:01:080507:6**	

План (чертеж, схема) земельного участка			
Масштаб 1: данные отсутствуют	Условные обозначения:		

Государственный регистратор		ФГИС ЕГРН
полное наименование должности	подпись	инициалы, фамилия

М.П.

Раздел 3.2

Выписка из Единого государственного реестра недвижимости об объекте недвижимости
Описание местоположения земельного участка

Земельный участок			
(вид объекта недвижимости)			
Лист № ___ Раздела 3.2	Всего листов раздела 3.2: ___	Всего разделов: ___	Всего листов выписки: ___
17.11.2018 № 99/2018/217257933			
Кадастровый номер:		**64:01:080507:6**	

Сведения о характерных точках границы земельного участка				
Система координат: МСК-64, зона 3 Зона №				
Номер точки	Координаты		Описание закрепления на местности	Средняя квадратическая погрешность определения координат характерных точек границ земельного участка, м
	X	Y		
1	2	3	4	5
1	319833.75	3265108.42	данные отсутствуют	данные отсутствуют
2	319911.3	3266851.2	данные отсутствуют	данные отсутствуют
3	319156.53	3267248.33	данные отсутствуют	данные отсутствуют
4	319052.87	3267286.39	данные отсутствуют	данные отсутствуют
5	318983.06	3264527.47	данные отсутствуют	данные отсутствуют

Государственный регистратор		ФГИС ЕГРН
полное наименование должности	подпись	инициалы, фамилия

М.П.

Раздел 4

Выписка из Единого государственного реестра недвижимости об объекте недвижимости
Сведения о частях земельного участка

Земельный участок			
(вид объекта недвижимости)			
Лист № ___ Раздела 4	Всего листов раздела 4: ___	Всего разделов: ___	Всего листов выписки: ___
17.11.2018 № 99/2018/217257933			
Кадастровый номер:		**64:01:080507:6**	

План (чертеж, схема) части земельного участка		Учетный номер части: 64:01:080507:6:1	
Масштаб 1: данные отсутствуют	Условные обозначения:		

Государственный регистратор		ФГИС ЕГРН
полное наименование должности	подпись	инициалы, фамилия

М.П.

Раздел 4.1

Выписка из Единого государственного реестра недвижимости об объекте недвижимости
Сведения о частях земельного участка

Земельный участок			
(вид объекта недвижимости)			
Лист № ___ Раздела 4.1	Всего листов раздела 4.1: ___	Всего разделов: ___	Всего листов выписки: ___
17.11.2018 № 99/2018/217257933			
Кадастровый номер:		**64:01:080507:6**	

Учетный номер части	Площадь ($м^2$)	Содержание ограничения в использовании или ограничения права на объект недвижимости или обременения объекта недвижимости
1	2	3
1	27978	, 64.01.2.34, Постановление о порядке установления охранных зон объектов электросетевого хозяйства и особых условий использования земельных участков, расположенных в границах таких зон № 160 от 24.02.2009

Государственный регистратор		ФГИС ЕГРН
полное наименование должности	подпись	инициалы, фамилия

М.П.

Раздел 4.2

Выписка из Единого государственного реестра недвижимости об объекте недвижимости
Сведения о частях земельного участка

Земельный участок			
(вид объекта недвижимости)			
Лист № ___ Раздела 4.2	Всего листов раздела 4.2: ___	Всего разделов: ___	Всего листов выписки: ___
17.11.2018 № 99/2018/217257933			
Кадастровый номер:		**64:01:080507:6**	

Сведения о характерных точках границы части (частей) земельного участка

Учетный номер части: 1

Система координат: МСК-64, зона 3
Зона №

Номер точки	Координаты, м		Описание закрепления на местности	Средняя квадратическая погрешность определения координат характерных точек границы части земельного участка, м
	X	Y		
1	2	3	4	5
6	319435.58	3264836.51	данные отсутствуют	данные отсутствуют
7	319407.87	3264817.58	данные отсутствуют	данные отсутствуют
8	319724.84	3265733.21	данные отсутствуют	данные отсутствуют
9	319881.69	3266185.93	данные отсутствуют	данные отсутствуют
10	319878.6	3266116.36	данные отсутствуют	данные отсутствуют
11	319595.24	3265297.7	данные отсутствуют	данные отсутствуют

Государственный регистратор		ФГИС ЕГРН
полное наименование должности	подпись	инициалы, фамилия

М.П.

ФГИС ЕГРН

полное наименование органа регистрации прав

Раздел 1

Выписка из Единого государственного реестра недвижимости об объекте недвижимости

Сведения о характеристиках объекта недвижимости

На основании запроса от 15.11.2018 г., поступившего на рассмотрение 17.11.2018 г., сообщаем, что согласно записям Единого государственного реестра недвижимости:

Земельный участок			
(вид объекта недвижимости)			
Лист № ___ Раздела 1	Всего листов раздела 1: ___	Всего разделов: ___	Всего листов выписки: ___
17.11.2018 № 99/2018/217317203			
Кадастровый номер:		**64:01:080507:7**	

Номер кадастрового квартала:	64:01:080507
Дата присвоения кадастрового номера:	19.05.2011
Ранее присвоенный государственный учетный номер:	данные отсутствуют
Адрес:	Саратовская обл, р-н Александрово-Гайский, тер Приузенское МО, в 3 км восточнее х.Мандыгали-Кудук
Площадь:	960000 кв. м
Кадастровая стоимость, руб.:	144000
Кадастровые номера расположенных в пределах земельного участка объектов недвижимости:	данные отсутствуют
Кадастровые номера объектов недвижимости, из которых образован объект недвижимости:	64:01:000000:17
Кадастровые номера образованных объектов недвижимости:	данные отсутствуют
Сведения о включении объекта недвижимости в состав предприятия как имущественного комплекса:	

Государственный регистратор		ФГИС ЕГРН
полное наименование должности	подпись	инициалы, фамилия

М.П.

Раздел 1

Выписка из Единого государственного реестра недвижимости об объекте недвижимости

Сведения о характеристиках объекта недвижимости

Земельный участок			
(вид объекта недвижимости)			
Лист № ___ Раздела 1	Всего листов раздела 1: ___	Всего разделов: ___	Всего листов выписки: ___
17.11.2018 № 99/2018/217317203			
Кадастровый номер:		**64:01:080507:7**	

Категория земель:	Земли сельскохозяйственного назначения
Виды разрешенного использования:	Для сельскохозяйственного производства
Сведения о кадастровом инженере:	Злобин Михаил Петрович №64-11-171, инженер общества с ограниченной ответственностью "ЦПЕЦ"
Сведения о лесах, водных объектах и об иных природных объектах, расположенных в пределах земельного участка:	данные отсутствуют
Сведения о том, что земельный участок полностью или частично расположен в границах зоны с особыми условиями использования территории или территории объекта культурного наследия	данные отсутствуют
Сведения о том, что земельный участок расположен в границах особой экономической зоны, территории опережающего социально-экономического развития, зоны территориального развития в Российской Федерации, игорной зоны:	данные отсутствуют
Сведения о том, что земельный участок расположен в границах особо охраняемой природной территории, охотничьих угодий, лесничеств, лесопарков:	данные отсутствуют
Сведения о результатах проведения государственного земельного надзора:	данные отсутствуют
Сведения о расположении земельного участка в границах территории, в отношении которой утвержден проект межевания территории:	данные отсутствуют

Государственный регистратор		ФГИС ЕГРН
полное наименование должности	подпись	инициалы, фамилия

М.П.

Выписка из Единого государственного реестра недвижимости об объекте недвижимости

Сведения о характеристиках объекта недвижимости

Земельный участок			
(вид объекта недвижимости)			
Лист № ___ Раздела 1	Всего листов раздела 1: ___	Всего разделов: ___	Всего листов выписки: ___
17.11.2018 № 99/2018/217317203			
Кадастровый номер:		**64:01:080507:7**	

Условный номер земельного участка:	данные отсутствуют
Сведения о принятии акта и (или) заключении договора, предусматривающих предоставление в соответствии с земельным законодательством исполнительным органом государственной власти или органом местного самоуправления находящегося в государственной или муниципальной собственности земельного участка для строительства наемного дома социального использования или наемного дома коммерческого использования:	данные отсутствуют
Сведения о том, что земельный участок или земельные участки образованы на основании решения об изъятии земельного участка и (или) расположенного на нем объекта недвижимости для государственных или муниципальных нужд:	данные отсутствуют
Сведения о том, что земельный участок образован из земель или земельного участка, государственная собственность на которые не разграничена:	данные отсутствуют
Сведения о наличии земельного спора о несоответствии границ земельных участков:	данные отсутствуют
Статус записи об объекте недвижимости:	Сведения об объекте недвижимости имеют статус "актуальные"
Особые отметки:	Сведения необходимые для заполнения разделов 3.1 отсутствуют. Сведения необходимые для заполнения раздела 4 отсутствуют. Сведения необходимые для заполнения раздела 4.1 отсутствуют. Сведения необходимые для заполнения разделов 4.2 отсутствуют.
Получатель выписки:	Сотдиков Никита Леонидович

Государственный регистратор		ФГИС ЕГРН
полное наименование должности	подпись	инициалы, фамилия

М.П.

Выписка из Единого государственного реестра недвижимости об объекте недвижимости
Сведения о зарегистрированных правах

Земельный участок			
(особые отметки)			
Лист № ___ Раздела 2	Всего листов раздела 2: ___	Всего разделов: ___	Всего листов выписки: ___
17.11.2018 № 99/2018/217317203			
Кадастровый номер:		**64:01:080507:7**	

1.	Правообладатель (правообладатели):		1.1.	Владельцы инвестиционных паев Закрытого паевого инвестиционного рентного фонда "Земельный"
2.	Вид, номер и дата государственной регистрации права:		2.1.	Долевая собственность, № 64-64/013-64/013/032/2016-106/2 от 19.10.2016
3.	Ограничение прав и обременение объекта недвижимости:			
	3.1.1.	вид:		Доверительное управление, доверительное управление
		дата государственной регистрации:		25.10.2018
		номер государственной регистрации:		64:01:080507:7-64/013/2018-1
		срок, на который установлено ограничение прав и обременение объекта недвижимости:		с 19.03.2016 по 30.03.2029
		лицо, в пользу которого установлено ограничение прав и обременение объекта недвижимости:		Обществу с ограниченной ответственностью Управляющая компания "АК БАРС КАПИТАЛ" Д.У. Закрытым паевым инвестиционным рентным фондом "Земельный", ИНН: 1435126880
		основание государственной регистрации:		Договор о передаче прав и обязанностей по договору доверительного управления паевым инвестиционным фондом от 15.08.2018 №ПФФ/150818; Правила доверительного управления Закрытым паевым инвестиционным рентным фондом "Земельный", зарегистрированные Центральным Банком Российской Федерации 03.03.2016 за № 3121
4.	Договоры участия в долевом строительстве:			не зарегистрировано
5.	Заявленные в судебном порядке права требования:			данные отсутствуют
6.	Сведения о возражении в отношении зарегистрированного права:			данные отсутствуют
7.	Сведения о наличии решения об изъятии объекта недвижимости для государственных и муниципальных нужд:			данные отсутствуют
8.	Сведения о невозможности государственной регистрации без личного участия правообладателя или его законного представителя:			
9.	Правопритязания и сведения о наличии поступивших, но не рассмотренных заявлений о проведении государственной регистрации права (перехода, прекращения права), ограничения права или обременения объекта недвижимости, сделки в отношении объекта недвижимости:			данные отсутствуют
10.	Сведения об осуществлении государственной регистрации сделки, права, ограничения права без необходимого в силу закона согласия третьего лица, органа:			данные отсутствуют
11.	Сведения о невозможности государственной регистрации перехода, прекращения, ограничения права на земельный участок из земель сельскохозяйственного назначения:			

Государственный регистратор		ФГИС ЕГРН
полное наименование должности	подпись	инициалы, фамилия

М.П.

Раздел 3

Выписка из Единого государственного реестра недвижимости об объекте недвижимости
Описание местоположения земельного участка

Земельный участок			
(вид объекта недвижимости)			
Лист № ___ Раздела 3	Всего листов раздела 3: ___	Всего разделов: ___	Всего листов выписки: ___
17.11.2018 № 99/2018/217317203			
Кадастровый номер:		**64:01:080507:7**	

План (чертеж, схема) земельного участка			
Масштаб 1: данные отсутствуют	Условные обозначения:		

Государственный регистратор		ФГИС ЕГРН
(полное наименование должности	подпись	инициалы, фамилия

М.П.

Раздел 3.2

Выписка из Единого государственного реестра недвижимости об объекте недвижимости
Описание местоположения земельного участка

Земельный участок			
(вид объекта недвижимости)			
Лист № ___ Раздела 3.2	Всего листов раздела 3.2: ___	Всего разделов: ___	Всего листов выписки: ___
17.11.2018 № 99/2018/217317203			
Кадастровый номер:		**64:01:080507:7**	

Сведения о характерных точках границы земельного участка
Система координат: МСК-64, зона 3
Зона №

Номер точки	Координаты		Описание закрепления на местности	Средняя квадратическая погрешность определения координат характерных точек границ земельного участка, м
	X	Y		
1	2	3	4	5
1	318583.06	3260527.47	данные отсутствуют	0.3
2	318652.87	3267286.39	данные отсутствуют	0.3
3	318644.57	3267446.38	данные отсутствуют	0.3
4	318645.55	3265106.21	данные отсутствуют	0.3

Государственный регистратор		ФГИС ЕГРН
полное наименование должности	подпись	инициалы, фамилия

М.П.

ФГИС ЕГРН

полное наименование органа регистрации прав

Раздел 1

Выписка из Единого государственного реестра недвижимости об объекте недвижимости

Сведения о характеристиках объекта недвижимости

На основании запроса от 15.11.2018 г., поступившего на рассмотрение 16.11.2018 г., сообщаем, что согласно записям Единого государственного реестра недвижимости:

Земельный участок			
(вид объекта недвижимости)			
Лист № ___ Раздела 1	Всего листов раздела 1: ___	Всего разделов: ___	Всего листов выписки: ___
16.11.2018 № 99/2018/217138216			
Кадастровый номер:		**64:01:060504:8**	

Номер кадастрового квартала:	64:01:060504
Дата присвоения кадастрового номера:	04.03.2009
Ранее присвоенный государственный учетный номер:	данные отсутствуют
Адрес:	обл. Саратовская, р-н Александрово-Гайский, территория Новоалександровского МО, между т.Вишневка и дорогой с.Ал-Гай-Калталовка
Площадь:	4800000 кв. м
Кадастровая стоимость, руб.:	864000
Кадастровые номера расположенных в пределах земельного участка объектов недвижимости:	данные отсутствуют
Кадастровые номера объектов недвижимости, из которых образован объект недвижимости:	64:01:060504:5
Кадастровые номера образованных объектов недвижимости:	данные отсутствуют
Сведения о включении объекта недвижимости в состав предприятия как имущественного комплекса:	

Государственный регистратор		ФГИС ЕГРН
полное наименование должности	подпись	инициалы, фамилия

М.П.

Раздел 1

Выписка из Единого государственного реестра недвижимости об объекте недвижимости

Сведения о характеристиках объекта недвижимости

Земельный участок			
(вид объекта недвижимости)			
Лист № ___ Раздела 1	Всего листов раздела 1: ___	Всего разделов: ___	Всего листов выписки: ___
16.11.2018 № 99/2018/217138216			
Кадастровый номер:		**64:01:060504:8**	

Категория земель:	
Виды разрешенного использования:	Для сельскохозяйственного производства
Сведения о кадастровом инженере:	данные отсутствуют
Сведения о лесах, водных объектах и об иных природных объектах, расположенных в пределах земельного участка:	данные отсутствуют
Сведения о том, что земельный участок полностью или частично расположен в границах зоны с особыми условиями использования территории или территории объекта культурного наследия	данные отсутствуют
Сведения о том, что земельный участок расположен в границах особой экономической зоны, территории опережающего социально-экономического развития, зоны территориального развития в Российской Федерации, игорной зоны:	данные отсутствуют
Сведения о том, что земельный участок расположен в границах особо охраняемой природной территории, охотничьих угодий, лесничеств, лесопарков:	данные отсутствуют
Сведения о результатах проведения государственного земельного надзора:	данные отсутствуют
Сведения о расположении земельного участка в границах территории, в отношении которой утвержден проект межевания территории:	данные отсутствуют

Государственный регистратор		ФГИС ЕГРН
полное наименование должности	подпись	инициалы, фамилия

М.П.

Выписка из Единого государственного реестра недвижимости об объекте недвижимости

Сведения о характеристиках объекта недвижимости

Земельный участок			
(вид объекта недвижимости)			
Лист № ___ Раздела 1	Всего листов раздела 1: ___	Всего разделов: ___	Всего листов выписки: ___
16.11.2018 № 99/2018/217138216			
Кадастровый номер:		**64:01:060504:8**	

Условный номер земельного участка:	данные отсутствуют
Сведения о принятии акта и (или) заключении договора, предусматривающих предоставление в соответствии с земельным законодательством исполнительным органом государственной власти или органом местного самоуправления находящегося в государственной или муниципальной собственности земельного участка для строительства наемного дома социального использования или наемного дома коммерческого использования:	данные отсутствуют
Сведения о том, что земельный участок или земельные участки образованы на основании решения об изъятии земельного участка и (или) расположенного на нем объекта недвижимости для государственных или муниципальных нужд:	данные отсутствуют
Сведения о том, что земельный участок образован из земель или земельного участка, государственная собственность на которые не разграничена:	данные отсутствуют
Сведения о наличии земельного спора о несоответствии границ земельных участков:	данные отсутствуют
Статус записи об объекте недвижимости:	Сведения об объекте недвижимости имеют статус "актуальные"
Особые отметки:	Сведения необходимые для заполнения разделов 3.1 отсутствуют. Сведения необходимые для заполнения раздела 4 отсутствуют. Сведения необходимые для заполнения раздела 4.1 отсутствуют. Сведения необходимые для заполнения разделов 4.2 отсутствуют.
Получатель выписки:	Сотдиков Никита Леонидович

Государственный регистратор		ФГИС ЕГРН
полное наименование должности	подпись	инициалы, фамилия

М.П.

Выписка из Единого государственного реестра недвижимости об объекте недвижимости
Сведения о зарегистрированных правах

Земельный участок			
(вид объекта недвижимости)			
Лист № ___ Раздела 2	Всего листов раздела 2: ___	Всего разделов: ___	Всего листов выписки: ___
16.11.2018 № 99/2018/217138216			
Кадастровый номер:		**64:01:060504:8**	

1.	Правообладатель (правообладатели):		1.1.	Владельцы инвестиционных паев Закрытого паевого инвестиционного рентного фонда "Земельный"
2.	Вид, номер и дата государственной регистрации права:		2.1.	Долевая собственность, № 64-64/013-64/013/027/2016-50/2 от 21.07.2016
3.	Ограничение прав и обременение объекта недвижимости:			
	3.1.1.	вид:		Доверительное управление, доверительное управление
		дата государственной регистрации:		25.10.2018
		номер государственной регистрации:		64:01:060504:8-64/013/2018-1
		срок, на который установлено ограничение прав и обременение объекта недвижимости:		с 19.03.2016 по 30.03.2029
		лицо, в пользу которого установлено ограничение прав и обременение объекта недвижимости:		Обществу с ограниченной ответственностью Управляющая компания "АК БАРС КАПИТАЛ" Д.У. Закрытым паевым инвестиционным рентным фондом "Земельный", ИНН: 1435126880
		основание государственной регистрации:		Договор о передаче прав и обязанностей по договору доверительного управления паевым инвестиционным фондом от 15.08.2018 №ПФФ/150818; Правила доверительного управления Закрытым паевым инвестиционным рентным фондом "Земельный", зарегистрированные Центральным Банком Российской Федерации 03.03.2016 за № 3121
4.	Договоры участия в долевом строительстве:			не зарегистрировано
5.	Заявленные в судебном порядке права требования:			данные отсутствуют
6.	Сведения о возражении в отношении зарегистрированного права:			данные отсутствуют
7.	Сведения о наличии решения об изъятии объекта недвижимости для государственных и муниципальных нужд:			данные отсутствуют
8.	Сведения о невозможности государственной регистрации без личного участия правообладателя или его законного представителя:			
9.	Правопритязания и сведения о наличии поступивших, но не рассмотренных заявлений о проведении государственной регистрации права (перехода, прекращения права), ограничения права или обременения объекта недвижимости, сделки в отношении объекта недвижимости:			данные отсутствуют
10.	Сведения об осуществлении государственной регистрации сделки, права, ограничения права без необходимого в силу закона согласия третьего лица, органа:			данные отсутствуют
11.	Сведения о невозможности государственной регистрации перехода, прекращения, ограничения права на земельный участок из земель сельскохозяйственного назначения:			

Государственный регистратор		ФГИС ЕГРН
полное наименование должности	подпись	инициалы, фамилия

М.П.

Раздел 3

Выписка из Единого государственного реестра недвижимости об объекте недвижимости
Описание местоположения земельного участка

Земельный участок			
(вид объекта недвижимости)			
Лист № ___ Раздела 3	Всего листов раздела 3: ___	Всего разделов: ___	Всего листов выписки: ___
16.11.2018 № 99/2018/217138216			
Кадастровый номер:		**64:01:060504:8**	

План (чертеж, схема) земельного участка			
Масштаб 1: данные отсутствуют	Условные обозначения:		

Государственный регистратор		ФГИС ЕГРН
(полное наименование должности	подпись	инициалы, фамилия

М.П.

Раздел 3.2

Выписка из Единого государственного реестра недвижимости об объекте недвижимости
Описание местоположения земельного участка

Земельный участок			
(вид объекта недвижимости)			
Лист № ___ Раздела 3.2	Всего листов раздела 3.2: ___	Всего разделов: ___	Всего листов выписки: ___
16.11.2018 № 99/2018/217138216			
Кадастровый номер:		**64:01:060504:8**	

Сведения о характерных точках границы земельного участка
Система координат: МСК-64, зона 3
Зона №

Номер точки	Координаты		Описание закрепления на местности	Средняя квадратическая погрешность определения координат характерных точек границ земельного участка, м
	X	Y		
1	2	3	4	5
1	312335.29	3259773.74	данные отсутствуют	данные отсутствуют
2	314469.39	3259735.87	данные отсутствуют	данные отсутствуют
3	314557	3261939.4	данные отсутствуют	данные отсутствуют
4	312400.72	3262041.69	данные отсутствуют	данные отсутствуют

Государственный регистратор		ФГИС ЕГРН
полное наименование должности	подпись	инициалы, фамилия

М.П.

ФГИС ЕГРН

полное наименование органа регистрации прав

Раздел 1

Выписка из Единого государственного реестра недвижимости об объекте недвижимости

Сведения о характеристиках объекта недвижимости

На основании запроса от 15.11.2018 г., поступившего на рассмотрение 16.11.2018 г., сообщаем, что согласно записям Единого государственного реестра недвижимости:

Земельный участок			
(вид объекта недвижимости)			
Лист № ___ Раздела 1	Всего листов раздела 1: ___	Всего разделов: ___	Всего листов выписки: ___
16.11.2018 № 99/2018/217131395			
Кадастровый номер:		**64:01:030402:9**	

Номер кадастрового квартала:	64:01:030402
Дата присвоения кадастрового номера:	18.01.2011
Ранее присвоенный государственный учетный номер:	данные отсутствуют
Адрес:	Саратовская обл, р-н Александрово-Гайский, тер Искровское МО, на расстоянии 1 км юго-восточнее х.Лиман
Площадь:	1440000 кв. м
Кадастровая стоимость, руб.:	216000
Кадастровые номера расположенных в пределах земельного участка объектов недвижимости:	данные отсутствуют
Кадастровые номера объектов недвижимости, из которых образован объект недвижимости:	64:01:000000:19
Кадастровые номера образованных объектов недвижимости:	данные отсутствуют
Сведения о включении объекта недвижимости в состав предприятия как имущественного комплекса:	

Государственный регистратор		ФГИС ЕГРН
полное наименование должности	подпись	инициалы, фамилия

М.П.

Раздел 1

Выписка из Единого государственного реестра недвижимости об объекте недвижимости

Сведения о характеристиках объекта недвижимости

Земельный участок			
(вид объекта недвижимости)			
Лист № ___ Раздела 1	Всего листов раздела 1: ___	Всего разделов: ___	Всего листов выписки: ___
16.11.2018 № 99/2018/217131395			
Кадастровый номер:		**64:01:030402:9**	

Категория земель:	Земли сельскохозяйственного назначения
Виды разрешенного использования:	Для сельскохозяйственного производства
Сведения о кадастровом инженере:	данные отсутствуют
Сведения о лесах, водных объектах и об иных природных объектах, расположенных в пределах земельного участка:	данные отсутствуют
Сведения о том, что земельный участок полностью или частично расположен в границах зоны с особыми условиями использования территории или территории объекта культурного наследия	данные отсутствуют
Сведения о том, что земельный участок расположен в границах особой экономической зоны, территории опережающего социально-экономического развития, зоны территориального развития в Российской Федерации, игорной зоны:	данные отсутствуют
Сведения о том, что земельный участок расположен в границах особо охраняемой природной территории, охотничьих угодий, лесничества, лесопарков:	данные отсутствуют
Сведения о результатах проведения государственного земельного надзора:	данные отсутствуют
Сведения о расположении земельного участка в границах территории, в отношении которой утвержден проект межевания территории:	данные отсутствуют

Государственный регистратор		ФГИС ЕГРН
полное наименование должности	подпись	инициалы, фамилия

М.П.

Раздел 1

Выписка из Единого государственного реестра недвижимости об объекте недвижимости

Сведения о характеристиках объекта недвижимости

Земельный участок			
(вид объекта недвижимости)			
Лист № ___ Раздела 1	Всего листов раздела 1: ___	Всего разделов: ___	Всего листов выписки: ___
16.11.2018 № 99/2018/217131395			
Кадастровый номер:		**64:01:030402:9**	

Условный номер земельного участка:	данные отсутствуют
Сведения о принятии акта и (или) заключении договора, предусматривающих предоставление в соответствии с земельным законодательством исполнительным органом государственной власти или органом местного самоуправления находящегося в государственной или муниципальной собственности земельного участка для строительства наемного дома социального использования или наемного дома коммерческого использования:	данные отсутствуют
Сведения о том, что земельный участок или земельные участки образованы на основании решения об изъятии земельного участка и (или) расположенного на нем объекта недвижимости для государственных или муниципальных нужд:	данные отсутствуют
Сведения о том, что земельный участок образован из земель или земельного участка, государственная собственность на которые не разграничена:	данные отсутствуют
Сведения о наличии земельного спора о несоответствии границ земельных участков:	данные отсутствуют
Статус записи об объекте недвижимости:	Сведения об объекте недвижимости имеют статус "актуальные"
Особые отметки:	Сведения необходимые для заполнения раздела 3.1 отсутствуют.
Получатель выписки:	Ситдиков Никита Леонидович

Государственный регистратор		ФГИС ЕГРН
полное наименование должности	подпись	инициалы, фамилия

М.П.

Раздел 2

Выписка из Единого государственного реестра недвижимости об объекте недвижимости

Сведения о зарегистрированных правах

Земельный участок			
(вид объекта недвижимости)			
Лист № ___ Раздела 2	Всего листов раздела 2: ___	Всего разделов: ___	Всего листов выписки: ___
16.11.2018 № 99/2018/217131395			
Кадастровый номер:		**64:01:030402:9**	

1.	Правообладатель (правообладатели):	1.1.	Владельцы инвестиционных паев Закрытого паевого инвестиционного рентного фонда "Земельный"
2.	Вид, номер и дата государственной регистрации права:	2.1.	Долевая собственность, № 64-64/013-64/013/027/2016-80/2 от 22.07.2016
3.	Ограничение прав и обременение объекта недвижимости:		
	3.1.1. вид:		Доверительное управление, доверительное управление
	дата государственной регистрации:		23.10.2018
	номер государственной регистрации:		64:01:030402:9-64/013/2018-1
	срок, на который установлено ограничение прав и обременение объекта недвижимости:		с 19.03.2016 по 30.03.2029
	лицо, в пользу которого установлено ограничение прав и обременение объекта недвижимости:		Обществу с ограниченной ответственностью Управляющая компания "АК БАРС КАПИТАЛ" Д.У. Закрытым паевым инвестиционным рентным фондом "Земельный", ИНН: 1435126880
	основание государственной регистрации:		Договор о передаче прав и обязанностей по договору доверительного управления паевым инвестиционным фондом от 15.08.2018 №ПФ/150818; Правила доверительного управления Закрытым паевым инвестиционным рентным фондом "Земельный", зарегистрированные Центральным Банком Российской Федерации 03.03.2016 за № 3121
4.	Договоры участия в долевом строительстве:		не зарегистрировано
5.	Заявленные в судебном порядке права требования:		данные отсутствуют
6.	Сведения о возражении в отношении зарегистрированного права:		данные отсутствуют
7.	Сведения о наличии решения об изъятии объекта недвижимости для государственных и муниципальных нужд:		данные отсутствуют
8.	Сведения о невозможности государственной регистрации без личного участия правообладателя или его законного представителя:		
9.	Правопритязания и сведения о наличии поступивших, но не рассмотренных заявлений о проведении государственной регистрации прав (перехода,		данные отсутствуют

	прекращения права), ограничения права или обременения объекта недвижимости, сделки в отношении объекта недвижимости:	
10.	Сведения об осуществлении государственной регистрации сделки, права, ограничения права без необходимого в силу закона согласия третьего лица, органа:	данные отсутствуют
11.	Сведения о невозможности государственной регистрации перехода, прекращения, ограничения права на земельный участок из земель сельскохозяйственного назначения:	

Государственный регистратор		ФГИС ЕГРН
полное наименование должности	подпись	инициалы, фамилия

М.П.

Раздел 3

Выписка из Единого государственного реестра недвижимости об объекте недвижимости

Описание местоположения земельного участка

Земельный участок			
(вид объекта недвижимости)			
Лист № ___ Раздела 3	Всего листов раздела 3: ___	Всего разделов: ___	Всего листов выписки: ___
16.11.2018 № 99/2018/217131395			
Кадастровый номер:		**64:01:030402:9**	

План (чертеж, схема) земельного участка			
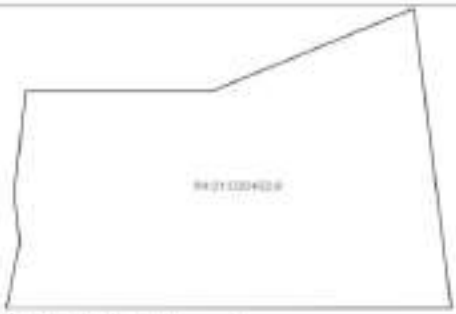			
Масштаб 1: данные отсутствуют	Условные обозначения:		

Государственный регистратор		ФГИС ЕГРН
полное наименование должности	подпись	инициалы, фамилия

М.П.

Раздел 3.2

Выписка из Единого государственного реестра недвижимости об объекте недвижимости
Описание местоположения земельного участка

Земельный участок			
(вид объекта недвижимости)			
Лист № ___ Раздела 3.2	Всего листов раздела 3.2: ___	Всего разделов: ___	Всего листов выписки: ___
16.11.2018 № 99/2018/217131395			
Кадастровый номер:		**64:01:030402:9**	

Сведения о характерных точках границы земельного участка

Система координат: МСК-64, зона 3
Зона №

Номер точки	Координаты		Описание закрепления на местности	Средняя квадратическая погрешность определения координат характерных точек границ земельного участка, м
	X	Y		
1	2	3	4	5
1	354770.5	3275814.17	данные отсутствуют	0.3
2	355024.5	3275867.17	данные отсутствуют	0.3
3	355213.53	3275845.55	данные отсутствуют	0.3
4	355602.52	3275889.64	данные отсутствуют	0.3
5	355602.52	3276594.87	данные отсутствуют	0.3
6	355917.48	3277358.3	данные отсутствуют	0.3
7	354773.5	3277580.17	данные отсутствуют	0.3

Государственный регистратор		ФГИС ЕГРН
полное наименование должности	подпись	инициалы, фамилия

М.П.

Раздел 4

Выписка из Единого государственного реестра недвижимости об объекте недвижимости
Сведения о частях земельного участка

Земельный участок			
(вид объекта недвижимости)			
Лист № ___ Раздела 4	Всего листов раздела 4: ___	Всего разделов: ___	Всего листов выписки: ___
16.11.2018 № 99/2018/217131395			
Кадастровый номер:		**64:01:030402:9**	

План (чертеж, схема) части земельного участка	Учетный номер части: **64:01:030402:9/1**



Масштаб 1: данные отсутствуют	Условные обозначения:		

Государственный регистратор		ФГИС ЕГРН
полное наименование должности	подпись	инициалы, фамилия

М.П.

Раздел 4.1

Выписка из Единого государственного реестра недвижимости об объекте недвижимости
Сведения о частях земельного участка

Земельный участок			
(вид объекта недвижимости)			
Лист № ___ Раздела 4.1	Всего листов раздела 4.1: ___	Всего разделов: ___	Всего листов выписки: ___
16.11.2018 № 99/2018/217131395			
Кадастровый номер:		**64:01:030402:9**	

Учетный номер части	Площадь ($м^2$)	Содержание ограничения в использовании или ограничения права на объект недвижимости или обременения объекта недвижимости
1	2	3
1	178	Ограничения прав на земельный участок, предусмотренные статьями 56, 56.1 Земельного кодекса Российской Федерации, 64.01.2.27, Постановление о порядке установления охранных зон объектов электросетевого хозяйства и особых условий использования земельных участков, расположенных в границах таких зон № 160 от 24.02.2009

Государственный регистратор		ФГИС ЕГРН
полное наименование должности	подпись	инициалы, фамилия

М.П.

Раздел 4.2

Выписка из Единого государственного реестра недвижимости об объекте недвижимости
Сведения о частях земельного участка

Земельный участок			
(вид объекта недвижимости)			
Лист № ___ Раздела 4.2	Всего листов раздела 4.2: ___	Всего разделов: ___	Всего листов выписки: ___
16.11.2018 № 99/2018/217131395			
Кадастровый номер:		**64:01:030402:9**	

Сведения о характерных точках границы части (частей) земельного участка

Учетный номер части: 1

Система координат: МСК-64, зона 3
Зона №

Номер точки	Координаты, м		Описание закрепления на местности	Средняя квадратическая погрешность определения координат характерных точек границы части земельного участка, м
	X	Y		
1	2	3	4	5
8	355447.11	3275872.02	данные отсутствуют	данные отсутствуют
9	355443.12	3275871.57	данные отсутствуют	данные отсутствуют
10	355442.87	3275888.06	данные отсутствуют	данные отсутствуют
11	355441.37	3275916.12	данные отсутствуют	данные отсутствуют
12	355445.35	3275916.29	данные отсутствуют	данные отсутствуют
13	355446.87	3275888.2	данные отсутствуют	данные отсутствуют

Государственный регистратор		ФГИС ЕГРН
полное наименование должности	подпись	инициалы, фамилия

М.П.

ФГИС ЕГРН

полное наименование органа регистрации прав

Раздел 1

Выписка из Единого государственного реестра недвижимости об объекте недвижимости

Сведения о характеристиках объекта недвижимости

На основании запроса от 15.11.2018 г., поступившего на рассмотрение 16.11.2018 г., сообщаем, что согласно записям Единого государственного реестра недвижимости:

Земельный участок			
(вид объекта недвижимости)			
Лист № ___ Раздела 1	Всего листов раздела 1: ___	Всего разделов: ___	Всего листов выписки: ___
16.11.2018 № 99/2018/217126756			
Кадастровый номер:		**64:01:020301:10**	

Номер кадастрового квартала:	64:01:020301
Дата присвоения кадастрового номера:	21.10.2015
Ранее присвоенный государственный учетный номер:	данные отсутствуют
Адрес:	Саратовская область, р-н Александрово-Гайский, Искровское МО, 2 км юго-западнее п. Морозов
Площадь:	2700000 +/- 14378
Кадастровая стоимость, руб.:	405000
Кадастровые номера расположенных в пределах земельного участка объектов недвижимости:	данные отсутствуют
Кадастровые номера объектов недвижимости, из которых образован объект недвижимости:	64:01:000000:31
Кадастровые номера образованных объектов недвижимости:	данные отсутствуют
Сведения о включении объекта недвижимости в состав предприятия как имущественного комплекса:	

Государственный регистратор		ФГИС ЕГРН
полное наименование должности	подпись	инициалы, фамилия

М.П.

Раздел 1

Выписка из Единого государственного реестра недвижимости об объекте недвижимости

Сведения о характеристиках объекта недвижимости

Земельный участок			
(вид объекта недвижимости)			
Лист № ___ Раздела 1	Всего листов раздела 1: ___	Всего разделов: ___	Всего листов выписки: ___
16.11.2018 № 99/2018/217126756			
Кадастровый номер:		**64:01:020301:10**	

Категория земель:	
Виды разрешенного использования:	для сельскохозяйственного производства
Сведения о кадастровом инженере:	Косогаров Василий Владимирович №64-11-306, общество с ограниченной ответственностью "Александрово-Гайский ППЦЦ"
Сведения о лесах, водных объектах и об иных природных объектах, расположенных в пределах земельного участка:	данные отсутствуют
Сведения о том, что земельный участок полностью или частично расположен в границах зоны с особыми условиями использования территории или территории объекта культурного наследия	данные отсутствуют
Сведения о том, что земельный участок расположен в границах особой экономической зоны, территории опережающего социально-экономического развития, зоны территориального развития в Российской Федерации, игорной зоны:	данные отсутствуют
Сведения о том, что земельный участок расположен в границах особо охраняемой природной территории, охотничьих угодий, лесничеств, лесопарков:	данные отсутствуют
Сведения о результатах проведения государственного земельного надзора:	данные отсутствуют
Сведения о расположении земельного участка в границах территории, в отношении которой утвержден проект межевания территории:	данные отсутствуют

Государственный регистратор		ФГИС ЕГРН
полное наименование должности	подпись	инициалы, фамилия

М.П.

Выписка из Единого государственного реестра недвижимости об объекте недвижимости

Сведения о характеристиках объекта недвижимости

Земельный участок			
(вид объекта недвижимости)			
Лист № ___ Раздела 1	Всего листов раздела 1: ___	Всего разделов: ___	Всего листов выписки: ___
16.11.2018 № 99/2018/217126756			
Кадастровый номер:		**64:01:020301:10**	

Условный номер земельного участка:	данные отсутствуют
Сведения о принятии акта и (или) заключении договора, предусматривающих предоставление в соответствии с земельным законодательством исполнительным органом государственной власти или органом местного самоуправления находящегося в государственной или муниципальной собственности земельного участка для строительства наемного дома социального использования или наемного дома коммерческого использования:	данные отсутствуют
Сведения о том, что земельный участок или земельные участки образованы на основании решения об изъятии земельного участка и (или) расположенного на нем объекта недвижимости для государственных или муниципальных нужд:	данные отсутствуют
Сведения о том, что земельный участок образован из земель или земельного участка, государственная собственность на которые не разграничена:	данные отсутствуют
Сведения о наличии земельного спора о несогласовании границ земельных участков:	данные отсутствуют
Статус записи об объекте недвижимости:	Сведения об объекте недвижимости имеют статус "актуальные"
Особые отметки:	Сведения необходимые для заполнения раздела 4 отсутствуют. Сведения необходимые для заполнения раздела 4.1 отсутствуют. Сведения необходимые для заполнения раздела 4.2 отсутствуют.
Получатель выписки:	Сотников Никита Леонидович

Государственный регистратор		ФГИС ЕГРН
полное наименование должности	подпись	инициалы, фамилия

М.П.

Выписка из Единого государственного реестра недвижимости об объекте недвижимости
Сведения о зарегистрированных правах

Земельный участок			
(особые отметки)			
Лист № ___ Раздела 2	Всего листов раздела 2: ___	Всего разделов: ___	Всего листов выписки: ___
16.11.2018 № 99/2018/217126756			
Кадастровый номер:		**64:01:020301:10**	

1.	Правообладатель (правообладатели):		1.1.	Владельцы инвестиционных паев Закрытого паевого инвестиционного рентного фонда "Земельный"
2.	Вид, номер и дата государственной регистрации права:		2.1.	Долевая собственность, № 64-64/013-64/013/027/2016-61/2 от 22.07.2016
3.	Ограничение прав и обременение объекта недвижимости:			
	3.1.1.	вид:		Доверительное управление, доверительное управление
		дата государственной регистрации:		23.10.2018
		номер государственной регистрации:		64:01:020301:10-64/013/2018-1
		срок, на который установлено ограничение прав и обременение объекта недвижимости:		с 19.03.2016 по 30.03.2029
		лицо, в пользу которого установлено ограничение прав и обременение объекта недвижимости:		Обществу с ограниченной ответственностью Управляющая компания "АК БАРС КАПИТАЛ" Д.У. Закрытым паевым инвестиционным рентным фондом "Земельный", ИНН: 1435126880
		основание государственной регистрации:		Договор о передаче прав и обязанностей по договору доверительного управления паевым инвестиционным фондом от 15.08.2018 №ПФФ/150818; Правила доверительного управления Закрытым паевым инвестиционным рентным фондом "Земельный", зарегистрированные Центральным Банком Российской Федерации 03.03.2016 за № 3121
4.	Договоры участия в долевом строительстве:			не зарегистрировано
5.	Заявленные в судебном порядке права требования:			данные отсутствуют
6.	Сведения о возражении в отношении зарегистрированного права:			данные отсутствуют
7.	Сведения о наличии решения об изъятии объекта недвижимости для государственных и муниципальных нужд:			данные отсутствуют
8.	Сведения о невозможности государственной регистрации без личного участия правообладателя или его законного представителя:			
9.	Правопритязания и сведения о наличии поступивших, но не рассмотренных заявлений о проведении государственной регистрации права (перехода, прекращения права), ограничения права или обременения объекта недвижимости, сделки в отношении объекта недвижимости:			данные отсутствуют
10.	Сведения об осуществлении государственной регистрации сделки, права, ограничения права без необходимого в силу закона согласия третьего лица, органа:			данные отсутствуют
11.	Сведения о невозможности государственной регистрации перехода, прекращения, ограничения права на земельный участок из земель сельскохозяйственного назначения:			

Государственный регистратор		ФГИС ЕГРН
полное наименование должности	подпись	инициалы, фамилия

М.П.

Раздел 3

Выписка из Единого государственного реестра недвижимости об объекте недвижимости
Описание местоположения земельного участка

Земельный участок			
(вид объекта недвижимости)			
Лист № ___ Раздела 3	Всего листов раздела 3 : ___	Всего разделов: ___	Всего листов выписки: ___
16.11.2018 № 99/2018/217126756			
Кадастровый номер:		**64:01:020301:10**	

План (чертеж, схема) земельного участка			
Масштаб 1: данные отсутствуют	Условные обозначения:		

Государственный регистратор		ФГИС ЕГРН
(полное наименование должности	подпись	инициалы, фамилия

М.П.

Раздел 3.1

Выписка из Единого государственного реестра недвижимости об объекте недвижимости
Описание местоположения земельного участка

Земельный участок			
(вид объекта недвижимости)			
Лист № ___ Раздела 3.1	Всего листов раздела 3.1 : ___	Всего разделов: ___	Всего листов выписки: ___
16.11.2018 № 99/2018/217126756			
Кадастровый номер:		**64:01:020301:10**	

Описание местоположения границ земельного участка

Номер п/п	Номер точки		Дирекционный угол	Горизонтальное проложение, м	Описание закрепления на местности	Кадастровые номера смежных участков	Сведения об адресах правообладателей смежных земельных участков
	начальная	конечная					
1	2	3	4	5	6	7	8
1	1	2	данные отсутствуют	данные отсутствуют	-	данные отсутствуют	данные отсутствуют
2	2	3	данные отсутствуют	данные отсутствуют	-	данные отсутствуют	данные отсутствуют
3	3	4	данные отсутствуют	данные отсутствуют	-	данные отсутствуют	данные отсутствуют
4	4	5	данные отсутствуют	данные отсутствуют	-	данные отсутствуют	данные отсутствуют
5	5	6	данные отсутствуют	данные отсутствуют	-	данные отсутствуют	данные отсутствуют
6	6	7	данные отсутствуют	данные отсутствуют	-	данные отсутствуют	данные отсутствуют
7	7	8	данные отсутствуют	данные отсутствуют	-	данные отсутствуют	данные отсутствуют
8	8	9	данные отсутствуют	данные отсутствуют	-	данные отсутствуют	данные отсутствуют
9	9	10	данные отсутствуют	данные отсутствуют	-	данные отсутствуют	данные отсутствуют
10	10	11	данные отсутствуют	данные отсутствуют	-	данные отсутствуют	данные отсутствуют
11	11	1	данные отсутствуют	данные отсутствуют	-	данные отсутствуют	данные отсутствуют

Государственный регистратор		ФГИС ЕГРН
полное наименование должности	подпись	инициалы, фамилия

М.П.

Раздел 3.2

Выписка из Единого государственного реестра недвижимости об объекте недвижимости

Описание местоположения земельного участка

Земельный участок			
(особые отметки)			
Лист № ___ Раздела 3.2	Всего листов раздела 3.2: ___	Всего разделов: ___	Всего листов выписки: ___
16.11.2018 № 99/2018/21712675б			
Кадастровый номер:		**64:01:020301:10**	

Сведения о характерных точках границы земельного участка				
Система координат: МСК-64, зона 3 Зона №				
Номер точки	Координаты		Описание закрепления на местности	Средняя квадратическая погрешность определения координат характерных точек границ земельного участка, м
	X	Y		
1	2	3	4	5
1	378605.34	3257496.05	данные отсутствуют	2.5
2	378420.13	3259421.34	данные отсутствуют	2.5
3	377211.74	3259314.63	данные отсутствуют	2.5
4	377206.77	3258585.73	данные отсутствуют	2.5
5	376716.32	3258543.59	данные отсутствуют	2.5
6	376791.95	3257446.61	данные отсутствуют	2.5
7	376944.49	3257458.69	данные отсутствуют	2.5
8	376914.25	3257886.42	данные отсутствуют	2.5
9	377538.67	3257931.56	данные отсутствуют	2.5
10	377586.13	3257410.05	данные отсутствуют	2.5
11	378583.13	3257494.98	данные отсутствуют	2.5

Государственный регистратор		ФГИС ЕГРН
полное наименование должности	подпись	инициалы, фамилия

М.П.

ФГИС ЕГРН

полное наименование органа регистрации прав

Раздел 1

Выписка из Единого государственного реестра недвижимости об объекте недвижимости

Сведения о характеристиках объекта недвижимости

На основании запроса от 15.11.2018 г., поступившего на рассмотрение 16.11.2018 г., сообщаем, что согласно записям Единого государственного реестра недвижимости:

Земельный участок			
(вид объекта недвижимости)			
Лист № ___ Раздела 1	Всего листов раздела 1: ___	Всего разделов: ___	Всего листов выписки: ___
16.11.2018 № 99/2018/217135691			
Кадастровый номер:		**64:10:160102:11**	

Номер кадастрового квартала:	64:10:160102
Дата присвоения кадастрового номера:	26.10.2010
Ранее присвоенный государственный учетный номер:	данные отсутствуют
Адрес:	Саратовская обл, р-н Дергачевский, 9 км южнее с. Верхозовка
Площадь:	8707000 +/- 25819кв. м
Кадастровая стоимость, руб.:	7575090
Кадастровые номера расположенных в пределах земельного участка объектов недвижимости:	данные отсутствуют
Кадастровые номера объектов недвижимости, из которых образован объект недвижимости:	64:10:000000:3399
Кадастровые номера образованных объектов недвижимости:	данные отсутствуют
Сведения о включении объекта недвижимости в состав предприятия как имущественного комплекса:	

Государственный регистратор		ФГИС ЕГРН
полное наименование должности	подпись	инициалы, фамилия

М.П.

Раздел 1

Выписка из Единого государственного реестра недвижимости об объекте недвижимости

Сведения о характеристиках объекта недвижимости

Земельный участок			
(вид объекта недвижимости)			
Лист № ___ Раздела 1	Всего листов раздела 1: ___	Всего разделов: ___	Всего листов выписки: ___
16.11.2018 № 99/2018/217135691			
Кадастровый номер:		**64:10:160102:11**	

Категория земель:	Земли сельскохозяйственного назначения
Виды разрешенного использования:	Для целей сельскохозяйственного производства
Сведения о кадастровом инженере:	данные отсутствуют
Сведения о лесах, водных объектах и об иных природных объектах, расположенных в пределах земельного участка:	данные отсутствуют
Сведения о том, что земельный участок полностью или частично расположен в границах зоны с особыми условиями использования территории или территории объекта культурного наследия	данные отсутствуют
Сведения о том, что земельный участок расположен в границах особой экономической зоны, территории опережающего социально-экономического развития, зоны территориального развития в Российской Федерации, игорной зоны:	данные отсутствуют
Сведения о том, что земельный участок расположен в границах особо охраняемой природной территории, охотничьих угодий, лесничества, лесопарков:	данные отсутствуют
Сведения о результатах проведения государственного земельного надзора:	данные отсутствуют
Сведения о расположении земельного участка в границах территории, в отношении которой утвержден проект межевания территории:	данные отсутствуют

Государственный регистратор		ФГИС ЕГРН
полное наименование должности	подпись	инициалы, фамилия

М.П.

Выписка из Единого государственного реестра недвижимости об объекте недвижимости

Сведения о характеристиках объекта недвижимости

Земельный участок			
(вид объекта недвижимости)			
Лист № ___ Раздела 1	Всего листов раздела 1: ___	Всего разделов: ___	Всего листов выписки: ___
16.11.2018 № 99/2018/217135691			
Кадастровый номер:		**64:18:160102:11**	

Условный номер земельного участка:	данные отсутствуют
Сведения о принятии акта и (или) заключении договора, предусматривающих предоставление в соответствии с земельным законодательством исполнительным органом государственной власти или органом местного самоуправления находящегося в государственной или муниципальной собственности земельного участка для строительства наемного дома социального использования или наемного дома коммерческого использования:	данные отсутствуют
Сведения о том, что земельный участок или земельные участки образованы на основании решения об изъятии земельного участка и (или) расположенного на нем объекта недвижимости для государственных или муниципальных нужд:	данные отсутствуют
Сведения о том, что земельный участок образован из земель или земельного участка, государственная собственность на которые не разграничена:	данные отсутствуют
Сведения о наличии земельного спора о несогласовании границ земельных участков:	данные отсутствуют
Статус записи об объекте недвижимости:	Сведения об объекте недвижимости имеют статус "актуальные"
Особые отметки:	Сведения о видах разрешенного использования имеют статус «Актуальные незавидетельствованные». Право (ограничение права, обременение объекта недвижимости) зарегистрировано на данный объект недвижимости с видами разрешенного использования «Для ведения крестьянского (фермерского) хозяйства». Сведения необходимые для заполнения раздела 3.1 отсутствуют. Сведения необходимые для заполнения раздела 4 отсутствуют. Сведения необходимые для заполнения раздела 4.1 отсутствуют. Сведения необходимые для заполнения раздела 4.2 отсутствуют.
Получатель выписки:	Ситдиков Никита Леонидович

Государственный регистратор		ФГИС ЕГРН
полное наименование должности	подпись	инициалы, фамилия

М.П.

Выписка из Единого государственного реестра недвижимости об объекте недвижимости
Сведения о зарегистрированных правах

Земельный участок			
(особые отметки)			
Лист № ___ Раздела 2	Всего листов раздела 2: ___	Всего разделов: ___	Всего листов выписки: ___
16.11.2018 № 99/2018/217135691			
Кадастровый номер:		**64:10:160102:11**	

1.	Правообладатель (правообладатели):		1.1.	Владельцы инвестиционных паев Закрытого паевого инвестиционного рентного фонда "Земельный"
2.	Вид, номер и дата государственной регистрации права:		2.1.	Долевая собственность, № 64-64/013-64/013/027/2016-20/2 от 21.07.2016
3.	Ограничение прав и обременение объекта недвижимости:			
	3.1.1.	вид:		Доверительное управление, доверительное управление
		дата государственной регистрации:		25.10.2018
		номер государственной регистрации:		64:10:160102:11-64/013/2018-1
		срок, на который установлено ограничение прав и обременение объекта недвижимости:		с 19.03.2016 по 30.03.2029
		лицо, в пользу которого установлено ограничение прав и обременение объекта недвижимости:		Обществу с ограниченной ответственностью Управляющая компания "АК БАРС КАПИТАЛ" Д.У. Закрытым паевым инвестиционным рентным фондом "Земельный", ИНН: 1435126880
		основание государственной регистрации:		Договор о передаче прав и обязанностей по договору доверительного управления паевым инвестиционным фондом от 15.08.2018 №ПФФ/150818; Правила доверительного управления Закрытым паевым инвестиционным рентным фондом "Земельный", зарегистрированные Центральным Банком Российской Федерации 03.03.2016 за № 3121
4.	Договоры участия в долевом строительстве:			не зарегистрировано
5.	Заявленные в судебном порядке права требования:			данные отсутствуют
6.	Сведения о возражении в отношении зарегистрированного права:			данные отсутствуют
7.	Сведения о наличии решения об изъятии объекта недвижимости для государственных и муниципальных нужд:			данные отсутствуют
8.	Сведения о невозможности государственной регистрации без личного участия правообладателя или его законного представителя:			
9.	Правопритязания и сведения о наличии поступивших, но не рассмотренных заявлений о проведении государственной регистрации права (перехода, прекращения права), ограничения права или обременения объекта недвижимости, сделки в отношении объекта недвижимости:			данные отсутствуют
10.	Сведения об осуществлении государственной регистрации сделки, права, ограничения права без необходимого в силу закона согласия третьего лица, органа:			данные отсутствуют
11.	Сведения о невозможности государственной регистрации перехода, прекращения, ограничения права на земельный участок из земель сельскохозяйственного назначения:			

Государственный регистратор		ФГИС ЕГРН
полное наименование должности	подпись	инициалы, фамилия

М.П.

Раздел 3

Выписка из Единого государственного реестра недвижимости об объекте недвижимости
Описание местоположения земельного участка

Земельный участок			
(вид объекта недвижимости)			
Лист № ___ Раздела 3	Всего листов раздела 3: ___	Всего разделов: ___	Всего листов выписки: ___
16.11.2018 № 99/2018/217135691			
Кадастровый номер:		**64:10:160102:11**	

План (чертеж, схема) земельного участка			
Масштаб 1: данные отсутствуют	Условные обозначения:		

Государственный регистратор		ФГИС ЕГРН
полное наименование должности	подпись	инициалы, фамилия

М.П.

Раздел 3.2

Выписка из Единого государственного реестра недвижимости об объекте недвижимости
Описание местоположения земельного участка

Земельный участок			
(вид объекта недвижимости)			
Лист № ___ Раздела 3.2	Всего листов раздела 3.2: ___	Всего разделов: ___	Всего листов выписки: ___
16.11.2018 № 99/2018/217135691			
Кадастровый номер:		**64:10:160102:11**	

Сведения о характерных точках границы земельного участка
Система координат: МСК-64, зона 3
Зона №

Номер точки	Координаты		Описание закрепления на местности	Средняя квадратическая погрешность определения координат характерных точек границ земельного участка, м
	X	Y		
1	2	3	4	5
1	421122.33	3281498.91	данные отсутствуют	7.5
2	421978.23	3281470.56	данные отсутствуют	7.5
3	421911.11	3281421.06	данные отсутствуют	7.5
4	421819.28	3281382.18	данные отсутствуют	7.5
5	421759.23	3281375.11	данные отсутствуют	7.5
6	421758.03	3281477.63	данные отсутствуют	7.5
7	421681.52	3281509.45	данные отсутствуют	7.5
8	421550.83	3281428.13	данные отсутствуют	7.5
9	421439.06	3281407.02	данные отсутствуют	7.5
10	421308.36	3281357.53	данные отсутствуют	7.5
11	421092.59	3281335.83	данные отсутствуют	7.5
12	421033.04	3281272.53	данные отсутствуют	7.5
13	421024.42	3281068.51	данные отсутствуют	7.5
14	421009.09	3280931.74	данные отсутствуют	7.5
15	421039.53	3280801.55	данные отсутствуют	7.5

Государственный регистратор		ФГИС ЕГРН
полное наименование должности	подпись	инициалы, фамилия

М.П.

Раздел 3.2

Выписка из Единого государственного реестра недвижимости об объекте недвижимости
Описание местоположения земельного участка

Земельный участок			
(вид объекта недвижимости)			
Лист № ___ Раздела 3.2	Всего листов раздела 3.2 : ___	Всего разделов: ___	Всего листов выписки: ___
16.11.2018 № 99/2018/217135691			
Кадастровый номер:		**64:10:160102:11**	

Сведения о характерных точках границы земельного участка

Система координат: МСК-64, зона 3
Зона №

Номер точки	Координаты		Описание закрепления на местности	Средняя квадратическая погрешность определения координат характерных точек границ земельного участка, м
	X	Y		
1	2	3	4	5
16	421016.53	3280812.07	данные отсутствуют	7.5
17	421043.47	3280931.74	данные отсутствуют	7.5
18	421006.68	3281044.18	данные отсутствуют	7.5
19	421011.36	3281294.89	данные отсутствуют	7.5
20	421064.18	3281347.57	данные отсутствуют	7.5
21	421203.45	3281371.5	данные отсутствуют	7.5
22	421371.73	3281456.7	данные отсутствуют	7.5
23	421395.49	3281516.15	данные отсутствуют	7.5
24	421322.24	3281567.67	данные отсутствуют	7.5
25	421106.45	3281553.3	данные отсутствуют	7.5
26	420410.07	3281681.6	данные отсутствуют	7.5
27	420048.23	3281892.85	данные отсутствуют	7.5
28	419863.84	3281757.6	данные отсутствуют	7.5
29	419841.58	3281737.9	данные отсутствуют	7.5
30	419735.52	3281709.19	данные отсутствуют	7.5

Государственный регистратор		ФГИС ЕГРН
полное наименование должности	подпись	инициалы, фамилия

М.П.

Раздел 3.2

Выписка из Единого государственного реестра недвижимости об объекте недвижимости
Описание местоположения земельного участка

Земельный участок			
(вид объекта недвижимости)			
Лист № ___ Раздела 3.2	Всего листов раздела 3.2 : ___	Всего разделов: ___	Всего листов выписки: ___
16.11.2018 № 99/2018/21713569/1			
Кадастровый номер:		**64:18:160102:11**	

Сведения о характерных точках границы земельного участка
Система координат: МСК-64, зона 3
Зона №

Номер точки	Координаты		Описание закрепления на местности	Средняя квадратическая погрешность определения координат характерных точек границ земельного участка, м
	X	Y		
1	2	3	4	5
31	419718.64	3281796.51	данные отсутствуют	7.5
32	419500.01	3281629.58	данные отсутствуют	7.5
33	419473.32	3281596.49	данные отсутствуют	7.5
34	419403.4	3281477.18	данные отсутствуют	7.5
35	419340.21	3281470.9	данные отсутствуют	7.5
36	419261.68	3281476.33	данные отсутствуют	7.5
37	419162.57	3281440.68	данные отсутствуют	7.5
38	419103.04	3281429.05	данные отсутствуют	7.5
39	419008.85	3281447.54	данные отсутствуют	7.5
40	418952.33	3281482.54	данные отсутствуют	7.5
41	418827.91	3281454.3	данные отсутствуют	7.5
42	418809.27	3281332.28	данные отсутствуют	7.5
43	418778.48	3281316.26	данные отсутствуют	7.5
44	418697.82	3281334.13	данные отсутствуют	7.5
45	418656.68	3281370.57	данные отсутствуют	7.5

Государственный регистратор		ФГИС ЕГРН
полное наименование должности	подпись	инициалы, фамилия

М.П.

Раздел 3.2

Выписка из Единого государственного реестра недвижимости об объекте недвижимости
Описание местоположения земельного участка

Земельный участок			
(вид объекта недвижимости)			
Лист № ___ Раздела 3.2	Всего листов раздела 3.2 : ___	Всего разделов: ___	Всего листов выписки: ___
16.11.2018 № 99/2018/217135691			
Кадастровый номер:		**64:18:160102:11**	

Сведения о характерных точках границы земельного участка
Система координат: МСК-64, зона 3
Зона №

Номер точки	Координаты		Описание закрепления на местности	Средняя квадратическая погрешность определения координат характерных точек границ земельного участка, м
	X	Y		
1	2	3	4	5
46	418584.68	3281399.09	данные отсутствуют	7.5
47	418521.68	3281384.8	данные отсутствуют	7.5
48	418455.65	3281255.74	данные отсутствуют	7.5
49	418424.44	3281233.08	данные отсутствуют	7.5
50	418329.18	3281286.55	данные отсутствуют	7.5
51	418287.99	3281276.24	данные отсутствуют	7.5
52	418231.72	3281232.4	данные отсутствуют	7.5
53	418093.51	3281276.73	данные отсутствуют	7.5
54	418025.07	3281272.08	данные отсутствуют	7.5
55	417939.7	3281175.8	данные отсутствуют	7.5
56	417955.44	3281187.91	данные отсутствуют	7.5
57	417622.19	3280616.88	данные отсутствуют	7.5
58	417445	3280269.07	данные отсутствуют	7.5
59	417256.42	3279898.85	данные отсутствуют	7.5
60	417215.6	3279791.61	данные отсутствуют	7.5

Государственный регистратор		ФГИС ЕГРН
полное наименование должности	подпись	инициалы, фамилия

М.П.

Раздел 3.2

Выписка из Единого государственного реестра недвижимости об объекте недвижимости
Описание местоположения земельного участка

Земельный участок			
(вид объекта недвижимости)			
Лист № ___ Раздела 3.2	Всего листов раздела 3.2 : ___	Всего разделов: ___	Всего листов выписки: ___
16.11.2018 № 99/2018/217135691			
Кадастровый номер:		**64:10:160102:11**	

Сведения о характерных точках границы земельного участка
Система координат: МСК-64, зона 3
Зона №

Номер точки	Координаты		Описание закрепления на местности	Средняя квадратическая погрешность определения координат характерных точек границ земельного участка, м
	X	Y		
1	2	3	4	5
61	417154.67	3279677.85	данные отсутствуют	7.5
62	417129	3279598.33	данные отсутствуют	7.5
63	417128.83	3279567.58	данные отсутствуют	7.5
64	417099.8	3279534.81	данные отсутствуют	7.5
65	416884.11	3279113.11	данные отсутствуют	7.5
66	416874.26	3278829.7	данные отсутствуют	7.5
67	417418.88	3278821.4	данные отсутствуют	7.5
68	417718.86	3278816.76	данные отсутствуют	7.5
69	417956.09	3278813.09	данные отсутствуют	7.5
70	419195.38	3278793.35	данные отсутствуют	7.5
71	419443.47	3278791.91	данные отсутствуют	7.5
72	419655.13	3279178.48	данные отсутствуют	7.5
73	419913.55	3279713.51	данные отсутствуют	7.5
74	420082.15	3279747.98	данные отсутствуют	7.5
75	420165.75	3279796.16	данные отсутствуют	7.5

Государственный регистратор		ФГИС ЕГРН
полное наименование должности	подпись	инициалы, фамилия

М.П.

Раздел 3.2

Выписка из Единого государственного реестра недвижимости об объекте недвижимости
Описание местоположения земельного участка

Земельный участок			
(вид объекта недвижимости)			
Лист № ___ Раздела 3.2	Всего листов раздела 3.2 : ___	Всего разделов: ___	Всего листов выписки: ___
16.11.2018 № 99/2018/21713569/1			
Кадастровый номер:		**64:18:160102:11**	

Сведения о характерных точках границы земельного участка
Система координат: МСК-64, зона 3
Зона №

Номер точки	Координаты		Описание закрепления на местности	Средняя квадратическая погрешность определения координат характерных точек границ земельного участка, м
	X	Y		
1	2	3	4	5
76	420394.48	3280178.2	данные отсутствуют	7.5
77	420468.66	3280284.05	данные отсутствуют	7.5
78	420617.21	3280544.79	данные отсутствуют	7.5
79	420837.2	3280594.04	данные отсутствуют	7.5
80	421320.18	3280404.95	данные отсутствуют	7.5
81	421308.66	3280505.88	данные отсутствуют	7.5
82	421310.42	3280673.11	данные отсутствуют	7.5
83	421335.05	3280831.55	данные отсутствуют	7.5
84	421446.1	3281011.1	данные отсутствуют	7.5
85	421508.88	3281160.73	данные отсутствуют	7.5
86	421861.97	3281331.49	данные отсутствуют	7.5
87	422128.23	3281358.07	данные отсутствуют	7.5

Государственный регистратор		ФГИС ЕГРН
полное наименование должности	подпись	инициалы, фамилия

М.П.

ФГИС ЕГРН

полное наименование органа регистрации прав

Раздел 1

Выписка из Единого государственного реестра недвижимости об объекте недвижимости

Сведения о характеристиках объекта недвижимости

На основании запроса от 15.11.2018 г., поступившего на рассмотрение 16.11.2018 г., сообщаем, что согласно записям Единого государственного реестра недвижимости:

Земельный участок			
(вид объекта недвижимости)			
Лист № ___ Раздела 1	Всего листов раздела 1: ___	Всего разделов: ___	Всего листов выписки: ___
16.11.2018 № 99/2018/217138451			
Кадастровый номер:		**64:01:020901:12**	

Номер кадастрового квартала:	64:01:020901
Дата присвоения кадастрового номера:	06.02.2011
Ранее присвоенный государственный учетный номер:	данные отсутствуют
Адрес:	Саратовская обл, р-н Александрово-Гайский, тер Искровское МО, на расстоянии 3 км юго-восточнее с.Кипинка
Площадь:	1350000 кв. м
Кадастровая стоимость, руб.:	243000
Кадастровые номера расположенных в пределах земельного участка объектов недвижимости:	данные отсутствуют
Кадастровые номера объектов недвижимости, из которых образован объект недвижимости:	данные отсутствуют
Кадастровые номера образованных объектов недвижимости:	данные отсутствуют
Сведения о включении объекта недвижимости в состав предприятия как имущественного комплекса:	

Государственный регистратор		ФГИС ЕГРН
полное наименование должности	подпись	инициалы, фамилия

М.П.

Раздел 1

Выписка из Единого государственного реестра недвижимости об объекте недвижимости

Сведения о характеристиках объекта недвижимости

Земельный участок			
(вид объекта недвижимости)			
Лист № ___ Раздела 1	Всего листов раздела 1: ___	Всего разделов: ___	Всего листов выписки: ___
16.11.2018 № 99/2018/217138451			
Кадастровый номер:		**64:01:020901:12**	

Категория земель:	Земли сельскохозяйственного назначения
Виды разрешенного использования:	Для сельскохозяйственного производства
Сведения о кадастровом инженере:	данные отсутствуют
Сведения о лесах, водных объектах и об иных природных объектах, расположенных в пределах земельного участка:	данные отсутствуют
Сведения о том, что земельный участок полностью или частично расположен в границах зоны с особыми условиями использования территории или территории объекта культурного наследия	данные отсутствуют
Сведения о том, что земельный участок расположен в границах особой экономической зоны, территории опережающего социально-экономического развития, зоны территориального развития в Российской Федерации, игорной зоны:	данные отсутствуют
Сведения о том, что земельный участок расположен в границах особо охраняемой природной территории, охотничьих угодий, лесничества, лесопарков:	данные отсутствуют
Сведения о результатах проведения государственного земельного надзора:	данные отсутствуют
Сведения о расположении земельного участка в границах территории, в отношении которой утвержден проект межевания территории:	данные отсутствуют

Государственный регистратор		ФГИС ЕГРН
полное наименование должности	подпись	инициалы, фамилия

М.П.

Выписка из Единого государственного реестра недвижимости об объекте недвижимости

Сведения о характеристиках объекта недвижимости

Земельный участок			
(вид объекта недвижимости)			
Лист № ___ Раздела 1	Всего листов раздела 1: ___	Всего разделов: ___	Всего листов выписки: ___
16.11.2018 № 99/2018/217138451			
Кадастровый номер:		**64:01:020901:12**	

Условный номер земельного участка:	данные отсутствуют
Сведения о принятии акта и (или) заключении договора, предусматривающих предоставление в соответствии с земельным законодательством исполнительным органом государственной власти или органом местного самоуправления находящегося в государственной или муниципальной собственности земельного участка для строительства наемного дома социального использования или наемного дома коммерческого использования:	данные отсутствуют
Сведения о том, что земельный участок или земельные участки образованы на основании решения об изъятии земельного участка и (или) расположенного на нем объекта недвижимости для государственных или муниципальных нужд:	данные отсутствуют
Сведения о том, что земельный участок образован из земель или земельного участка, государственная собственность на которые не разграничена:	данные отсутствуют
Сведения о наличии земельного спора о несоответствии границ земельных участков:	данные отсутствуют
Статус записи об объекте недвижимости:	Сведения об объекте недвижимости имеют статус "актуальные"
Особые отметки:	Сведения необходимые для заполнения разделов 3.1 отсутствуют. Сведения необходимые для заполнения раздела 4 отсутствуют. Сведения необходимые для заполнения раздела 4.1 отсутствуют. Сведения необходимые для заполнения разделов 4.2 отсутствуют.
Получатель выписки:	Сотдиков Никита Леонидович

Государственный регистратор		ФГИС ЕГРН
полное наименование должности	подпись	инициалы, фамилия

М.П.

Выписка из Единого государственного реестра недвижимости об объекте недвижимости
Сведения о зарегистрированных правах

Земельный участок			
(особые отметки)			
Лист № ___ Раздела 2	Всего листов раздела 2: ___	Всего разделов: ___	Всего листов выписки: ___
16.11.2018 № 99/2018/217138451			
Кадастровый номер:		**64:01:020901:12**	

1.	Правообладатель (правообладатели):		1.1.	Владельцы инвестиционных паев Закрытого паевого инвестиционного рентного фонда "Земельный"
2.	Вид, номер и дата государственной регистрации права:		2.1.	Долевая собственность, № 64-64/013-64/013/027/2016-75/2 от 22.07.2016
3.	Ограничение прав и обременение объекта недвижимости:			
	3.1.1.	вид:		Доверительное управление, доверительное управление
		дата государственной регистрации:		23.10.2018
		номер государственной регистрации:		64:01:020901:12-64/013/2018-1
		срок, на который установлено ограничение прав и обременение объекта недвижимости:		с 19.03.2016 по 30.03.2029
		лицо, в пользу которого установлено ограничение прав и обременение объекта недвижимости:		Обществу с ограниченной ответственностью Управляющая компания "АК БАРС КАПИТАЛ" Д.У. Закрытым паевым инвестиционным рентным фондом "Земельный", ИНН: 1435126880
		основание государственной регистрации:		Договор о передаче прав и обязанностей по договору доверительного управления паевым инвестиционным фондом от 15.08.2018 №ПФФ/150818; Правила доверительного управления Закрытым паевым инвестиционным рентным фондом "Земельный", зарегистрированные Центральным Банком Российской Федерации 03.03.2016 за № 3121
4.	Договоры участия в долевом строительстве:			не зарегистрировано
5.	Заявленные в судебном порядке права требования:			данные отсутствуют
6.	Сведения о возражении в отношении зарегистрированного права:			данные отсутствуют
7.	Сведения о наличии решения об изъятии объекта недвижимости для государственных и муниципальных нужд:			данные отсутствуют
8.	Сведения о невозможности государственной регистрации без личного участия правообладателя или его законного представителя:			
9.	Правопритязания и сведения о наличии поступивших, но не рассмотренных заявлений о проведении государственной регистрации права (перехода, прекращения права), ограничения права или обременения объекта недвижимости, сделки в отношении объекта недвижимости:			данные отсутствуют
10.	Сведения об осуществлении государственной регистрации сделки, права, ограничения права без необходимого в силу закона согласия третьего лица, органа:			данные отсутствуют
11.	Сведения о невозможности государственной регистрации перехода, прекращения, ограничения права на земельный участок из земель сельскохозяйственного назначения:			

Государственный регистратор		ФГИС ЕГРН
полное наименование должности	подпись	инициалы, фамилия

М.П.

Раздел 3

Выписка из Единого государственного реестра недвижимости об объекте недвижимости
Описание местоположения земельного участка

Земельный участок			
(вид объекта недвижимости)			
Лист № ___ Раздела 3	Всего листов раздела 3: ___	Всего разделов: ___	Всего листов выписки: ___
16.11.2018 № 99/2018/217138451			
Кадастровый номер:		**64:01:020901:12**	

План (чертеж, схема) земельного участка			
64:01:020901:12			
Масштаб 1: данные отсутствуют	Условные обозначения:		

Государственный регистратор		ФГИС ЕГРН
(полное наименование должности)	(подпись)	(инициалы, фамилия)

М.П.

Раздел 3.2

Выписка из Единого государственного реестра недвижимости об объекте недвижимости
Описание местоположения земельного участка

Земельный участок			
(вид объекта недвижимости)			
Лист № ___ Раздела 3.2	Всего листов раздела 3.2: ___	Всего разделов: ___	Всего листов выписки: ___
16.11.2018 № 99/2018/217138451			
Кадастровый номер:		**64:01:020901:12**	

Сведения о характерных точках границы земельного участка

Система координат: МСК-64, зона 3
Зона №

Номер точки	Координаты		Описание закрепления на местности	Средняя квадратическая погрешность определения координат характерных точек границ земельного участка, м
	X	Y		
1	2	3	4	5
1	366670.63	3266042.21	данные отсутствуют	0.3
2	366653.31	3266144.56	данные отсутствуют	0.3
3	363947.17	3266121.15	данные отсутствуют	7.5
4	363949.26	3266001.38	данные отсутствуют	7.5

Государственный регистратор		ФГИС ЕГРН
(полное наименование должности)	(подпись)	(инициалы, фамилия)

М.П.

ФГИС ЕГРН

полное наименование органа регистрации прав

Раздел 1

Выписка из Единого государственного реестра недвижимости об объекте недвижимости

Сведения о характеристиках объекта недвижимости

На основании запроса от 15.11.2018 г., поступившего на рассмотрение 16.11.2018 г., сообщаем, что согласно записям Единого государственного реестра недвижимости:

Земельный участок			
(вид объекта недвижимости)			
Лист № ___ Раздела 1	Всего листов раздела 1: ___	Всего разделов: ___	Всего листов выписки: ___
16.11.2018 № 99/2018/217134761			
Кадастровый номер:		**64:01:060403:13**	

Номер кадастрового квартала:	64:01:060403
Дата присвоения кадастрового номера:	27.02.2010
Ранее присвоенный государственный учетный номер:	данные отсутствуют
Адрес:	Саратовская обл, р-н Александрово-Гайский, тер Новоалександровское МО, на расстоянии 5 км северо-восточнее с.Соловка и в 5 км юго-восточнее х.Фин-Балка
Площадь:	4800000 кв. м
Кадастровая стоимость, руб.:	864000
Кадастровые номера расположенных в пределах земельного участка объектов недвижимости:	64:01:000000:5881
Кадастровые номера объектов недвижимости, из которых образован объект недвижимости:	64:01:000000:39
Кадастровые номера образованных объектов недвижимости:	данные отсутствуют
Сведения о включении объекта недвижимости в состав предприятия как имущественного комплекса:	

Государственный регистратор		ФГИС ЕГРН
полное наименование должности	подпись	инициалы, фамилия

М.П.

Раздел 1

Выписка из Единого государственного реестра недвижимости об объекте недвижимости

Сведения о характеристиках объекта недвижимости

Земельный участок			
(вид объекта недвижимости)			
Лист № ___ Раздела 1	Всего листов раздела 1: ___	Всего разделов: ___	Всего листов выписки: ___
16.11.2018 № 99/2018/217134761			
Кадастровый номер:		**64:01:060403:13**	

Категория земель:	Земли сельскохозяйственного назначения
Виды разрешенного использования:	Для сельскохозяйственного производства
Сведения о кадастровом инженере:	данные отсутствуют
Сведения о лесах, водных объектах и об иных природных объектах, расположенных в пределах земельного участка:	данные отсутствуют
Сведения о том, что земельный участок полностью или частично расположен в границах зоны с особыми условиями использования территории или территории объекта культурного наследия	данные отсутствуют
Сведения о том, что земельный участок расположен в границах особой экономической зоны, территории опережающего социально-экономического развития, зоны территориального развития в Российской Федерации, игорной зоны:	данные отсутствуют
Сведения о том, что земельный участок расположен в границах особо охраняемой природной территории, охотничьих угодий, лесничества, лесопарков:	данные отсутствуют
Сведения о результатах проведения государственного земельного надзора:	данные отсутствуют
Сведения о расположении земельного участка в границах территории, в отношении которой утвержден проект межевания территории:	данные отсутствуют

Государственный регистратор		ФГИС ЕГРН
полное наименование должности	подпись	инициалы, фамилия

М.П.

Раздел 1

Выписка из Единого государственного реестра недвижимости об объекте недвижимости

Сведения о характеристиках объекта недвижимости

Земельный участок			
(вид объекта недвижимости)			
Лист № ___ Раздела 1	Всего листов раздела 1: ___	Всего разделов: ___	Всего листов выписки: ___
16.11.2018 № 99/2018/217134761			
Кадастровый номер:		**64:01:060403:13**	

Условный номер земельного участка:	данные отсутствуют
Сведения о принятии акта и (или) заключении договора, предусматривающих предоставление в соответствии с земельным законодательством исполнительным органом государственной власти или органом местного самоуправления находящегося в государственной или муниципальной собственности земельного участка для строительства наемного дома социального использования или наемного дома коммерческого использования:	данные отсутствуют
Сведения о том, что земельный участок или земельные участки образованы на основании решения об изъятии земельного участка и (или) расположенного на нем объекта недвижимости для государственных или муниципальных нужд:	данные отсутствуют
Сведения о том, что земельный участок образован из земель или земельного участка, государственная собственность на которые не разграничена:	данные отсутствуют
Сведения о наличии земельного спора о несоответствии границ земельных участков:	данные отсутствуют
Статус записи об объекте недвижимости:	Сведения об объекте недвижимости имеют статус "актуальные"
Особые отметки:	Сведения необходимые для заполнения раздела 3.1 отсутствуют.
Получатель выписки:	Ситдиков Никита Леонидович

Государственный регистратор		ФГИС ЕГРН
полное наименование должности	подпись	инициалы, фамилия

М.П.

Раздел 2

Выписка из Единого государственного реестра недвижимости об объекте недвижимости

Сведения о зарегистрированных правах

Земельный участок				
(вид объекта недвижимости)				
Лист № ___ Раздела 2		Всего листов раздела 2: ___	Всего разделов: ___	Всего листов выписки: ___
16.11.2018 № 99/2018/217134761				
Кадастровый номер:			**64:01:060403:13**	

1.	Правообладатель (правообладатели):		1.1.	Владельцы инвестиционных паев Закрытого паевого инвестиционного рентного фонда "Земельный"
2.	Вид, номер и дата государственной регистрации права:		2.1.	Долевая собственность, № 64-64/013-64/013/027/2016-46/2 от 21.07.2016
3.	Ограничение прав и обременение объекта недвижимости:			
	3.1.1.	вид:		Доверительное управление, доверительное управление
		дата государственной регистрации:		25.10.2018
		номер государственной регистрации:		64:01:060403:13-64/013/2018-1
		срок, на который установлено ограничение прав и обременение объекта недвижимости:		с 19.03.2016 по 30.03.2029
		лицо, в пользу которого установлено ограничение прав и обременение объекта недвижимости:		Обществу с ограниченной ответственностью Управляющая компания "АК БАРС КАПИТАЛ" Д.У. Закрытым паевым инвестиционным рентным фондом "Земельный", ИНН: 1435126880
		основание государственной регистрации:		Договор о передаче прав и обязанностей по договору доверительного управления паевым инвестиционным фондом от 15.08.2018 №ПФФ/150818; Правила доверительного управления Закрытым паевым инвестиционным рентным фондом "Земельный", зарегистрированные Центральным Банком Российской Федерации 03.03.2016 за № 3121
4.	Договоры участия в долевом строительстве:			не зарегистрировано
5.	Заявленные в судебном порядке права требования:			данные отсутствуют
6.	Сведения о возражении в отношении зарегистрированного права:			данные отсутствуют
7.	Сведения о наличии решения об изъятии объекта недвижимости для государственных и муниципальных нужд:			данные отсутствуют
8.	Сведения о невозможности государственной регистрации без личного участия правообладателя или его законного представителя:			
9.	Правопритязания и сведения о наличии поступивших, но не рассмотренных заявлений о проведении государственной регистрации прав (перехода,			данные отсутствуют

	прекращения права), ограничения права или обременения объекта недвижимости, сделки в отношении объекта недвижимости:	
10.	Сведения об осуществлении государственной регистрации сделки, права, ограничения права без необходимого в силу закона согласия третьего лица, органа:	данные отсутствуют
11.	Сведения о невозможности государственной регистрации перехода, прекращения, ограничения права на земельный участок из земель сельскохозяйственного назначения:	

Государственный регистратор		ФГИС ЕГРН
полное наименование должности	подпись	инициалы, фамилия

М.П.

Раздел 3

Выписка из Единого государственного реестра недвижимости об объекте недвижимости

Описание местоположения земельного участка

Земельный участок			
(вид объекта недвижимости)			
Лист № ___ Раздела 3	Всего листов раздела 3: ___	Всего разделов: ___	Всего листов выписки: ___
16.11.2018 № 99/2018/217134701			
Кадастровый номер:		**64:01:060403:13**	

План (чертеж, схема) земельного участка			
Масштаб 1: данные отсутствуют	Условные обозначения:		

Государственный регистратор		ФГИС ЕГРН
полное наименование должности	подпись	инициалы, фамилия

М.П.

Раздел 3.2

Выписка из Единого государственного реестра недвижимости об объекте недвижимости
Описание местоположения земельного участка

Земельный участок			
(вид объекта недвижимости)			
Лист № ___ Раздела 3.2	Всего листов раздела 3.2: ___	Всего разделов: ___	Всего листов выписки: ___
16.11.2018 № 99/2018/217134761			
Кадастровый номер:		**64:01:060403:13**	

Сведения о характерных точках границы земельного участка

Система координат: МСК-64, зона 3
Зона №

Номер точки	Координаты		Описание закрепления на местности	Средняя квадратическая погрешность определения координат характерных точек границ земельного участка, м
	X	Y		
1	2	3	4	5
1	333335.04	3263774.34	данные отсутствуют	0.3
2	333475.99	3263281.16	данные отсутствуют	0.3
3	331198.7	3262581.72	данные отсутствуют	0.3
4	330924.59	3263035.85	данные отсутствуют	0.3
5	330769.02	3262974.36	данные отсутствуют	0.3
6	330568.99	3263367	данные отсутствуют	0.3
7	330331.93	3263129.93	данные отсутствуют	0.3
8	329264.32	3263879.56	данные отсутствуют	0.3
9	328592.85	3265086.91	данные отсутствуют	0.3

Государственный регистратор		ФГИС ЕГРН
полное наименование должности	подпись	инициалы, фамилия

М.П.

Раздел 4

Выписка из Единого государственного реестра недвижимости об объекте недвижимости
Сведения о частях земельного участка

Земельный участок			
(вид объекта недвижимости)			
Лист № ___ Раздела 4	Всего листов раздела 4: ___	Всего разделов: ___	Всего листов выписки: ___
16.11.2018 № 99/2018/217134761			
Кадастровый номер:		**64:01:060403:13**	

План (чертеж, схема) части земельного участка	Учетный номер части: **64:01:060403:13/1**

Масштаб 1: данные отсутствуют	Условные обозначения:		

Государственный регистратор		ФГИС ЕГРН
полное наименование должности	подпись	инициалы, фамилия

М.П.

Раздел 4

Выписка из Единого государственного реестра недвижимости об объекте недвижимости
Сведения о частях земельного участка

Земельный участок			
(вид объекта недвижимости)			
Лист № ___ Раздела 4	Всего листов раздела 4: ___	Всего разделов: ___	Всего листов выписки: ___
16.11.2018 № 99/2018/217134761			
Кадастровый номер:		**64:01:060403:13**	

План (чертеж, схема) части земельного участка		Учетный номер части: **64:01:060403:13/2**	
Масштаб 1: данные отсутствуют	Условные обозначения:		

Государственный регистратор		ФГИС ЕГРН
полное наименование должности	подпись	инициалы, фамилия

М.П.

Раздел 4.1

Выписка из Единого государственного реестра недвижимости об объекте недвижимости
Сведения о частях земельного участка

Земельный участок			
(вид объекта недвижимости)			
Лист № ___ Раздела 4.1	Всего листов раздела 4.1: ___	Всего разделов: ___	Всего листов выписки: ___
16.11.2018 № 99/2018/217134761			
Кадастровый номер:		**64:01:060403:13**	

Учетный номер части	Площадь ($м^2$)	Содержание ограничения в использовании или ограничения права на объект недвижимости или обременения объекта недвижимости
1	2	3
1	69361	Ограничения прав на земельный участок, предусмотренные статьями 56, 56.1 Земельного кодекса Российской Федерации, 64.01.2.34, Постановление о порядке установления охранных зон объектов электросетевого хозяйства и особых условий использования земельных участков, расположенных в границах таких зон № 160 от 24.02.2009
2	18	Ограничения прав на земельный участок, предусмотренные статьями 56, 56.1 Земельного кодекса Российской Федерации, 64.01.2.40, Постановление о порядке установления охранных зон объектов электросетевого хозяйства и особых условий использования земельных участков, расположенных в границах таких зон № 160 от 24.02.2009

Государственный регистратор		ФГИС ЕГРН
полное наименование должности	подпись	инициалы, фамилия

М.П.

Выписка из Единого государственного реестра недвижимости об объекте недвижимости
Сведения о частях земельного участка

Земельный участок			
(вид объекта недвижимости)			
Лист № ___ Раздела 4.2	Всего листов раздела 4.2: ___	Всего разделов: ___	Всего листов выписки: ___
16.11.2018 № 99/2018/217134701			
Кадастровый номер:		**64:01:060403:13**	

Сведения о характерных точках границы части (частей) земельного участка

Учетный номер части: 1

Система координат: МСК-64, зона 3
Зона №

Номер точки	Координаты, м		Описание закрепления на местности	Средняя квадратическая погрешность определения координат характерных точек границы части земельного участка, м
	X	Y		
1	2	3	4	5
10	330623.65	3263259.71	данные отсутствуют	данные отсутствуют
11	330611.03	3263284.49	данные отсутствуют	данные отсутствуют
12	330788.27	3263799.37	данные отсутствуют	данные отсутствуют
13	331002	3264420.01	данные отсутствуют	данные отсутствуют
14	330459.61	3264535.34	данные отсутствуют	данные отсутствуют
15	329726.3	3264690.8	данные отсутствуют	данные отсутствуют
16	329028.11	3264876.24	данные отсутствуют	данные отсутствуют
17	328654.72	3264975.68	данные отсутствуют	данные отсутствуют
18	328641.22	3264999.93	данные отсутствуют	данные отсутствуют
19	329033.25	3264893.57	данные отсутствуют	данные отсутствуют
20	329750.95	3264710.25	данные отсутствуют	данные отсутствуют
21	330673.85	3264510.29	данные отсутствуют	данные отсутствуют
22	330683.67	3264508.2	данные отсутствуют	данные отсутствуют
23	331021.34	3264414.74	данные отсутствуют	данные отсутствуют
24	330797.11	3263763.59	данные отсутствуют	данные отсутствуют
25	330678.93	3263161.26	данные отсутствуют	данные отсутствуют

Государственный регистратор		ФГИС ЕГРН
полное наименование должности	подпись	инициалы, фамилия

М.П.

Раздел 4.2

Выписка из Единого государственного реестра недвижимости об объекте недвижимости
Сведения о частях земельного участка

Земельный участок			
(вид объекта недвижимости)			
Лист № ___ Раздела 4.2	Всего листов раздела 4.2: ___	Всего разделов: ___	Всего листов выписки: ___
16.11.2018 № 99/2018/217134761			
Кадастровый номер:		**64:01:060403:13**	

Номер точки	Координаты, м		Описание закрепления на местности	Средняя квадратическая погрешность определения координат характерных точек границы части земельного участка, м
	X	Y		
1	2	3	4	5
26	330677.49	3263157.53	данные отсутствуют	данные отсутствуют
27	330675.26	3263158.39	данные отсутствуют	данные отсутствуют
28	330672.54	3263163.74	данные отсутствуют	данные отсутствуют

Государственный регистратор		ФГИС ЕГРН
полное наименование должности	подпись	инициалы, фамилия

М.П.

Раздел 4.2

Выписка из Единого государственного реестра недвижимости об объекте недвижимости
Сведения о частях земельного участка

Земельный участок			
(вид объекта недвижимости)			
Лист № ___ Раздела 4.2	Всего листов раздела 4.2: ___	Всего разделов: ___	Всего листов выписки: ___
16.11.2018 № 99/2018/217134761			
Кадастровый номер:		**64:01:060403:13**	

Сведения о характерных точках границы части (частей) земельного участка

Учетный номер части: 2

Система координат: МСК-64, зона 3
Зона №

Номер точки	Координаты, м		Описание закрепления на местности	Средняя квадратическая погрешность определения координат характерных точек границы части земельного участка, м
	X	Y		
1	2	3	4	5
10	330623.65	3263259.71	данные отсутствуют	данные отсутствуют
11	330611.03	3263284.49	данные отсутствуют	данные отсутствуют
12	330788.27	3263799.37	данные отсутствуют	данные отсутствуют
13	331002	3264420.01	данные отсутствуют	данные отсутствуют
14	330459.61	3264535.34	данные отсутствуют	данные отсутствуют
15	329726.3	3264690.8	данные отсутствуют	данные отсутствуют
16	329028.11	3264876.24	данные отсутствуют	данные отсутствуют
17	328654.72	3264975.68	данные отсутствуют	данные отсутствуют
18	328641.22	3264999.93	данные отсутствуют	данные отсутствуют
19	329033.25	3264895.57	данные отсутствуют	данные отсутствуют
20	329750.95	3264710.25	данные отсутствуют	данные отсутствуют
21	330673.85	3264510.29	данные отсутствуют	данные отсутствуют
22	330683.67	3264508.2	данные отсутствуют	данные отсутствуют
23	331021.34	3264414.74	данные отсутствуют	данные отсутствуют
24	330797.11	3263763.59	данные отсутствуют	данные отсутствуют
25	330678.93	3263161.26	данные отсутствуют	данные отсутствуют

Государственный регистратор		ФГИС ЕГРН
полное наименование должности	подпись	инициалы, фамилия

М.П.

Раздел 4.2

Выписка из Единого государственного реестра недвижимости об объекте недвижимости

Сведения о частях земельного участка

Земельный участок			
(вид объекта недвижимости)			
Лист № ___ Раздела 4.2	Всего листов раздела 4.2: ___	Всего разделов: ___	Всего листов выписки: ___
16.11.2018 № 99/2018/217134761			
Кадастровый номер:		**64:01:060403:13**	

Номер точки	Координаты, м		Описание закрепления на местности	Средняя квадратическая погрешность определения координат характерных точек границы части земельного участка, м
	X	Y		
1	2	3	4	5
26	330677.49	3263157.53	данные отсутствуют	данные отсутствуют
27	330675.26	3263158.39	данные отсутствуют	данные отсутствуют
28	330672.54	3263163.74	данные отсутствуют	данные отсутствуют

Государственный регистратор		ФГИС ЕГРН
полное наименование должности	подпись	инициалы, фамилия

М.П.

ФГИС ЕГРН

полное наименование органа регистрации прав

Раздел 1

Выписка из Единого государственного реестра недвижимости об объекте недвижимости

Сведения о характеристиках объекта недвижимости

На основании запроса от 15.11.2018 г., поступившего на рассмотрение 16.11.2018 г., сообщаем, что согласно записям Единого государственного реестра недвижимости:

Земельный участок			
(вид объекта недвижимости)			
Лист № ___ Раздела 1	Всего листов раздела 1: ___	Всего разделов: ___	Всего листов выписки: ___
16.11.2018 № 99/2018/217134183			
Кадастровый номер:		**64:01:040601:14**	

Номер кадастрового квартала:	64:01:040601
Дата присвоения кадастрового номера:	13.03.2013
Ранее присвоенный государственный учетный номер:	данные отсутствуют
Адрес:	Саратовская обл, р-н Александрово-Гайский, территория Камышенковского МО, в 1 км юго-западнее х. Новосолы
Площадь:	660000 +/- 7109кв. м
Кадастровая стоимость, руб.:	118800
Кадастровые номера расположенных в пределах земельного участка объектов недвижимости:	данные отсутствуют
Кадастровые номера объектов недвижимости, из которых образован объект недвижимости:	64:01:040601:7
Кадастровые номера образованных объектов недвижимости:	данные отсутствуют
Сведения о включении объекта недвижимости в состав предприятия как имущественного комплекса:	

Государственный регистратор		ФГИС ЕГРН
полное наименование должности	подпись	инициалы, фамилия

М.П.

Раздел 1

Выписка из Единого государственного реестра недвижимости об объекте недвижимости

Сведения о характеристиках объекта недвижимости

Земельный участок			
(вид объекта недвижимости)			
Лист № ___ Раздела 1	Всего листов раздела 1: ___	Всего разделов: ___	Всего листов выписки: ___
16.11.2018 № 99/2018/217134183			
Кадастровый номер:		**64:01:040601:14**	

Категория земель:	Земли сельскохозяйственного назначения
Виды разрешенного использования:	для ведения сельскохозяйственного производства
Сведения о кадастровом инженере:	данные отсутствуют
Сведения о лесах, водных объектах и об иных природных объектах, расположенных в пределах земельного участка:	данные отсутствуют
Сведения о том, что земельный участок полностью или частично расположен в границах зоны с особыми условиями использования территории или территории объекта культурного наследия	данные отсутствуют
Сведения о том, что земельный участок расположен в границах особой экономической зоны, территории опережающего социально-экономического развития, зоны территориального развития в Российской Федерации, игорной зоны:	данные отсутствуют
Сведения о том, что земельный участок расположен в границах особо охраняемой природной территории, охотничьих угодий, лесничества, лесопарков:	данные отсутствуют
Сведения о результатах проведения государственного земельного надзора:	данные отсутствуют
Сведения о расположении земельного участка в границах территории, в отношении которой утвержден проект межевания территории:	данные отсутствуют

Государственный регистратор		ФГИС ЕГРН
полное наименование должности	подпись	инициалы, фамилия

М.П.

Выписка из Единого государственного реестра недвижимости об объекте недвижимости

Сведения о характеристиках объекта недвижимости

Земельный участок			
(вид объекта недвижимости)			
Лист № ___ Раздела 1	Всего листов раздела 1: ___	Всего разделов: ___	Всего листов выписки: ___
16.11.2018 № 99/2018/217134183			
Кадастровый номер:		**64:01:040601:14**	

Условный номер земельного участка:	данные отсутствуют
Сведения о принятии акта и (или) заключении договора, предусматривающих предоставление в соответствии с земельным законодательством исполнительным органом государственной власти или органом местного самоуправления находящегося в государственной или муниципальной собственности земельного участка для строительства наемного дома социального использования или наемного дома коммерческого использования:	данные отсутствуют
Сведения о том, что земельный участок или земельные участки образованы на основании решения об изъятии земельного участка и (или) расположенного на нем объекта недвижимости для государственных или муниципальных нужд:	данные отсутствуют
Сведения о том, что земельный участок образован из земель или земельного участка, государственная собственность на которые не разграничена:	данные отсутствуют
Сведения о наличии земельного спора о несоответствии границ земельных участков:	данные отсутствуют
Статус записи об объекте недвижимости:	Сведения об объекте недвижимости имеют статус "актуальные"
Особые отметки:	Для данного земельного участка обеспечен доступ посредством земельного участка (земельных участков) с кадастровым номером (кадастровыми номерами) земли общего пользования. Сведения о видах разрешенного использования имеют статус «Актуальные незаверенные». Право (ограничение права, обременение объекта недвижимости) зарегистрировано на данный объект недвижимости с видами разрешенного использования «Для ведения крестьянского (фермерского) хозяйства». Сведения необходимые для заполнения раздела 4 отсутствуют. Сведения необходимые для заполнения разделов 4.1 отсутствуют. Сведения необходимые для заполнения раздела 4.2 отсутствуют.
Получатель выписки:	Сетдиков Никита Леонидович

Государственный регистратор		ФГИС ЕГРН
полное наименование должности	подпись	инициалы, фамилия

М.П.

Выписка из Единого государственного реестра недвижимости об объекте недвижимости
Сведения о зарегистрированных правах

Земельный участок			
(особые отметки)			
Лист № ___ Раздела 2	Всего листов раздела 2: ___	Всего разделов: ___	Всего листов выписки: ___
16.11.2018 № 99/2018/217134183			
Кадастровый номер:		**64:01:040601:14**	

1.	Правообладатель (правообладатели):		1.1.	Владельцы инвестиционных паев Закрытого пайового инвестиционного рентного фонда "Земельный"
2.	Вид, номер и дата государственной регистрации права:		2.1.	Долевая собственность, № 64-64/013-64/013/032/2016-94/2 от 19.10.2016
3.	Ограничение прав и обременение объекта недвижимости:			
	3.1.1.	вид:		Доверительное управление, доверительное управление
		дата государственной регистрации:		24.10.2018
		номер государственной регистрации:		64:01:040601:14-64/013/2018-1
		срок, на который установлено ограничение прав и обременение объекта недвижимости:		с 19.03.2016 по 30.03.2029
		лицо, в пользу которого установлено ограничение прав и обременение объекта недвижимости:		Обществу с ограниченной ответственностью Управляющая компания "АК БАРС КАПИТАЛ" Д.У. Закрытым паевым инвестиционным рентным фондом "Земельный", ИНН: 1435126880
		основание государственной регистрации:		Договор о передаче прав и обязанностей по договору доверительного управления паевым инвестиционным фондом от 15.08.2018 №ПФФ/150818; Правила доверительного управления Закрытым паевым инвестиционным рентным фондом "Земельный", зарегистрированные Центральным Банком Российской Федерации 03.03.2016 за № 3121
4.	Договоры участия в долевом строительстве:			не зарегистрировано
5.	Заявленные в судебном порядке права требования:			данные отсутствуют
6.	Сведения о возражении в отношении зарегистрированного права:			данные отсутствуют
7.	Сведения о наличии решения об изъятии объекта недвижимости для государственных и муниципальных нужд:			данные отсутствуют
8.	Сведения о невозможности государственной регистрации без личного участия правообладателя или его законного представителя:			
9.	Правопритязания и сведения о наличии поступивших, но не рассмотренных заявлений о проведении государственной регистрации права (перехода, прекращения права), ограничения права или обременения объекта недвижимости, сделки в отношении объекта недвижимости:			данные отсутствуют
10.	Сведения об осуществлении государственной регистрации сделки, права, ограничения права без необходимого в силу закона согласия третьего лица, органа:			данные отсутствуют
11.	Сведения о невозможности государственной регистрации перехода, прекращения, ограничения права на земельный участок из земель сельскохозяйственного назначения:			

Государственный регистратор		ФГИС ЕГРН
полное наименование должности	подпись	инициалы, фамилия

М.П.

Раздел 3

Выписка из Единого государственного реестра недвижимости об объекте недвижимости
Описание местоположения земельного участка

Земельный участок			
(вид объекта недвижимости)			
Лист № ___ Раздела 3	Всего листов раздела 3 : ___	Всего разделов: ___	Всего листов выписки: ___
16.11.2018 № 99/2018/217134183			
Кадастровый номер:		**64:01:040601:14**	

План (чертеж, схема) земельного участка			
Масштаб 1: данные отсутствуют	Условные обозначения:		

Государственный регистратор		ФГИС ЕГРН
полное наименование должности	подпись	инициалы, фамилия

М.П.

Раздел 3.1

Выписка из Единого государственного реестра недвижимости об объекте недвижимости
Описание местоположения земельного участка

Земельный участок			
(вид объекта недвижимости)			
Лист № ___ Раздела 3.1	Всего листов раздела 3.1 : ___	Всего разделов: ___	Всего листов выписки: ___
16.11.2018 № 99/2018/217134183			
Кадастровый номер:		**64:01:040601:14**	

Описание местоположения границ земельного участка

Номер п/п	Номер точки		Дирекционный угол	Горизонтальное проложение, м	Описание закрепления на местности	Кадастровые номера смежных участков	Сведения об адресах правообладателей смежных земельных участков
	начальная	конечная					
1	2	3	4	5	6	7	8
1	1	2	данные отсутствуют	данные отсутствуют	-	данные отсутствуют	данные отсутствуют
2	2	3	данные отсутствуют	данные отсутствуют	-	данные отсутствуют	данные отсутствуют
3	3	4	данные отсутствуют	данные отсутствуют	-	данные отсутствуют	данные отсутствуют
4	4	1	данные отсутствуют	данные отсутствуют	-	данные отсутствуют	данные отсутствуют

Государственный регистратор		ФГИС ЕГРН
полное наименование должности	подпись	инициалы, фамилия

М.П.

Выписка из Единого государственного реестра недвижимости об объекте недвижимости

Описание местоположения земельного участка

Земельный участок			
(особые отметки)			
Лист № ___ Раздела 3.2	Всего листов раздела 3.2: ___	Всего разделов: ___	Всего листов выписки: ___
16.11.2018 № 99/2018/217134183			
Кадастровый номер:		**64:01:040601:14**	

Сведения о характерных точках границы земельного участка				
Система координат: МСК-64, зона 3 Зона №				
Номер точки	Координаты		Описание закрепления на местности	Средняя квадратическая погрешность определения координат характерных точек границ земельного участка, м
	X	Y		
1	2	3	4	5
1	349855.94	3250270.82	данные отсутствуют	2.5
2	350174.04	3252315.95	данные отсутствуют	2.5
3	349805.79	3252165.07	данные отсутствуют	2.5
4	349529.98	3250322.3	данные отсутствуют	2.5

Государственный регистратор		ФГИС ЕГРН
полное наименование должности	подпись	инициалы, фамилия

М.П.

ФГИС ЕГРН

полное наименование органа регистрации прав

Раздел 1

Выписка из Единого государственного реестра недвижимости об объекте недвижимости

Сведения о характеристиках объекта недвижимости

На основании запроса от 15.11.2018 г., поступившего на рассмотрение 16.11.2018 г., сообщаем, что согласно записям Единого государственного реестра недвижимости:

Земельный участок			
(вид объекта недвижимости)			
Лист № ___ Раздела 1	Всего листов раздела 1: ___	Всего разделов: ___	Всего листов выписки: ___
16.11.2018 № 99/2018/217134844			
Кадастровый номер:		**64:01:070501:15**	

Номер кадастрового квартала:	64:01:070501
Дата присвоения кадастрового номера:	10.03.2015
Ранее присвоенный государственный учетный номер:	данные отсутствуют
Адрес:	Саратовская область, р-н Александрово-Гайский, тер Варфоломеевское МО, в 3,5 км восточнее с. Варфоломеевки
Площадь:	6720000 +/- 22683кв. м
Кадастровая стоимость, руб.:	1209600
Кадастровые номера расположенных в пределах земельного участка объектов недвижимости:	данные отсутствуют
Кадастровые номера объектов недвижимости, из которых образован объект недвижимости:	64:01:070501:7
Кадастровые номера образованных объектов недвижимости:	данные отсутствуют
Сведения о включении объекта недвижимости в состав предприятия как имущественного комплекса:	

Государственный регистратор		ФГИС ЕГРН
полное наименование должности	подпись	инициалы, фамилия

М.П.

Раздел 1

Выписка из Единого государственного реестра недвижимости об объекте недвижимости

Сведения о характеристиках объекта недвижимости

Земельный участок			
(вид объекта недвижимости)			
Лист № ___ Раздела 1	Всего листов раздела 1: ___	Всего разделов: ___	Всего листов выписки: ___
16.11.2018 № 99/2018/217134844			
Кадастровый номер:		**64:01:070501:15**	

Категория земель:	Земли сельскохозяйственного назначения
Виды разрешенного использования:	Для сельскохозяйственного производства
Сведения о кадастровом инженере:	Котегаров Василий Владимирович №64-11-306, ООО "Александрово-Гайский НПЗЦ"
Сведения о лесах, водных объектах и об иных природных объектах, расположенных в пределах земельного участка:	данные отсутствуют
Сведения о том, что земельный участок полностью или частично расположен в границах зоны с особыми условиями использования территории или территории объекта культурного наследия	данные отсутствуют
Сведения о том, что земельный участок расположен в границах особой экономической зоны, территории опережающего социально-экономического развития, зоны территориального развития в Российской Федерации, игорной зоны:	данные отсутствуют
Сведения о том, что земельный участок расположен в границах особо охраняемой природной территории, охотничьих угодий, лесничеств, лесопарков:	данные отсутствуют
Сведения о результатах проведения государственного земельного надзора:	данные отсутствуют
Сведения о расположении земельного участка в границах территории, в отношении которой утвержден проект межевания территории:	данные отсутствуют

Государственный регистратор		ФГИС ЕГРН
полное наименование должности	подпись	инициалы, фамилия

М.П.

Раздел 1

Выписка из Единого государственного реестра недвижимости об объекте недвижимости
Сведения о характеристиках объекта недвижимости

Земельный участок			
(вид объекта недвижимости)			
Лист № ___ Раздела 1	Всего листов раздела 1: ___	Всего разделов: ___	Всего листов выписки: ___
16.11.2018 № 99/2018/217134844			
Кадастровый номер:		**64:01:070501:15**	

Условный номер земельного участка:	данные отсутствуют
Сведения о принятии акта и (или) заключении договора, предусматривающих предоставление в соответствии с земельным законодательством исполнительным органом государственной власти или органом местного самоуправления находящегося в государственной или муниципальной собственности земельного участка для строительства наемного дома социального использования или наемного дома коммерческого использования:	данные отсутствуют
Сведения о том, что земельный участок или земельные участки образованы на основании решения об изъятии земельного участка и (или) расположенного на нем объекта недвижимости для государственных или муниципальных нужд:	данные отсутствуют
Сведения о том, что земельный участок образован из земель или земельного участка, государственная собственность на которые не разграничена:	данные отсутствуют
Сведения о наличии земельного спора о несогласовании границ земельных участков:	данные отсутствуют
Статус записи об объекте недвижимости:	Сведения об объекте недвижимости имеют статус "актуальные"
Особые отметки:	данные отсутствуют
Получатель выписки:	Ситдиков Никита Леонидович

Государственный регистратор		ФГИС ЕГРН
полное наименование должности	подпись	инициалы, фамилия

М.П.

Раздел 2

Выписка из Единого государственного реестра недвижимости об объекте недвижимости
Сведения о зарегистрированных правах

Земельный участок				
(вид объекта недвижимости)				
Лист № ___ Раздела 2		Всего листов раздела 2: ___	Всего разделов: ___	Всего листов выписки: ___
16.11.2018 № 99/2018/217134844				
Кадастровый номер:			**64:01:070501:15**	
1.	Правообладатель (правообладатели):		1.1.	Владельцы инвестиционных паев Закрытого паевого инвестиционного рентного фонда "Земельный"
2.	Вид, номер и дата государственной регистрации права:		2.1.	Долевая собственность, № 64-64/013-64/013/032/2016-118/2 от 19.10.2016
3.	Ограничение прав и обременение объекта недвижимости:			
	3.1.1.	вид:	Доверительное управление, доверительное управление	
		дата государственной регистрации:	24.10.2018	
		номер государственной регистрации:	64:01:070501:15-64/013/2018-1	
		срок, на который установлено ограничение прав и обременение объекта недвижимости:	с 19.03.2016 по 30.03.2029	
		лицо, в пользу которого установлено ограничение прав и обременение объекта недвижимости:	Обществу с ограниченной ответственностью Управляющая компания "АК БАРС КАПИТАЛ" Д.У. Закрытым паевым инвестиционным рентным фондом "Земельный", ИНН: 1435126880	
		основание государственной регистрации:	Договор о передаче прав и обязанностей по договору доверительного управления паевым инвестиционным фондом от 15.08.2018 №ПФ/150818; Правила доверительного управления Закрытым паевым инвестиционным рентным фондом "Земельный", зарегистрированные Центральным Банком Российской Федерации 03.03.2016 за № 3121	
4.	Договоры участия в долевом строительстве:		не зарегистрировано	
5.	Заявленные в судебном порядке права требования:		данные отсутствуют	
6.	Сведения о возражении в отношении зарегистрированного права:		данные отсутствуют	
7.	Сведения о наличии решения об изъятии объекта недвижимости для государственных и муниципальных нужд:		данные отсутствуют	
8.	Сведения о невозможности государственной регистрации без личного участия правообладателя или его законного представителя:			
9.	Правопритязания и сведения о наличии поступивших, но не рассмотренных заявлений о проведении государственной регистрации прав (перехода,		данные отсутствуют	

	прекращения права), ограничения права или обременения объекта недвижимости, сделки в отношении объекта недвижимости:	
10.	Сведения об осуществлении государственной регистрации сделки, права, ограничения права без необходимого в силу закона согласия третьего лица, органа:	данные отсутствуют
11.	Сведения о невозможности государственной регистрации перехода, прекращения, ограничения права на земельный участок из земель сельскохозяйственного назначения:	

Государственный регистратор		ФГИС ЕГРН
полное наименование должности	подпись	инициалы, фамилия

М.П.

Раздел 3

Выписка из Единого государственного реестра недвижимости об объекте недвижимости

Описание местоположения земельного участка

Земельный участок			
(вид объекта недвижимости)			
Лист № ___ Раздела 3	Всего листов раздела 3: ___	Всего разделов: ___	Всего листов выписки: ___
16.11.2018 № 99/2018/217134844			
Кадастровый номер:		**64:01:070501:15**	

План (чертеж, схема) земельного участка			
Масштаб 1: данные отсутствуют	Условные обозначения:		

Государственный регистратор		ФГИС ЕГРН
полное наименование должности	подпись	инициалы, фамилия

М.П.

Выписка из Единого государственного реестра недвижимости об объекте недвижимости

Описание местоположения земельного участка

Земельный участок			
(особые отметки)			
Лист № ___ Раздела 3.1	Всего листов раздела 3.1: ___	Всего разделов: ___	Всего листов выписки: ___
16.11.2018 № 99/2018/217134844			
Кадастровый номер:		**64:01:070501:15**	

Описание местоположения границ земельного участка

Номер п/п	Номер точки		Дирекционный угол	Горизонтальное проложение, м	Описание закрепления на местности	Кадастровые номера смежных участков	Сведения об адресах правообладателей смежных земельных участков
	начальная	конечная					
1	2	3	4	5	6	7	8
1	1	2	данные отсутствуют	данные отсутствуют	данные отсутствуют	данные отсутствуют	данные отсутствуют
2	2	3	данные отсутствуют	данные отсутствуют	данные отсутствуют	данные отсутствуют	данные отсутствуют
3	3	4	данные отсутствуют	данные отсутствуют	данные отсутствуют	данные отсутствуют	данные отсутствуют
4	4	5	данные отсутствуют	данные отсутствуют	данные отсутствуют	данные отсутствуют	данные отсутствуют
5	5	6	данные отсутствуют	данные отсутствуют	данные отсутствуют	данные отсутствуют	данные отсутствуют
6	6	7	данные отсутствуют	данные отсутствуют	данные отсутствуют	данные отсутствуют	данные отсутствуют
7	7	8	данные отсутствуют	данные отсутствуют	данные отсутствуют	данные отсутствуют	данные отсутствуют
8	8	9	данные отсутствуют	данные отсутствуют	данные отсутствуют	данные отсутствуют	данные отсутствуют
9	9	10	данные отсутствуют	данные отсутствуют	данные отсутствуют	данные отсутствуют	данные отсутствуют
10	10	11	данные отсутствуют	данные отсутствуют	данные отсутствуют	данные отсутствуют	данные отсутствуют
11	11	12	данные отсутствуют	данные отсутствуют	данные отсутствуют	данные отсутствуют	данные отсутствуют
12	12	13	данные отсутствуют	данные отсутствуют	данные отсутствуют	данные отсутствуют	данные отсутствуют
13	13	14	данные отсутствуют	данные отсутствуют	данные отсутствуют	данные отсутствуют	данные отсутствуют
14	14	15	данные отсутствуют	данные отсутствуют	данные отсутствуют	данные отсутствуют	данные отсутствуют
15	15	16	данные отсутствуют	данные отсутствуют	данные отсутствуют	данные отсутствуют	данные отсутствуют

Государственный регистратор		ФГИС ЕГРН
полное наименование должности	подпись	инициалы, фамилия

М.П.

Раздел 3.1

Выписка из Единого государственного реестра недвижимости об объекте недвижимости
Описание местоположения земельного участка

Земельный участок			
(вид объекта недвижимости)			
Лист № ___ Раздела 3.1	Всего листов раздела 3.1: ___	Всего разделов: ___	Всего листов выписки: ___
16.11.2018 № 99/2018/217134844			
Кадастровый номер:		**64:01:070501:15**	

Описание местоположения границ земельного участка							
Номер п/п	Номер точки		Дирекционный угол	Горизонтальное проложение, м	Описание закреплений на местности	Кадастровые номера смежных участков	Сведения об адресах правообладателей смежных земельных участков
	начальная	конечная					
1	2	3	4	5	6	7	8
16	16	17	данные отсутствуют	данные отсутствуют	данные отсутствуют	данные отсутствуют	данные отсутствуют
17	17	18	данные отсутствуют	данные отсутствуют	данные отсутствуют	данные отсутствуют	данные отсутствуют
18	18	19	данные отсутствуют	данные отсутствуют	данные отсутствуют	данные отсутствуют	данные отсутствуют
19	19	20	данные отсутствуют	данные отсутствуют	данные отсутствуют	данные отсутствуют	данные отсутствуют
20	20	1	данные отсутствуют	данные отсутствуют	данные отсутствуют	данные отсутствуют	данные отсутствуют

Государственный регистратор		ФГИС ЕГРН
полное наименование должности	подпись	инициалы, фамилия

М.П.

Раздел 3.2

Выписка из Единого государственного реестра недвижимости об объекте недвижимости
Описание местоположения земельного участка

Земельный участок			
(вид объекта недвижимости)			
Лист № ___ Раздела 3.2	Всего листов раздела 3.2: ___	Всего разделов: ___	Всего листов выписки: ___
16.11.2018 № 99/2018/217134844			
Кадастровый номер:		**64:01:070501:15**	

Сведения о характерных точках границы земельного участка				
Система координат: МСК-64, зона 3 Зона №				
Номер точки	Координаты		Описание закрепления на местности	Средняя квадратическая погрешность определения координат характерных точек границ земельного участка, м
	X	Y		
1	2	3	4	5
1	328769.76	3240881.99	Нет закрепления	2.5
2	328857.57	3243743.06	Нет закрепления	2.5
3	329779.05	3243748.11	Нет закрепления	2.5
4	329464.83	3243746.06	Нет закрепления	2.5
5	329303.04	3243350.37	Нет закрепления	2.5
6	329008.31	3243286.76	Нет закрепления	2.5
7	328786.58	3243389.9	Нет закрепления	2.5
8	328639.48	3243740.56	Нет закрепления	2.5
9	328289.5	3243738.23	Нет закрепления	2.5
10	328291.47	3243020.7	Нет закрепления	2.5
11	328288.21	3243013.54	Нет закрепления	2.5
12	326704.76	3242934.28	Нет закрепления	2.5
13	326713.86	3243790.28	Нет закрепления	2.5
14	326206.26	3243413.6	Нет закрепления	2.5
15	326193.68	3243286.19	Нет закрепления	2.5

Государственный регистратор		ФГИС ЕГРН
полное наименование должности	подпись	инициалы, фамилия

М.П.

Раздел 3.2

Выписка из Единого государственного реестра недвижимости об объекте недвижимости
Описание местоположения земельного участка

Земельный участок			
(вид объекта недвижимости)			
Лист № ___ Раздела 3.2	Всего листов раздела 3.2 : ___	Всего разделов: ___	Всего листов выписки: ___
16.11.2018 № 99/2018/217134844			
Кадастровый номер:		**64:01:070501:15**	

Сведения о характерных точках границы земельного участка

Система координат: МСК-64, зона 3
Зона №

Номер точки	Координаты		Описание закрепления на местности	Средняя квадратическая погрешность определения координат характерных точек границ земельного участка, м
	X	Y		
1	2	3	4	5
16	326131.67	3243011.93	Нет закрепления	2.5
17	326256.62	3242911.42	Нет закрепления	2.5
18	326223.25	3241733.82	Нет закрепления	2.5
19	326207.4	3241651.31	Нет закрепления	2.5
20	326082.95	3241411.56	Нет закрепления	2.5

Государственный регистратор		ФГИС ЕГРН
полное наименование должности	подпись	инициалы, фамилия

М.П.

Раздел 4

Выписка из Единого государственного реестра недвижимости об объекте недвижимости
Сведения о частях земельного участка

Земельный участок			
(вид объекта недвижимости)			
Лист № ___ Раздела 4	Всего листов раздела 4: ___	Всего разделов: ___	Всего листов выписки: ___
16.11.2018 № 99/2018/217134844			
Кадастровый номер:		**64:01:070501:15**	

План (чертеж, схема) части земельного участка		Учетный номер части: 64:01:070501:15/1	
Масштаб 1: данные отсутствуют	Условные обозначения:		

Государственный регистратор		ФГИС ЕГРН
полное наименование должности	подпись	инициалы, фамилия

М.П.

Раздел 4.1

Выписка из Единого государственного реестра недвижимости об объекте недвижимости
Сведения о частях земельного участка

Земельный участок			
(вид объекта недвижимости)			
Лист № ___ Раздела 4.1	Всего листов раздела 4.1: ___	Всего разделов: ___	Всего листов выписки: ___
16.11.2018 № 99/2018/217134844			
Кадастровый номер:		**64:01:070501:15**	

Учетный номер части	Площадь ($м^2$)	Содержание ограничения в использовании или ограничения права на объект недвижимости или обременения объекта недвижимости
1	2	3
1	362	Ограничения прав на земельный участок, предусмотренные статьями 56, 56.1 Земельного кодекса Российской Федерации, 64.01.2.164, Постановление Администрации Александрово-Гайского муниципального района Саратовской области № 461 от 09.10.2017

Государственный регистратор		ФГИС ЕГРН
полное наименование должности	подпись	инициалы, фамилия

М.П.

Выписка из Единого государственного реестра недвижимости об объекте недвижимости
Сведения о частях земельного участка

Земельный участок			
(вид объекта недвижимости)			
Лист № ___ Раздела 4.2	Всего листов раздела 4.2: ___	Всего разделов: ___	Всего листов выписки: ___
16.11.2018 № 99/2018/217134844			
Кадастровый номер:		**64:01:070501:15**	

Сведения о характерных точках границы части (частей) земельного участка

Учетный номер части: 1

Система координат: МСК-64, зона 3
Зона №

Номер точки	Координаты, м		Описание закрепления на местности	Средняя квадратическая погрешность определения координат характерных точек границы части земельного участка, м
	X	Y		
1	2	3	4	5
2	329857.57	3243743.06	Нет закрепления	2.5
21	329600.29	3243066.37	данные отсутствуют	данные отсутствуют
22	329615.22	3243105.79	данные отсутствуют	0.2
23	329639.41	3243170.18	данные отсутствуют	0.2
24	329665.1	3243238.02	данные отсутствуют	0.2
25	329690.5	3243304.76	данные отсутствуют	0.2
26	329856.69	3243743.12	данные отсутствуют	данные отсутствуют

Государственный регистратор		ФГИС ЕГРН
полное наименование должности	подпись	инициалы, фамилия

М.П.

ФГИС ЕГРН

полное наименование органа регистрации прав

Раздел 1

Выписка из Единого государственного реестра недвижимости об объекте недвижимости

Сведения о характеристиках объекта недвижимости

На основании запроса от 15.11.2018 г., поступившего на рассмотрение 16.11.2018 г., сообщаем, что согласно записям Единого государственного реестра недвижимости:

Земельный участок			
(вид объекта недвижимости)			
Лист № ___ Раздела 1	Всего листов раздела 1: ___	Всего разделов: ___	Всего листов выписки: ___
16.11.2018 № 99/2018/217138305			
Кадастровый номер:		**64:22:050103:16**	

Номер кадастрового квартала:	64:22:050103
Дата присвоения кадастрового номера:	13.08.2015
Ранее присвоенный государственный учетный номер:	данные отсутствуют
Адрес:	Саратовская область, р-н Новоузенский, Горькореченское МО, в 8 км севернее х. Шукеев
Площадь:	1280000 +/- 9899кв. м
Кадастровая стоимость, руб.:	473600
Кадастровые номера расположенных в пределах земельного участка объектов недвижимости:	данные отсутствуют
Кадастровые номера объектов недвижимости, из которых образован объект недвижимости:	64:22:000000:137
Кадастровые номера образованных объектов недвижимости:	данные отсутствуют
Сведения о включении объекта недвижимости в состав предприятия как имущественного комплекса:	

Государственный регистратор		ФГИС ЕГРН
полное наименование должности	подпись	инициалы, фамилия

М.П.

Раздел 1

Выписка из Единого государственного реестра недвижимости об объекте недвижимости

Сведения о характеристиках объекта недвижимости

Земельный участок			
(вид объекта недвижимости)			
Лист № ___ Раздела 1	Всего листов раздела 1: ___	Всего разделов: ___	Всего листов выписки: ___
16.11.2018 № 99/2018/217138305			
Кадастровый номер:		**64:22:050103:16**	

Категория земель:	Земли сельскохозяйственного назначения
Виды разрешенного использования:	для сельскохозяйственного производства
Сведения о кадастровом инженере:	Злобин Михаил Петрович №64-11-171, общество с ограниченной ответственностью 'Александрово-Гайский НПЗЦ'
Сведения о лесах, водных объектах и об иных природных объектах, расположенных в пределах земельного участка:	данные отсутствуют
Сведения о том, что земельный участок полностью или частично расположен в границах зоны с особыми условиями использования территории или территории объекта культурного наследия	данные отсутствуют
Сведения о том, что земельный участок расположен в границах особой экономической зоны, территории опережающего социально-экономического развития, зоны территориального развития в Российской Федерации, игорной зоны:	данные отсутствуют
Сведения о том, что земельный участок расположен в границах особо охраняемой природной территории, охотничьих угодий, лесничеств, лесопарков:	данные отсутствуют
Сведения о результатах проведения государственного земельного надзора:	данные отсутствуют
Сведения о расположении земельного участка в границах территории, в отношении которой утвержден проект межевания территории:	данные отсутствуют

Государственный регистратор		ФГИС ЕГРН
полное наименование должности	подпись	инициалы, фамилия

М.П.

Выписка из Единого государственного реестра недвижимости об объекте недвижимости

Сведения о характеристиках объекта недвижимости

Земельный участок			
(вид объекта недвижимости)			
Лист № ___ Раздела 1	Всего листов раздела 1: ___	Всего разделов: ___	Всего листов выписки: ___
16.11.2018 № 99/2018/217138305			
Кадастровый номер:		**64:22:050103:16**	

Условный номер земельного участка:	данные отсутствуют
Сведения о принятии акта и (или) заключении договора, предусматривающих предоставление в соответствии с земельным законодательством исполнительным органом государственной власти или органом местного самоуправления находящегося в государственной или муниципальной собственности земельного участка для строительства наемного дома социального использования или наемного дома коммерческого использования:	данные отсутствуют
Сведения о том, что земельный участок или земельные участки образованы на основании решения об изъятии земельного участка и (или) расположенного на нем объекта недвижимости для государственных или муниципальных нужд:	данные отсутствуют
Сведения о том, что земельный участок образован из земель или земельного участка, государственная собственность на которые не разграничена:	данные отсутствуют
Сведения о наличии земельного спора о несоответствии границ земельных участков:	данные отсутствуют
Статус записи об объекте недвижимости:	Сведения об объекте недвижимости имеют статус "актуальные"
Особые отметки:	Сведения необходимые для заполнения раздела 4 отсутствуют. Сведения необходимые для заполнения раздела 4.1 отсутствуют. Сведения необходимые для заполнения раздела 4.2 отсутствуют.
Получатель выписки:	Сотников Никита Леонидович

Государственный регистратор		ФГИС ЕГРН
полное наименование должности	подпись	инициалы, фамилия

М.П.

Выписка из Единого государственного реестра недвижимости об объекте недвижимости
Сведения о зарегистрированных правах

Земельный участок			
(вид объекта недвижимости)			
Лист № ___ Раздела 2	Всего листов раздела 2: ___	Всего разделов: ___	Всего листов выписки: ___
16.11.2018 № 99/2018/217138305			
Кадастровый номер:		**64:22:050103:16**	

1.	Правообладатель (правообладатели):		1.1.	Владельцы инвестиционных паев Закрытого паевого инвестиционного рентного фонда "Земельный"
2.	Вид, номер и дата государственной регистрации права:		2.1.	Долевая собственность, № 64-64/013-64/013/027/2016-78/2 от 22.07.2016
3.	Ограничение прав и обременение объекта недвижимости:			
	3.1.1.	вид:		Доверительное управление, доверительное управление
		дата государственной регистрации:		25.10.2018
		номер государственной регистрации:		64:22:050103:16-64/013/2018-1
		срок, на который установлено ограничение прав и обременение объекта недвижимости:		с 19.03.2016 по 30.03.2029
		лицо, в пользу которого установлено ограничение прав и обременение объекта недвижимости:		Обществу с ограниченной ответственностью Управляющая компания "АК БАРС КАПИТАЛ" Д.У. Закрытым паевым инвестиционным рентным фондом "Земельный", ИНН: 1435126880
		основание государственной регистрации:		Договор о передаче прав и обязанностей по договору доверительного управления паевым инвестиционным фондом от 15.08.2018 №ПФФ/150818; Правила доверительного управления Закрытым паевым инвестиционным рентным фондом "Земельный", зарегистрированные Центральным Банком Российской Федерации 03.03.2016 за № 3121
4.	Договоры участия в долевом строительстве:			не зарегистрировано
5.	Заявленные в судебном порядке права требования:			данные отсутствуют
6.	Сведения о возражении в отношении зарегистрированного права:			данные отсутствуют
7.	Сведения о наличии решения об изъятии объекта недвижимости для государственных и муниципальных нужд:			данные отсутствуют
8.	Сведения о невозможности государственной регистрации без личного участия правообладателя или его законного представителя:			
9.	Правопритязания и сведения о наличии поступивших, но не рассмотренных заявлений о проведении государственной регистрации права (перехода, прекращения права), ограничения права или обременения объекта недвижимости, сделки в отношении объекта недвижимости:			данные отсутствуют
10.	Сведения об осуществлении государственной регистрации сделки, права, ограничения права без необходимого в силу закона согласия третьего лица, органа:			данные отсутствуют
11.	Сведения о невозможности государственной регистрации перехода, прекращения, ограничения права на земельный участок из земель сельскохозяйственного назначения:			

Государственный регистратор		ФГИС ЕГРН
полное наименование должности	подпись	инициалы, фамилия

М.П.

Раздел 3

Выписка из Единого государственного реестра недвижимости об объекте недвижимости
Описание местоположения земельного участка

Земельный участок			
(вид объекта недвижимости)			
Лист № ___ Раздела 3	Всего листов раздела 3 : ___	Всего разделов: ___	Всего листов выписки: ___
16.11.2018 № 99/2018/217138305			
Кадастровый номер:		**64:22:050103:16**	

План (чертеж, схема) земельного участка			
Масштаб 1: данные отсутствуют	Условные обозначения:		

Государственный регистратор		ФГИС ЕГРН
полное наименование должности	подпись	инициалы, фамилия

М.П.

Раздел 3.1

Выписка из Единого государственного реестра недвижимости об объекте недвижимости
Описание местоположения земельного участка

Земельный участок			
(вид объекта недвижимости)			
Лист № ___ Раздела 3.1	Всего листов раздела 3.1 : ___	Всего разделов: ___	Всего листов выписки: ___
16.11.2018 № 99/2018/217138305			
Кадастровый номер:		**64:22:050103:16**	

Описание местоположения границ земельного участка

Номер п/п	Номер точки		Дирекционный угол	Горизонтальное проложение, м	Описание закрепления на местности	Кадастровые номера смежных участков	Сведения об адресах правообладателей смежных земельных участков
	начальная	конечная					
1	2	3	4	5	6	7	8
1	1	2	данные отсутствуют	данные отсутствуют	-	данные отсутствуют	данные отсутствуют
2	2	3	данные отсутствуют	данные отсутствуют	-	данные отсутствуют	данные отсутствуют
3	3	4	данные отсутствуют	данные отсутствуют	-	данные отсутствуют	данные отсутствуют
4	4	1	данные отсутствуют	данные отсутствуют	-	данные отсутствуют	данные отсутствуют

Государственный регистратор		ФГИС ЕГРН
полное наименование должности	подпись	инициалы, фамилия

М.П.

Выписка из Единого государственного реестра недвижимости об объекте недвижимости

Описание местоположения земельного участка

Земельный участок			
(особые отметки)			
Лист № ___ Раздела 3.2	Всего листов раздела 3.2: ___	Всего разделов: ___	Всего листов выписки: ___
16.11.2018 № 99/2018/217138305			
Кадастровый номер:		**64:22:050103:16**	

Сведения о характерных точках границы земельного участка				
Система координат: МСК-64, зона 3 Зона №				
Номер точки	Координаты		Описание закрепления на местности	Средняя квадратическая погрешность определения координат характерных точек границ земельного участка, м
	X	Y		
1	2	3	4	5
1	410664.15	3292972.09	данные отсутствуют	2.5
2	410606.15	3294277.69	данные отсутствуют	2.5
3	409662.87	3294418.52	данные отсутствуют	2.5
4	409697.11	3293034.12	данные отсутствуют	2.5

Государственный регистратор		ФГИС ЕГРН
полное наименование должности	подпись	инициалы, фамилия

М.П.

ФГИС ЕГРН

полное наименование органа регистрации прав

Раздел 1

Выписка из Единого государственного реестра недвижимости об объекте недвижимости

Сведения о характеристиках объекта недвижимости

На основании запроса от 15.11.2018 г., поступившего на рассмотрение 16.11.2018 г., сообщаем, что согласно записям Единого государственного реестра недвижимости:

Земельный участок			
(вид объекта недвижимости)			
Лист № ___ Раздела 1	Всего листов раздела 1: ___	Всего разделов: ___	Всего листов выписки: ___
16.11.2018 № 99/2018/217138320			
Кадастровый номер:		**64:01:080304:17**	

Номер кадастрового квартала:	64:01:080304
Дата присвоения кадастрового номера:	15.01.2010
Ранее присвоенный государственный учетный номер:	данные отсутствуют
Адрес:	обл. Саратовская, р-н Александрово-Гайский, территория Приузенского МО, правый берег р. Большой Узень
Площадь:	960000 кв. м
Кадастровая стоимость, руб.:	144000
Кадастровые номера расположенных в пределах земельного участка объектов недвижимости:	данные отсутствуют
Кадастровые номера объектов недвижимости, из которых образован объект недвижимости:	64:01:080304:7
Кадастровые номера образованных объектов недвижимости:	данные отсутствуют
Сведения о включении объекта недвижимости в состав предприятия как имущественного комплекса:	

Государственный регистратор		ФГИС ЕГРН
полное наименование должности	подпись	инициалы, фамилия

М.П.

Раздел 1

Выписка из Единого государственного реестра недвижимости об объекте недвижимости

Сведения о характеристиках объекта недвижимости

Земельный участок			
(вид объекта недвижимости)			
Лист № ___ Раздела 1	Всего листов раздела 1: ___	Всего разделов: ___	Всего листов выписки: ___
16.11.2018 № 99/2018/217138320			
Кадастровый номер:		**64:01:080304:17**	

Категория земель:	Земли сельскохозяйственного назначения
Виды разрешенного использования:	Для сельскохозяйственного производства
Сведения о кадастровом инженере:	данные отсутствуют
Сведения о лесах, водных объектах и об иных природных объектах, расположенных в пределах земельного участка:	данные отсутствуют
Сведения о том, что земельный участок полностью или частично расположен в границах зоны с особыми условиями использования территории или территории объекта культурного наследия	данные отсутствуют
Сведения о том, что земельный участок расположен в границах особой экономической зоны, территории опережающего социально-экономического развития, зоны территориального развития в Российской Федерации, игорной зоны:	данные отсутствуют
Сведения о том, что земельный участок расположен в границах особо охраняемой природной территории, охотничьих угодий, лесничества, лесопарков:	данные отсутствуют
Сведения о результатах проведения государственного земельного надзора:	данные отсутствуют
Сведения о расположении земельного участка в границах территории, в отношении которой утвержден проект межевания территории:	данные отсутствуют

Государственный регистратор		ФГИС ЕГРН
полное наименование должности	подпись	инициалы, фамилия

М.П.

Раздел 1

Выписка из Единого государственного реестра недвижимости об объекте недвижимости

Сведения о характеристиках объекта недвижимости

Земельный участок			
(вид объекта недвижимости)			
Лист № ___ Раздела 1	Всего листов раздела 1: ___	Всего разделов: ___	Всего листов выписки: ___
16.11.2018 № 99/2018/217138320			
Кадастровый номер:		**64:01:080304:17**	

Условный номер земельного участка:	данные отсутствуют
Сведения о принятии акта и (или) заключении договора, предусматривающих предоставление в соответствии с земельным законодательством исполнительным органом государственной власти или органом местного самоуправления находящегося в государственной или муниципальной собственности земельного участка для строительства наемного дома социального использования или наемного дома коммерческого использования:	данные отсутствуют
Сведения о том, что земельный участок или земельные участки образованы на основании решения об изъятии земельного участка и (или) расположенного на нем объекта недвижимости для государственных или муниципальных нужд:	данные отсутствуют
Сведения о том, что земельный участок образован из земель или земельного участка, государственная собственность на которые не разграничена:	данные отсутствуют
Сведения о наличии земельного спора о несоответствии границ земельных участков:	данные отсутствуют
Статус записи об объекте недвижимости:	Сведения об объекте недвижимости имеют статус "актуальные"
Особые отметки:	Сведения необходимые для заполнения раздела 3.1 отсутствуют.
Получатель выписки:	Ситдиков Никита Леонидович

Государственный регистратор		ФГИС ЕГРН
полное наименование должности	подпись	инициалы, фамилия

М.П.

Раздел 2

Выписка из Единого государственного реестра недвижимости об объекте недвижимости

Сведения о зарегистрированных правах

Земельный участок				
(вид объекта недвижимости)				
Лист № ___ Раздела 2		Всего листов раздела 2: ___	Всего разделов: ___	Всего листов выписки: ___
16.11.2018 № 99/2018/217138320				
Кадастровый номер:			**64:01:080304:17**	

1.	Правообладатель (правообладатели):		1.1.	Владельцы инвестиционных паев Закрытого паевого инвестиционного рентного фонда "Земельный"
2.	Вид, номер и дата государственной регистрации права:		2.1.	Долевая собственность, № 64-64/013-64/013/032/2016-111/2 от 19.10.2016
3.	Ограничение прав и обременение объекта недвижимости:			
	3.1.1.	вид:	Доверительное управление, доверительное управление	
		дата государственной регистрации:	24.10.2018	
		номер государственной регистрации:	64:01:080304:17-64/013/2018-1	
		срок, на который установлено ограничение прав и обременение объекта недвижимости:	с 19.03.2016 по 30.03.2029	
		лицо, в пользу которого установлено ограничение прав и обременение объекта недвижимости:	Обществу с ограниченной ответственностью Управляющая компания "АК БАРС КАПИТАЛ" Д.У. Закрытым паевым инвестиционным рентным фондом "Земельный", ИНН: 1435126880	
		основание государственной регистрации:	Договор о передаче прав и обязанностей по договору доверительного управления паевым инвестиционным фондом от 15.08.2018 №ПФ/150818; Правила доверительного управления Закрытым паевым инвестиционным рентным фондом "Земельный", зарегистрированные Центральным Банком Российской Федерации 03.03.2016 за № 3121	
4.	Договоры участия в долевом строительстве:		не зарегистрировано	
5.	Заявленные в судебном порядке права требования:		данные отсутствуют	
6.	Сведения о возражении в отношении зарегистрированного права:		данные отсутствуют	
7.	Сведения о наличии решения об изъятии объекта недвижимости для государственных и муниципальных нужд:		данные отсутствуют	
8.	Сведения о невозможности государственной регистрации без личного участия правообладателя или его законного представителя:			
9.	Правопритязания и сведения о наличии поступивших, но не рассмотренных заявлений о проведении государственной регистрации прав (перехода,		данные отсутствуют	

	прекращения права), ограничения права или обременения объекта недвижимости, сделки в отношении объекта недвижимости:	
10.	Сведения об осуществлении государственной регистрации сделки, права, ограничения права без необходимого в силу закона согласия третьего лица, органа:	данные отсутствуют
11.	Сведения о невозможности государственной регистрации перехода, прекращения, ограничения права на земельный участок из земель сельскохозяйственного назначения:	

Государственный регистратор		ФГИС ЕГРН
полное наименование должности	подпись	инициалы, фамилия

М.П.

Раздел 3

Выписка из Единого государственного реестра недвижимости об объекте недвижимости

Описание местоположения земельного участка

Земельный участок			
(вид объекта недвижимости)			
Лист № ___ Раздела 3	Всего листов раздела 3: ___	Всего разделов: ___	Всего листов выписки: ___
16.11.2018 № 99/2018/217138320			
Кадастровый номер:		**64:01:080304:17**	

План (чертеж, схема) земельного участка			
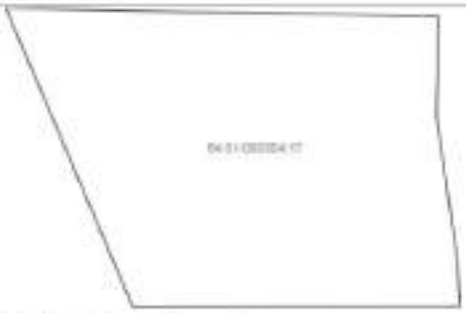			
Масштаб 1: данные отсутствуют	Условные обозначения:		

Государственный регистратор		ФГИС ЕГРН
полное наименование должности	подпись	инициалы, фамилия

М.П.

Раздел 3.2

Выписка из Единого государственного реестра недвижимости об объекте недвижимости
Описание местоположения земельного участка

Земельный участок			
(вид объекта недвижимости)			
Лист № ___ Раздела 3.2	Всего листов раздела 3.2: ___	Всего разделов: ___	Всего листов выписки: ___
16.11.2018 № 99/2018/217138320			
Кадастровый номер:		**64:01:080304:17**	

Сведения о характерных точках границы земельного участка				
Система координат: МСК-64, зона 3 Зона №				
Номер точки	Координаты		Описание закрепления на местности	Средняя квадратическая погрешность определения координат характерных точек границ земельного участка, м
	X	Y		
1	2	3	4	5
1	333875.41	3286558.85	данные отсутствуют	7.5
2	333873.46	3285592.5	данные отсутствуют	7.5
3	333761.22	3285217.96	данные отсутствуют	7.5
4	333759.26	3286493.02	данные отсутствуют	7.5
5	333439.73	3286487.86	данные отсутствуют	7.5
6	333035.47	3286547.61	данные отсутствуют	7.5

Государственный регистратор		ФГИС ЕГРН
полное наименование должности	подпись	инициалы, фамилия

М.П.

Раздел 4

Выписка из Единого государственного реестра недвижимости об объекте недвижимости
Сведения о частях земельного участка

Земельный участок			
(вид объекта недвижимости)			
Лист № ___ Раздела 4	Всего листов раздела 4: ___	Всего разделов: ___	Всего листов выписки: ___
16.11.2018 № 99/2018/217138320			
Кадастровый номер:		**64:01:080304:17**	

План (чертеж, схема) части земельного участка		Учетный номер части: 64:01:080304:17/1	
Масштаб 1: данные отсутствуют	Условные обозначения:		

Государственный регистратор		ФГИС ЕГРН
полное наименование должности	подпись	инициалы, фамилия

М.П.

Раздел 4.1

Выписка из Единого государственного реестра недвижимости об объекте недвижимости
Сведения о частях земельного участка

Земельный участок			
(вид объекта недвижимости)			
Лист № ___ Раздела 4.1	Всего листов раздела 4.1: ___	Всего разделов: ___	Всего листов выписки: ___
16.11.2018 № 99/2018/217138320			
Кадастровый номер:		**64:01:080304:17**	

Учетный номер части	Площадь (м²)	Содержание ограничения в использовании или ограничения права на объект недвижимости или обременения объекта недвижимости
1	2	3
1	309776	Ограничения прав на земельный участок, предусмотренные статьями 56, 56.1 Земельного кодекса Российской Федерации, 64.01.2.62, Постановление Правительства РФ "Об утверждении правил установления на местности границ водоохранных зон и границ прибрежных защитных полос водных объектов" № № 17 от 10.01.2009

Государственный регистратор		ФГИС ЕГРН
полное наименование должности	подпись	инициалы, фамилия

М.П.

Раздел 4.2

Выписка из Единого государственного реестра недвижимости об объекте недвижимости
Сведения о частях земельного участка

Земельный участок			
(вид объекта недвижимости)			
Лист № ___ Раздела 4.2	Всего листов раздела 4.2: ___	Всего разделов: ___	Всего листов выписки: ___
16.11.2018 № 99/2018/217138320			
Кадастровый номер:		**64:01:080304:17**	

Сведения о характерных точках границы части (частей) земельного участка

Учетный номер части: 1

Система координат: МСК-64, зона 3
Зона №

Номер точки	Координаты, м		Описание закрепления на местности	Средняя квадратическая погрешность определения координат характерных точек границы части земельного участка, м
	X	Y		
1	2	3	4	5
1	333875.41	3286558.85	данные отсутствуют	7.5
4	333759.26	3286493.02	данные отсутствуют	7.5
5	333439.73	3286487.86	данные отсутствуют	7.5
6	333035.47	3286547.61	данные отсутствуют	7.5
7	333341.22	3286144.19	данные отсутствуют	0.2
8	333179.93	3286141.33	данные отсутствуют	0.2
9	333083.07	3286150.37	данные отсутствуют	0.2
10	332883.02	3286150.22	данные отсутствуют	0.2
11	332874.59	3286150.21	данные отсутствуют	данные отсутствуют
12	333744.77	3286173.31	данные отсутствуют	данные отсутствуют
13	333676.45	3286186.34	данные отсутствуют	0.2
14	333446.21	3286162.93	данные отсутствуют	0.2

Государственный регистратор		ФГИС ЕГРН
полное наименование должности	подпись	инициалы, фамилия

М.П.

ФГИС ЕГРН

полное наименование органа регистрации прав

Раздел 1

Выписка из Единого государственного реестра недвижимости об объекте недвижимости

Сведения о характеристиках объекта недвижимости

На основании запроса от 15.11.2018 г., поступившего на рассмотрение 16.11.2018 г., сообщаем, что согласно записям Единого государственного реестра недвижимости:

Земельный участок			
(вид объекта недвижимости)			
Лист № ___ Раздела 1	Всего листов раздела 1: ___	Всего разделов: ___	Всего листов выписки: ___
16.11.2018 № 99/2018/217134951			
Кадастровый номер:		**64:22:050101:18**	

Номер кадастрового квартала:	64:22:050101
Дата присвоения кадастрового номера:	13.08.2015
Ранее присвоенный государственный учетный номер:	данные отсутствуют
Адрес:	Саратовская область, р-н Новоузенский, тер Горьковченское МО, в 4,5 км северо-восточнее х.Посчаный Мар
Площадь:	3200000 +/- 15652кв. м
Кадастровая стоимость, руб.:	1184000
Кадастровые номера расположенных в пределах земельного участка объектов недвижимости:	данные отсутствуют
Кадастровые номера объектов недвижимости, из которых образован объект недвижимости:	64:22:050101:8
Кадастровые номера образованных объектов недвижимости:	данные отсутствуют
Сведения о включении объекта недвижимости в состав предприятия как имущественного комплекса:	

Государственный регистратор		ФГИС ЕГРН
полное наименование должности	подпись	инициалы, фамилия

М.П.

Раздел 1

Выписка из Единого государственного реестра недвижимости об объекте недвижимости

Сведения о характеристиках объекта недвижимости

Земельный участок			
(вид объекта недвижимости)			
Лист № ___ Раздела 1	Всего листов раздела 1: ___	Всего разделов: ___	Всего листов выписки: ___
16.11.2018 № 99/2018/217134951			
Кадастровый номер:		**64:22:050101:18**	

Категория земель:	Земли сельскохозяйственного назначения
Виды разрешенного использования:	для сельскохозяйственного производства
Сведения о кадастровом инженере:	Злобин Михаил Петрович №64-11-171, общество с ограниченной ответственностью "Александрово-Гайский ПТЗЦ"
Сведения о лесах, водных объектах и об иных природных объектах, расположенных в пределах земельного участка:	данные отсутствуют
Сведения о том, что земельный участок полностью или частично расположен в границах зоны с особыми условиями использования территории или территории объекта культурного наследия	данные отсутствуют
Сведения о том, что земельный участок расположен в границах особой экономической зоны, территории опережающего социально-экономического развития, зоны территориального развития в Российской Федерации, игорной зоны:	данные отсутствуют
Сведения о том, что земельный участок расположен в границах особо охраняемой природной территории, охотничьих угодий, лесничеств, лесопарков:	данные отсутствуют
Сведения о результатах проведения государственного земельного надзора:	данные отсутствуют
Сведения о расположении земельного участка в границах территории, в отношении которой утвержден проект межевания территории:	данные отсутствуют

Государственный регистратор		ФГИС ЕГРН
полное наименование должности	подпись	инициалы, фамилия

М.П.

Выписка из Единого государственного реестра недвижимости об объекте недвижимости

Сведения о характеристиках объекта недвижимости

Земельный участок			
(вид объекта недвижимости)			
Лист № ___ Раздела 1	Всего листов раздела 1: ___	Всего разделов: ___	Всего листов выписки: ___
16.11.2018 № 99/2018/217134951			
Кадастровый номер:		**64:22:050101:18**	

Условный номер земельного участка:	данные отсутствуют
Сведения о принятии акта и (или) заключении договора, предусматривающих предоставление в соответствии с земельным законодательством исполнительным органом государственной власти или органом местного самоуправления находящегося в государственной или муниципальной собственности земельного участка для строительства наемного дома социального использования или наемного дома коммерческого использования:	данные отсутствуют
Сведения о том, что земельный участок или земельные участки образованы на основании решения об изъятии земельного участка и (или) расположенного на нем объекта недвижимости для государственных или муниципальных нужд:	данные отсутствуют
Сведения о том, что земельный участок образован из земель или земельного участка, государственная собственность на которые не разграничена:	данные отсутствуют
Сведения о наличии земельного спора о несоответствии границ земельных участков:	данные отсутствуют
Статус записи об объекте недвижимости:	Сведения об объекте недвижимости имеют статус "актуальные"
Особые отметки:	Сведения необходимые для заполнения раздела 4 отсутствуют. Сведения необходимые для заполнения раздела 4.1 отсутствуют. Сведения необходимые для заполнения раздела 4.2 отсутствуют.
Получатель выписки:	Сотников Никита Леонидович

Государственный регистратор		ФГИС ЕГРН
полное наименование должности	подпись	инициалы, фамилия

М.П.

Выписка из Единого государственного реестра недвижимости об объекте недвижимости
Сведения о зарегистрированных правах

Земельный участок			
(вид объекта недвижимости)			
Лист № ___ Раздела 2	Всего листов раздела 2: ___	Всего разделов: ___	Всего листов выписки: ___
16.11.2018 № 99/2018/217134951			
Кадастровый номер:		**64:22:050101:18**	

1.	Правообладатель (правообладатели):		1.1.	Владельцы инвестиционных паев Закрытого паевого инвестиционного рентного фонда "Земельный"
2.	Вид, номер и дата государственной регистрации права:		2.1.	Долевая собственность, № 64-64/013-64/013/017/2016-497/2 от 20.07.2016
3.	Ограничение прав и обременение объекта недвижимости:			
	3.1.1.	вид:		Доверительное управление, Доверительное управление
		дата государственной регистрации:		25.10.2018
		номер государственной регистрации:		64:22:050101:18-64/013/2018-1
		срок, на который установлено ограничение прав и обременение объекта недвижимости:		с 19.03.2016 по 30.03.2029
		лицо, в пользу которого установлено ограничение прав и обременение объекта недвижимости:		Обществу с ограниченной ответственностью Управляющая компания "АК БАРС КАПИТАЛ" Д.У. Закрытым паевым инвестиционным рентным фондом "Земельный", ИНН: 1435126880
		основание государственной регистрации:		Договор о передаче прав и обязанностей по договору доверительного управления паевым инвестиционным фондом от 15.08.2018 №ПФФ/150818; Правила доверительного управления Закрытым паевым инвестиционным рентным фондом "Земельный", зарегистрированные Центральным Банком Российской Федерации 03.03.2016 за № 3121
4.	Договоры участия в долевом строительстве:			не зарегистрировано
5.	Заявленные в судебном порядке права требования:			данные отсутствуют
6.	Сведения о возражении в отношении зарегистрированного права:			данные отсутствуют
7.	Сведения о наличии решения об изъятии объекта недвижимости для государственных и муниципальных нужд:			данные отсутствуют
8.	Сведения о невозможности государственной регистрации без личного участия правообладателя или его законного представителя:			
9.	Правопритязания и сведения о наличии поступивших, но не рассмотренных заявлений о проведении государственной регистрации права (перехода, прекращения права), ограничения права или обременения объекта недвижимости, сделки в отношении объекта недвижимости:			данные отсутствуют
10.	Сведения об осуществлении государственной регистрации сделки, права, ограничения права без необходимого в силу закона согласия третьего лица, органа:			данные отсутствуют
11.	Сведения о невозможности государственной регистрации перехода, прекращения, ограничения права на земельный участок из земель сельскохозяйственного назначения:			

Государственный регистратор		ФГИС ЕГРН
полное наименование должности	подпись	инициалы, фамилия

М.П.

Раздел 3

Выписка из Единого государственного реестра недвижимости об объекте недвижимости
Описание местоположения земельного участка

Земельный участок			
(вид объекта недвижимости)			
Лист № ___ Раздела 3	Всего листов раздела 3 : ___	Всего разделов: ___	Всего листов выписки: ___
16.11.2018 № 99/2018/217134951			
Кадастровый номер:		**64:22:050101:18**	

План (чертеж, схема) земельного участка			
Масштаб 1: данные отсутствуют	Условные обозначения:		

Государственный регистратор		ФГИС ЕГРН
полное наименование должности	подпись	инициалы, фамилия

М.П.

Раздел 3.1

Выписка из Единого государственного реестра недвижимости об объекте недвижимости
Описание местоположения земельного участка

Земельный участок			
(вид объекта недвижимости)			
Лист № ___ Раздела 3.1	Всего листов раздела 3.1 : ___	Всего разделов: ___	Всего листов выписки: ___
16.11.2018 № 99/2018/217134951			
Кадастровый номер:		**64:22:050101:18**	

Описание местоположения границ земельного участка

Номер п/п	Номер точки		Дирекционный угол	Горизонтальное проложение, м	Описание закрепления на местности	Кадастровые номера смежных участков	Сведения об адресах правообладателей смежных земельных участков
	начальная	конечная					
1	2	3	4	5	6	7	8
1	1	2	данные отсутствуют	данные отсутствуют	-	данные отсутствуют	данные отсутствуют
2	2	3	данные отсутствуют	данные отсутствуют	-	данные отсутствуют	данные отсутствуют
3	3	4	данные отсутствуют	данные отсутствуют	-	данные отсутствуют	данные отсутствуют
4	4	5	данные отсутствуют	данные отсутствуют	-	данные отсутствуют	данные отсутствуют
5	5	6	данные отсутствуют	данные отсутствуют	-	данные отсутствуют	данные отсутствуют
6	6	7	данные отсутствуют	данные отсутствуют	-	данные отсутствуют	данные отсутствуют
7	7	1	данные отсутствуют	данные отсутствуют	-	данные отсутствуют	данные отсутствуют

Государственный регистратор		ФГИС ЕГРН
полное наименование должности	подпись	инициалы, фамилия

М.П.

Выписка из Единого государственного реестра недвижимости об объекте недвижимости

Описание местоположения земельного участка

Земельный участок			
(особые отметки)			
Лист № ___ Раздела 3.2	Всего листов раздела 3.2: ___	Всего разделов: ___	Всего листов выписки: ___
16.11.2018 № 99/2018/217134951			
Кадастровый номер:		**64:23:050101:18**	

Сведения о характерных точках границы земельного участка

Система координат: МСК-64, зона 3

Зона №

Номер точки	Координаты		Описание закрепления на местности	Средняя квадратическая погрешность определения координат характерных точек границ земельного участка, м
	X	Y		
1	2	3	4	5
1	412606.04	3279493.9	данные отсутствуют	2.5
2	412606.32	3281232.94	данные отсутствуют	2.5
3	411363.72	3281281.35	данные отсутствуют	2.5
4	411040.06	3281210.06	данные отсутствуют	2.5
5	411036.3	3281212.71	данные отсутствуют	2.5
6	410798.62	3281213.77	данные отсутствуют	2.5
7	410785.05	3279476.78	данные отсутствуют	2.5

Государственный регистратор		ФГИС ЕГРН
полное наименование должности	подпись	инициалы, фамилия

М.П.

ФГИС ЕГРН

полное наименование органа регистрации прав

Раздел 1

Выписка из Единого государственного реестра недвижимости об объекте недвижимости

Сведения о характеристиках объекта недвижимости

На основании запроса от 15.11.2018 г., поступившего на рассмотрение 16.11.2018 г., сообщаем, что согласно записям Единого государственного реестра недвижимости:

Земельный участок			
(вид объекта недвижимости)			
Лист № ___ Раздела 1	Всего листов раздела 1: ___	Всего разделов: ___	Всего листов выписки: ___
16.11.2018 № 99/2018/217136861			
Кадастровый номер:		**64:01:080303:19**	

Номер кадастрового квартала:	64:01:080303
Дата присвоения кадастрового номера:	10.03.2015
Ранее присвоенный государственный учетный номер:	данные отсутствуют
Адрес:	Саратовская область, р-н Александрово-Гайский, тер Приузенское МО, в 3 км южнее п Приузенский
Площадь:	4320000 +/- 18187кв. м
Кадастровая стоимость, руб.:	777600
Кадастровые номера расположенных в пределах земельного участка объектов недвижимости:	данные отсутствуют
Кадастровые номера объектов недвижимости, из которых образован объект недвижимости:	64:01:080303:9
Кадастровые номера образованных объектов недвижимости:	данные отсутствуют
Сведения о включении объекта недвижимости в состав предприятия как имущественного комплекса:	

Государственный регистратор		ФГИС ЕГРН
полное наименование должности	подпись	инициалы, фамилия

М.П.

Раздел 1

Выписка из Единого государственного реестра недвижимости об объекте недвижимости

Сведения о характеристиках объекта недвижимости

Земельный участок			
(вид объекта недвижимости)			
Лист № ___ Раздела 1	Всего листов раздела 1: ___	Всего разделов: ___	Всего листов выписки: ___
16.11.2018 № 99/2018/217136861			
Кадастровый номер:		**64:01:080303:19**	

Категория земель:	Земли сельскохозяйственного назначения
Виды разрешенного использования:	Для сельскохозяйственного производства
Сведения о кадастровом инженере:	Кокозаров Василий Владимерович №64-11-306, ООО "Александрово-Гайский НПЦ"
Сведения о лесах, водных объектах и об иных природных объектах, расположенных в пределах земельного участка:	данные отсутствуют
Сведения о том, что земельный участок полностью или частично расположен в границах зоны с особыми условиями использования территории или территории объекта культурного наследия	данные отсутствуют
Сведения о том, что земельный участок расположен в границах особой экономической зоны, территории опережающего социально-экономического развития, зоны территориального развития в Российской Федерации, игорной зоны:	данные отсутствуют
Сведения о том, что земельный участок расположен в границах особо охраняемой природной территории, охотничьих угодий, лесничества, лесопарков:	данные отсутствуют
Сведения о результатах проведения государственного земельного надзора:	данные отсутствуют
Сведения о расположении земельного участка в границах территории, в отношении которой утвержден проект межевания территории:	данные отсутствуют

Государственный регистратор		ФГИС ЕГРН
полное наименование должности	подпись	инициалы, фамилия

М.П.

Выписка из Единого государственного реестра недвижимости об объекте недвижимости

Сведения о характеристиках объекта недвижимости

Земельный участок			
(вид объекта недвижимости)			
Лист № ___ Раздела 1	Всего листов раздела 1: ___	Всего разделов: ___	Всего листов выписки: ___
16.11.2018 № 99/2018/217136861			
Кадастровый номер:		**64:01:080303:19**	

Условный номер земельного участка:	данные отсутствуют
Сведения о принятии акта и (или) заключении договора, предусматривающих предоставление в соответствии с земельным законодательством исполнительным органом государственной власти или органом местного самоуправления находящихся в государственной или муниципальной собственности земельного участка для строительства наемного дома социального использования или наемного дома коммерческого использования:	данные отсутствуют
Сведения о том, что земельный участок или земельные участки образованы на основании решения об изъятии земельного участка и (или) расположенного на нем объекта недвижимости для государственных или муниципальных нужд:	данные отсутствуют
Сведения о том, что земельный участок образован из земель или земельного участка, государственная собственность на которые не разграничена:	данные отсутствуют
Сведения о наличии земельного спора о несоответствии границ земельных участков:	данные отсутствуют
Статус записи об объекте недвижимости:	Сведения об объекте недвижимости имеют статус "актуальные"
Особые отметки:	Сведения необходимые для заполнения раздела 4 отсутствуют. Сведения необходимые для заполнения раздела 4.1 отсутствуют. Сведения необходимые для заполнения раздела 4.2 отсутствуют.
Получатель выписки:	Сотников Никита Леонидович

Государственный регистратор		ФГИС ЕГРН
полное наименование должности	подпись	инициалы, фамилия

М.П.

Выписка из Единого государственного реестра недвижимости об объекте недвижимости
Сведения о зарегистрированных правах

Земельный участок			
(особые отметки)			
Лист № ___ Раздела 2	Всего листов раздела 2: ___	Всего разделов: ___	Всего листов выписки: ___
16.11.2018 № 99/2018/217336861			
Кадастровый номер:		**64:01:080303:19**	

1.	Правообладатель (правообладатели):		1.1.	Владельцы инвестиционных паев Закрытого пайного инвестиционного рентного фонда "Земельный"
2.	Вид, номер и дата государственной регистрации права:		2.1.	Долевая собственность, № 64-64/013-64/013/027/2016-60/2 от 22.07.2016
3.	Ограничение прав и обременение объекта недвижимости:			
	3.1.1.	вид:		Доверительное управление, доверительное управление
		дата государственной регистрации:		24.10.2018
		номер государственной регистрации:		64:01:080303:19-64/013/2018-1
		срок, на который установлено ограничение прав и обременение объекта недвижимости:		с 19.03.2016 по 30.03.2029
		лицо, в пользу которого установлено ограничение прав и обременение объекта недвижимости:		Обществу с ограниченной ответственностью Управляющая компания "АК БАРС КАПИТАЛ" Д.У. Закрытым паевым инвестиционным рентным фондом "Земельный", ИНН: 1435126880
		основание государственной регистрации:		Договор о передаче прав и обязанностей по договору доверительного управления паевым инвестиционным фондом от 15.08.2018 №ПФФ/150818; Правила доверительного управления Закрытым паевым инвестиционным рентным фондом "Земельный", зарегистрированные Центральным Банком Российской Федерации 03.03.2016 за № 3121
4.	Договоры участия в долевом строительстве:			не зарегистрировано
5.	Заявленные в судебном порядке права требования:			данные отсутствуют
6.	Сведения о возражении в отношении зарегистрированного права:			данные отсутствуют
7.	Сведения о наличии решения об изъятии объекта недвижимости для государственных и муниципальных нужд:			данные отсутствуют
8.	Сведения о невозможности государственной регистрации без личного участия правообладателя или его законного представителя:			
9.	Правопритязания и сведения о наличии поступивших, но не рассмотренных заявлений о проведении государственной регистрации права (перехода, прекращения права), ограничения права или обременения объекта недвижимости, сделки в отношении объекта недвижимости:			данные отсутствуют
10.	Сведения об осуществлении государственной регистрации сделки, права, ограничения права без необходимого в силу закона согласия третьего лица, органа:			данные отсутствуют
11.	Сведения о невозможности государственной регистрации перехода, прекращения, ограничения права на земельный участок из земель сельскохозяйственного назначения:			

Государственный регистратор		ФГИС ЕГРН
полное наименование должности	подпись	инициалы, фамилия

М.П.

Раздел 3

Выписка из Единого государственного реестра недвижимости об объекте недвижимости
Описание местоположения земельного участка

Земельный участок			
(вид объекта недвижимости)			
Лист № ___ Раздела 3	Всего листов раздела 3 : ___	Всего разделов: ___	Всего листов выписки: ___
16.11.2018 № 99/2018/217136861			
Кадастровый номер:		**64:01:080303:19**	

План (чертеж, схема) земельного участка			
Масштаб 1: данные отсутствуют	Условные обозначения:		

Государственный регистратор		ФГИС ЕГРН
полное наименование должности	подпись	инициалы, фамилия

М.П.

Раздел 3.1

Выписка из Единого государственного реестра недвижимости об объекте недвижимости
Описание местоположения земельного участка

Земельный участок			
(вид объекта недвижимости)			
Лист № ___ Раздела 3.1	Всего листов раздела 3.1 : ___	Всего разделов: ___	Всего листов выписки: ___
16.11.2018 № 99/2018/217136861			
Кадастровый номер:		**64:01:080303:19**	

Описание местоположения границ земельного участка

Номер п/п	Номер точки		Дирекционный угол	Горизонтальное проложение, м	Описание закрепления на местности	Кадастровые номера смежных участков	Сведения об адресах правообладателей смежных земельных участков
	начальная	конечная					
1	2	3	4	5	6	7	8
1	1	2	данные отсутствуют	данные отсутствуют	данные отсутствуют	данные отсутствуют	данные отсутствуют
2	2	3	данные отсутствуют	данные отсутствуют	данные отсутствуют	данные отсутствуют	данные отсутствуют
3	3	4	данные отсутствуют	данные отсутствуют	данные отсутствуют	данные отсутствуют	данные отсутствуют
4	4	1	данные отсутствуют	данные отсутствуют	данные отсутствуют	данные отсутствуют	данные отсутствуют

Государственный регистратор		ФГИС ЕГРН
полное наименование должности	подпись	инициалы, фамилия

М.П.

Выписка из Единого государственного реестра недвижимости об объекте недвижимости

Описание местоположения земельного участка

Земельный участок			
(особые отметки)			
Лист № ___ Раздела 3.2	Всего листов раздела 3.2: ___	Всего разделов: ___	Всего листов выписки: ___
16.11.2018 № 99/2018/217336861			
Кадастровый номер:		**64:01:080303:19**	

Сведения о характерных точках границы земельного участка

Система координат: МСК-64, зона 3

Зона №

Номер точки	Координаты		Описание закрепления на местности	Средняя квадратическая погрешность определения координат характерных точек границ земельного участка, м
	X	Y		
1	2	3	4	5
1	333383.3	3278050.17	Нет закрепления	2.5
2	331045.05	3278046.69	Нет закрепления	2.5
3	330240.36	3277577.91	Нет закрепления	2.5
4	332594.34	3273558.7	Нет закрепления	2.5

Государственный регистратор		ФГИС ЕГРН
полное наименование должности	подпись	инициалы, фамилия

М.П.

ФГБС ЕГРН

полное наименование органа регистрации прав

Раздел 1

Выписка из Единого государственного реестра недвижимости об объекте недвижимости

Сведения о характеристиках объекта недвижимости

На основании запроса от 15.11.2018 г., поступившего на рассмотрение 16.11.2018 г., сообщаем, что согласно записям Единого государственного реестра недвижимости:

Земельный участок			
(вид объекта недвижимости)			
Лист № ___ Раздела 1	Всего листов раздела 1: ___	Всего разделов: ___	Всего листов выписки: ___
16.11.2018 № 99/2018/217130236			
Кадастровый номер:		**64:01:020402:20**	

Номер кадастрового квартала:	64:01:020402
Дата присвоения кадастрового номера:	21.08.2009
Ранее присвоенный государственный учетный номер:	данные отсутствуют
Адрес:	Саратовская обл, р-н Александрово-Гайский, тер Искровское МО, на расстоянии 3,7 км южнее х.Морозов
Площадь:	450000 кв. м
Кадастровая стоимость, руб.:	81000
Кадастровые номера расположенных в пределах земельного участка объектов недвижимости:	данные отсутствуют
Кадастровые номера объектов недвижимости, из которых образован объект недвижимости:	данные отсутствуют
Кадастровые номера образованных объектов недвижимости:	данные отсутствуют
Сведения о включении объекта недвижимости в состав предприятия как имущественного комплекса:	

Государственный регистратор		ФГИС ЕГРН
полное наименование должности	подпись	инициалы, фамилия

М.П.

Раздел 1

Выписка из Единого государственного реестра недвижимости об объекте недвижимости

Сведения о характеристиках объекта недвижимости

Земельный участок			
(вид объекта недвижимости)			
Лист № ___ Раздела 1	Всего листов раздела 1: ___	Всего разделов: ___	Всего листов выписки: ___
16.11.2018 № 99/2018/217130236			
Кадастровый номер:		**64:01:020402:20**	

Категория земель:	Земли сельскохозяйственного назначения
Виды разрешенного использования:	Для сельскохозяйственного производства
Сведения о кадастровом инженере:	данные отсутствуют
Сведения о лесах, водных объектах и об иных природных объектах, расположенных в пределах земельного участка:	данные отсутствуют
Сведения о том, что земельный участок полностью или частично расположен в границах зоны с особыми условиями использования территории или территории объекта культурного наследия	данные отсутствуют
Сведения о том, что земельный участок расположен в границах особой экономической зоны, территории опережающего социально-экономического развития, зоны территориального развития в Российской Федерации, игорной зоны:	данные отсутствуют
Сведения о том, что земельный участок расположен в границах особо охраняемой природной территории, охотничьих угодий, лесничеств, лесопарков:	данные отсутствуют
Сведения о результатах проведения государственного земельного надзора:	данные отсутствуют
Сведения о расположении земельного участка в границах территории, в отношении которой утвержден проект межевания территории:	данные отсутствуют

Государственный регистратор		ФГИС ЕГРН
полное наименование должности	подпись	инициалы, фамилия

М.П.

Раздел 1

Выписка из Единого государственного реестра недвижимости об объекте недвижимости

Сведения о характеристиках объекта недвижимости

Земельный участок			
(вид объекта недвижимости)			
Лист № ___ Раздела 1	Всего листов раздела 1: ___	Всего разделов: ___	Всего листов выписки: ___
16.11.2018 № 99/2018/217130236			
Кадастровый номер:		**64:01:020402:20**	

Условный номер земельного участка:	данные отсутствуют
Сведения о принятии акта и (или) заключении договора, предусматривающих предоставление в соответствии с земельным законодательством исполнительным органом государственной власти или органом местного самоуправления находящегося в государственной или муниципальной собственности земельного участка для строительства наемного дома социального использования или наемного дома коммерческого использования:	данные отсутствуют
Сведения о том, что земельный участок или земельные участки образованы на основании решения об изъятии земельного участка и (или) расположенного на нем объекта недвижимости для государственных или муниципальных нужд:	данные отсутствуют
Сведения о том, что земельный участок образован из земель или земельного участка, государственная собственность на которые не разграничена:	данные отсутствуют
Сведения о наличии земельного спора о местоположении границ земельных участков:	данные отсутствуют
Статус записи об объекте недвижимости:	Сведения об объекте недвижимости имеют статус "актуальные"
Особые отметки:	Сведения необходимые для заполнения раздела 3.1 отсутствуют.
Получатель выписки:	Сегдиков Никита Леонидович

Государственный регистратор		ФГИС ЕГРН
полное наименование должности	подпись	инициалы, фамилия

М.П.

Раздел 2

Выписка из Единого государственного реестра недвижимости об объекте недвижимости

Сведения о зарегистрированных правах

Земельный участок				
(вид объекта недвижимости)				
Лист № ___ Раздела 2		Всего листов раздела 2: ___	Всего разделов: ___	Всего листов выписки: ___
16.11.2018 № 99/2018/217130236				
Кадастровый номер:			**64:01:020402:20**	

1.	Правообладатель (правообладатели):		1.1.	Владельцы инвестиционных паев Закрытого паевого инвестиционного рентного фонда "Земельный"
2.	Вид, номер и дата государственной регистрации права:		2.1.	Долевая собственность, № 64-64/013-64/013/032/2016-104/2 от 19.10.2016
3.	Ограничение прав и обременение объекта недвижимости:			
	3.1.1.	вид:		Доверительное управление, доверительное управление
		дата государственной регистрации:		23.10.2018
		номер государственной регистрации:		64:01:020402:20-64/013/2018-1
		срок, на который установлено ограничение прав и обременение объекта недвижимости:		с 19.03.2016 по 30.03.2029
		лицо, в пользу которого установлено ограничение прав и обременение объекта недвижимости:		Обществу с ограниченной ответственностью Управляющая компания "АК БАРС КАПИТАЛ" Д.У. Закрытым паевым инвестиционным рентным фондом "Земельный", ИНН: 1435126890
		основание государственной регистрации:		Договор о передаче прав и обязанностей по договору доверительного управления паевым инвестиционным фондом от 15.08.2018 №ПИФ/150818; Правила доверительного управления Закрытым паевым инвестиционным рентным фондом "Земельный", зарегистрированные Центральным Банком Российской Федерации 03.03.2016 за № 3121
4.	Договоры участия в долевом строительстве:			не зарегистрировано
5.	Заявленные в судебном порядке права требования:			данные отсутствуют
6.	Сведения о возражении в отношении зарегистрированного права:			данные отсутствуют
7.	Сведения о наличии решения об изъятии объекта недвижимости для государственных и муниципальных нужд:			данные отсутствуют
8.	Сведения о невозможности государственной регистрации без личного участия правообладателя или его законного представителя:			
9.	Приоритетная и сведения о наличии поступивших, но не рассмотренных заявлений о проведении государственной регистрации прав (перехода,			данные отсутствуют

	прекращения права), ограничения права или обременения объекта недвижимости, сделки в отношении объекта недвижимости:	
10.	Сведения об осуществлении государственной регистрации сделки, права, ограничения права без необходимого в силу закона согласия третьего лица, органа:	данные отсутствуют
11.	Сведения о невозможности государственной регистрации перехода, прекращения, ограничения права на земельный участок из земель сельскохозяйственного назначения:	

Государственный регистратор		ФГИС ЕГРН
полное наименование должности	подпись	инициалы, фамилия

М.П.

Раздел 3

Выписка из Единого государственного реестра недвижимости об объекте недвижимости

Описание местоположения земельного участка

Земельный участок			
(вид объекта недвижимости)			
Лист № ___ Раздела 3	Всего листов раздела 3: ___	Всего разделов: ___	Всего листов выписки: ___
16.11.2018 № 99/2018/217130236			
Кадастровый номер:		**64:01:020402:20**	

План (чертеж, схема) земельного участка			
Масштаб 1: данные отсутствуют	Условные обозначения:		

Государственный регистратор		ФГИС ЕГРН
полное наименование должности	подпись	инициалы, фамилия

М.П.

Раздел 3.2

Выписка из Единого государственного реестра недвижимости об объекте недвижимости
Описание местоположения земельного участка

Земельный участок			
(вид объекта недвижимости)			
Лист № ___ Раздела 3.2	Всего листов раздела 3.2: ___	Всего разделов: ___	Всего листов выписки: ___
16.11.2018 № 99/2018/217130236			
Кадастровый номер:		**64:01:020402:20**	

Сведения о характерных точках границы земельного участка				
Система координат: МСК-64, зона 3 Зона №				
Номер точки	Координаты		Описание закрепления на местности	Средняя квадратическая погрешность определения координат характерных точек границ земельного участка, м
	X	Y		
1	2	3	4	5
1	375122.37	3259256.58	данные отсутствуют	0.3
2	375084.07	3260238.76	данные отсутствуют	0.3
3	374650.39	3260265.12	данные отсутствуют	0.3
4	374690.82	3259226.18	данные отсутствуют	0.3

Государственный регистратор		ФГИС ЕГРН
полное наименование должности	подпись	инициалы, фамилия

М.П.

Раздел 4

Выписка из Единого государственного реестра недвижимости об объекте недвижимости
Сведения о частях земельного участка

Земельный участок			
(вид объекта недвижимости)			
Лист № ___ Раздела 4	Всего листов раздела 4: ___	Всего разделов: ___	Всего листов выписки: ___
16.11.2018 № 99/2018/217130236			
Кадастровый номер:		**64:01:020402:20**	

План (чертеж, схема) части земельного участка		Учетный номер части: **64:01:020402:20/1**	
Масштаб 1: данные отсутствуют	Условные обозначения:		

Государственный регистратор		ФГИС ЕГРН
полное наименование должности	подпись	инициалы, фамилия

М.П.

Раздел 4.1

Выписка из Единого государственного реестра недвижимости об объекте недвижимости
Сведения о частях земельного участка

Земельный участок			
(вид объекта недвижимости)			
Лист № ___ Раздела 4.1	Всего листов раздела 4.1: ___	Всего разделов: ___	Всего листов выписки: ___
16.11.2018 № 99/2018/217130236			
Кадастровый номер:		**64:01:020402:20**	

Учетный номер части	Площадь ($м^2$)	Содержание ограничения в использовании или ограничения права на объект недвижимости или обременения объекта недвижимости
1	2	3
1	11711	Ограничения прав на земельный участок, предусмотренные статьями 56, 56.1 Земельного кодекса Российской Федерации, 64.01.2.26, Постановление о порядке установления охранных зон объектов электросетевого хозяйства и особых условий использования земельных участков, расположенных в границах таких зон № 160 от 24.02.2009

Государственный регистратор		ФГИС ЕГРН
полное наименование должности	подпись	инициалы, фамилия

М.П.

Раздел 4.2

Выписка из Единого государственного реестра недвижимости об объекте недвижимости
Сведения о частях земельного участка

Земельный участок			
(вид объекта недвижимости)			
Лист № ___ Раздела 4.2	Всего листов раздела 4.2: ___	Всего разделов: ___	Всего листов выписки: ___
16.11.2018 № 99/2018/217130236			
Кадастровый номер:		**64:01:020402:20**	

Сведения о характерных точках границы части (частей) земельного участка

Учетный номер части: 1

Система координат: МСК-64, зона 3
Зона №

Номер точки	Координаты, м		Описание закрепления на местности	Средняя квадратическая погрешность определения координат характерных точек границы части земельного участка, м
	X	Y		
1	2	3	4	5
5	375004.74	3259248.3	данные отсутствуют	данные отсутствуют
6	374800.28	3259533.29	данные отсутствуют	данные отсутствуют
7	374671.87	3259713.18	данные отсутствуют	данные отсутствуют
8	374670.5	3259748.34	данные отсутствуют	данные отсутствуют
9	374849.78	3259498.34	данные отсутствуют	данные отсутствуют
10	375028.05	3259249.94	данные отсутствуют	данные отсутствуют

Государственный регистратор		ФГИС ЕГРН
полное наименование должности	подпись	инициалы, фамилия

М.П.

ФГИС ЕГРН

полное наименование органа регистрации прав

Раздел 1

Выписка из Единого государственного реестра недвижимости об объекте недвижимости

Сведения о характеристиках объекта недвижимости

На основании запроса от 15.11.2018 г., поступившего на рассмотрение 17.11.2018 г., сообщаем, что согласно записям Единого государственного реестра недвижимости:

Земельный участок			
(вид объекта недвижимости)			
Лист № ___ Раздела 1	Всего листов раздела 1: ___	Всего разделов: ___	Всего листов выписки: ___
17.11.2018 № 99/2018/217245792			
Кадастровый номер:		**64:01:060404:21**	

Номер кадастрового квартала:	64:01:060404
Дата присвоения кадастрового номера:	27.02.2010
Ранее присвоенный государственный учетный номер:	данные отсутствуют
Адрес:	Саратовская обл, р-н Александрово-Гайский, тер Новоалександровское МО, на расстоянии 0,7 км севернее т.Тюленев до автодороги с.Ал.-Гай-с.Каштановка
Площадь:	5280000 кв. м
Кадастровая стоимость, руб.:	950400
Кадастровые номера расположенных в пределах земельного участка объектов недвижимости:	данные отсутствуют
Кадастровые номера объектов недвижимости, из которых образован объект недвижимости:	64:01:000000:29
Кадастровые номера образованных объектов недвижимости:	данные отсутствуют
Сведения о включении объекта недвижимости в состав предприятия как имущественного комплекса:	

Государственный регистратор		ФГИС ЕГРН
полное наименование должности	подпись	инициалы, фамилия

М.П.

Раздел 1

Выписка из Единого государственного реестра недвижимости об объекте недвижимости

Сведения о характеристиках объекта недвижимости

Земельный участок			
(вид объекта недвижимости)			
Лист № ___ Раздела 1	Всего листов раздела 1: ___	Всего разделов: ___	Всего листов выписки: ___
17.11.2018 № 99/2018/217245792			
Кадастровый номер:		**64:01:060404:21**	

Категория земель:	
Виды разрешенного использования:	Для сельскохозяйственного производства
Сведения о кадастровом инженере:	данные отсутствуют
Сведения о лесах, водных объектах и об иных природных объектах, расположенных в пределах земельного участка:	данные отсутствуют
Сведения о том, что земельный участок полностью или частично расположен в границах зоны с особыми условиями использования территории или территории объекта культурного наследия	данные отсутствуют
Сведения о том, что земельный участок расположен в границах особой экономической зоны, территории опережающего социально-экономического развития, зоны территориального развития в Российской Федерации, игорной зоны:	данные отсутствуют
Сведения о том, что земельный участок расположен в границах особо охраняемой природной территории, охотничьих угодий, лесничеств, лесопарков:	данные отсутствуют
Сведения о результатах проведения государственного земельного надзора:	данные отсутствуют
Сведения о расположении земельного участка в границах территории, в отношении которой утвержден проект межевания территории:	данные отсутствуют

Государственный регистратор		ФГИС ЕГРН
полное наименование должности	подпись	инициалы, фамилия

М.П.

Раздел 1

Выписка из Единого государственного реестра недвижимости об объекте недвижимости
Сведения о характеристиках объекта недвижимости

Земельный участок			
(вид объекта недвижимости)			
Лист № ___ Раздела 1	Всего листов раздела 1: ___	Всего разделов: ___	Всего листов выписки: ___
17.11.2018 № 99/2018/21734579 2			
Кадастровый номер:		**64:01:060404:21**	

Условный номер земельного участка:	данные отсутствуют
Сведения о принятии акта и (или) заключении договора, предусматривающих предоставление в соответствии с земельным законодательством исполнительным органом государственной власти или органом местного самоуправления находящегося в государственной или муниципальной собственности земельного участка для строительства наемного дома социального использования или наемного дома коммерческого использования:	данные отсутствуют
Сведения о том, что земельный участок или земельные участки образованы на основании решения об изъятии земельного участка и (или) расположенного на нем объекта недвижимости для государственных или муниципальных нужд:	данные отсутствуют
Сведения о том, что земельный участок образован из земель или земельного участка, государственная собственность на которые не разграничена:	данные отсутствуют
Сведения о наличии земельного спора о местоположении границ земельных участков:	данные отсутствуют
Статус записи об объекте недвижимости:	Сведения об объекте недвижимости имеют статус "актуальные"
Особые отметки:	Сведения необходимые для заполнения раздела 3.1 отсутствуют.
Получатель выписки:	Сегдиков Никита Леонидович

Государственный регистратор		ФГИС ЕГРН
полное наименование должности	подпись	инициалы, фамилия

М.П.

Раздел 2

Выписка из Единого государственного реестра недвижимости об объекте недвижимости
Сведения о зарегистрированных правах

Земельный участок				
(вид объекта недвижимости)				
Лист № ___ Раздела 2		Всего листов раздела 2: ___	Всего разделов: ___	Всего листов выписки: ___
17.11.2018 № 99/2018/21734579 2				
Кадастровый номер:			**64:01:060404:21**	

1.	Правообладатель (правообладатели):		1.1.	Владельцы инвестиционных паев Закрытого паевого инвестиционного рентного фонда "Земельный"
2.	Вид, номер и дата государственной регистрации права:		2.1.	Долевая собственность, № 64-64/013-64/013/027/2016-44/2 от 21.07.2016
3.	Ограничение прав и обременение объекта недвижимости:			
	3.1.1.	вид:		Доверительное управление, доверительное управление
		дата государственной регистрации:		25.10.2018
		номер государственной регистрации:		64:01:060404:21-64/013/2018-1
		срок, на который установлено ограничение прав и обременение объекта недвижимости:		с 19.03.2016 по 30.03.2029
		лицо, в пользу которого установлено ограничение прав и обременение объекта недвижимости:		Обществу с ограниченной ответственностью Управляющая компания "АК БАРС КАПИТАЛ" Д.У. Закрытым паевым инвестиционным рентным фондом "Земельный", ИНН: 1435126890
		основание государственной регистрации:		Договор о передаче прав и обязанностей по договору доверительного управления паевым инвестиционным фондом от 15.08.2018 №ПИФ/150818; Правила доверительного управления Закрытым паевым инвестиционным рентным фондом "Земельный", зарегистрированные Центральным Банком Российской Федерации 03.03.2016 за № 3121
4.	Договоры участия в долевом строительстве:			не зарегистрировано
5.	Заявленные в судебном порядке права требования:			данные отсутствуют
6.	Сведения о возражении в отношении зарегистрированного права:			данные отсутствуют
7.	Сведения о наличии решения об изъятии объекта недвижимости для государственных и муниципальных нужд:			данные отсутствуют
8.	Сведения о невозможности государственной регистрации без личного участия правообладателя или его законного представителя:			
9.	Приоритетная и сведения о наличии поступивших, но не рассмотренных заявлений о проведении государственной регистрации прав (перехода,			данные отсутствуют

	прекращения права), ограничения права или обременения объекта недвижимости, сделки в отношении объекта недвижимости:	
10.	Сведения об осуществлении государственной регистрации сделки, права, ограничения права без необходимого в силу закона согласия третьего лица, органа:	данные отсутствуют
11.	Сведения о невозможности государственной регистрации перехода, прекращения, ограничения права на земельный участок из земель сельскохозяйственного назначения:	

Государственный регистратор		ФГИС ЕГРН
полное наименование должности	подпись	инициалы, фамилия

М.П.

Раздел 3

Выписка из Единого государственного реестра недвижимости об объекте недвижимости

Описание местоположения земельного участка

Земельный участок			
(вид объекта недвижимости)			
Лист № ___ Раздела 3	Всего листов раздела 3: ___	Всего разделов: ___	Всего листов выписки: ___
17.11.2018 № 99/2018/217245792			
Кадастровый номер:		**64:01:060404:21**	

План (чертеж, схема) земельного участка			
Масштаб 1: данные отсутствуют	Условные обозначения:		

Государственный регистратор		ФГИС ЕГРН
полное наименование должности	подпись	инициалы, фамилия

М.П.

Раздел 3.2

Выписка из Единого государственного реестра недвижимости об объекте недвижимости
Описание местоположения земельного участка

Земельный участок			
(вид объекта недвижимости)			
Лист № ___ Раздела 3.2	Всего листов раздела 3.2: ___	Всего разделов: ___	Всего листов выписки: ___
17.11.2018 № 99/2018/217245792			
Кадастровый номер:		**64:01:060404:21**	

Сведения о характерных точках границы земельного участка

Система координат: МСК-64, зона 3
Зона №

Номер точки	Координаты		Описание закрепления на местности	Средняя квадратическая погрешность определения координат характерных точек границ земельного участка, м
	X	Y		
1	2	3	4	5
1	325158.29	3264439.86	данные отсутствуют	0.3
2	325163.93	3265936.18	данные отсутствуют	0.3
3	322164.65	3266696.1	данные отсутствуют	0.3
4	321488.09	3266038.34	данные отсутствуют	0.3
5	322538.31	3264880.28	данные отсутствуют	0.3

Государственный регистратор		ФГИС ЕГРН
полное наименование должности	подпись	инициалы, фамилия

М.П.

Раздел 4

Выписка из Единого государственного реестра недвижимости об объекте недвижимости
Сведения о частях земельного участка

Земельный участок			
(вид объекта недвижимости)			
Лист № ___ Раздела 4	Всего листов раздела 4: ___	Всего разделов: ___	Всего листов выписки: ___
17.11.2018 № 99/2018/217245792			
Кадастровый номер:		**64:01:060404:21**	

План (чертеж, схема) части земельного участка	Учетный номер части: 64:01:060404:21/1

Масштаб 1: данные отсутствуют	Условные обозначения:		

Государственный регистратор		ФГИС ЕГРН
полное наименование должности	подпись	инициалы, фамилия

М.П.

Раздел 4.1

Выписка из Единого государственного реестра недвижимости об объекте недвижимости
Сведения о частях земельного участка

Земельный участок			
(вид объекта недвижимости)			
Лист № ___ Раздела 4.1	Всего листов раздела 4.1: ___	Всего разделов: ___	Всего листов выписки: ___
17.11.2018 № 99/2018/217245792			
Кадастровый номер:		**64:01:060404:21**	

Учетный номер части	Площадь ($м^2$)	Содержание ограничения в использовании или ограничения права на объект недвижимости или обременения объекта недвижимости
1	2	3
1	56628	, 64.01.2.34, Постановление о порядке установления охранных зон объектов электросетевого хозяйства и особых условий использования земельных участков, расположенных в границах таких зон № 160 от 24.02.2009

Государственный регистратор		ФГИС ЕГРН
полное наименование должности	подпись	инициалы, фамилия

М.П.

Раздел 4.2

Выписка из Единого государственного реестра недвижимости об объекте недвижимости
Сведения о частях земельного участка

Земельный участок			
(вид объекта недвижимости)			
Лист № ___ Раздела 4.2	Всего листов раздела 4.2: ___	Всего разделов: ___	Всего листов выписки: ___
17.11.2018 № 99/2018/217245792			
Кадастровый номер:		**64:01:060404:21**	

Сведения о характерных точках границы части (частей) земельного участка

Учетный номер части: 1

Система координат: МСК-64, зона 3
Зона №

Номер точки	Координаты, м		Описание закрепления на местности	Средняя квадратическая погрешность определения координат характерных точек границы части земельного участка, м
	X	Y		
1	2	3	4	5
3	322164.65	3266696.1	данные отсутствуют	0.3
6	325163.88	3265921.01	данные отсутствуют	данные отсутствуют
7	325163.8	3265900.22	данные отсутствуют	данные отсутствуют
8	324960.42	3265952.96	данные отсутствуют	данные отсутствуют
9	324227.79	3266142.31	данные отсутствуют	данные отсутствуют
10	323584.63	3266309.67	данные отсутствуют	данные отсутствуют
11	323898.07	3266492.94	данные отсутствуют	данные отсутствуют
12	323207.19	3266676.71	данные отсутствуют	данные отсутствуют
13	322158.12	3266689.75	данные отсутствуют	данные отсутствуют
14	323172.58	3266440.72	данные отсутствуют	данные отсутствуют
15	323971.77	3266229.22	данные отсутствуют	данные отсутствуют
16	324767.5	3266023.48	данные отсутствуют	данные отсутствуют
17	324962.09	3265973.17	данные отсутствуют	данные отсутствуют
18	324977.35	3265979.76	данные отсутствуют	данные отсутствуют
19	324978.37	3265983.19	данные отсутствуют	данные отсутствуют
20	324997.79	3265978.28	данные отсутствуют	данные отсутствуют

Государственный регистратор		ФГИС ЕГРН
полное наименование должности	подпись	инициалы, фамилия

М.П.

Раздел 4.2

Выписка из Единого государственного реестра недвижимости об объекте недвижимости

Сведения о частях земельного участка

Земельный участок			
(вид объекта недвижимости)			
Лист № ___ Раздела 4.2	Всего листов раздела 4.2: ___	Всего разделов: ___	Всего листов выписки: ___
17.11.2018 № 99/2018/217245792			
Кадастровый номер:		**64:01:060404:21**	

Номер точки	Координаты, м		Описание закрепления на местности	Средняя квадратическая погрешность определения координат характерных точек границы части земельного участка, м
	X	Y		
1	2	3	4	5
21	324993.83	3265964.97	данные отсутствуют	данные отсутствуют

Государственный регистратор		ФГИС ЕГРН
полное наименование должности	подпись	инициалы, фамилия

М.П.

ФГБС ЕГРН

полное наименование органа регистрации прав

Раздел 1

Выписка из Единого государственного реестра недвижимости об объекте недвижимости

Сведения о характеристиках объекта недвижимости

На основании запроса от 15.11.2018 г., поступившего на рассмотрение 16.11.2018 г., сообщаем, что согласно записям Единого государственного реестра недвижимости:

Земельный участок			
(вид объекта недвижимости)			
Лист № ___ Раздела 1	Всего листов раздела 1: ___	Всего разделов: ___	Всего листов выписки: ___
16.11.2018 № 99/2018/217129932			
Кадастровый номер:		**64:01:060303:22**	

Номер кадастрового квартала:	64:01:060303
Дата присвоения кадастрового номера:	02.02.2009
Ранее присвоенный государственный учетный номер:	данные отсутствуют
Адрес:	Саратовская обл, р-н Александрово-Гайский, Новоалександровское МО 1.5 км на юг х.Байгуза, правее дороги х.Байгуза-г.Фенбалка
Площадь:	1440000 кв. м
Кадастровая стоимость, руб.:	259200
Кадастровые номера расположенных в пределах земельного участка объектов недвижимости:	данные отсутствуют
Кадастровые номера объектов недвижимости, из которых образован объект недвижимости:	64:01:000000:30
Кадастровые номера образованных объектов недвижимости:	данные отсутствуют
Сведения о включении объекта недвижимости в состав предприятия как имущественного комплекса:	

Государственный регистратор		ФГИС ЕГРН
полное наименование должности	подпись	инициалы, фамилия

М.П.

Раздел 1

Выписка из Единого государственного реестра недвижимости об объекте недвижимости

Сведения о характеристиках объекта недвижимости

Земельный участок			
(вид объекта недвижимости)			
Лист № ___ Раздела 1	Всего листов раздела 1: ___	Всего разделов: ___	Всего листов выписки: ___
16.11.2018 № 99/2018/217129932			
Кадастровый номер:		**64:01:060303:22**	

Категория земель:	Земли сельскохозяйственного назначения
Виды разрешенного использования:	Для сельскохозяйственного производства
Сведения о кадастровом инженере:	данные отсутствуют
Сведения о лесах, водных объектах и об иных природных объектах, расположенных в пределах земельного участка:	данные отсутствуют
Сведения о том, что земельный участок полностью или частично расположен в границах зоны с особыми условиями использования территории или территории объекта культурного наследия	данные отсутствуют
Сведения о том, что земельный участок расположен в границах особой экономической зоны, территории опережающего социально-экономического развития, зоны территориального развития в Российской Федерации, игорной зоны:	данные отсутствуют
Сведения о том, что земельный участок расположен в границах особо охраняемой природной территории, охотничьих угодий, лесничеств, лесопарков:	данные отсутствуют
Сведения о результатах проведения государственного земельного надзора:	данные отсутствуют
Сведения о расположении земельного участка в границах территории, в отношении которой утвержден проект межевания территории:	данные отсутствуют

Государственный регистратор		ФГИС ЕГРН
полное наименование должности	подпись	инициалы, фамилия

М.П.

Раздел 1

Выписка из Единого государственного реестра недвижимости об объекте недвижимости
Сведения о характеристиках объекта недвижимости

Земельный участок			
(вид объекта недвижимости)			
Лист № ___ Раздела 1	Всего листов раздела 1: ___	Всего разделов: ___	Всего листов выписки: ___
16.11.2018 № 99/2018/217129932			
Кадастровый номер:		**64:01:060303:23**	

Условный номер земельного участка:	данные отсутствуют
Сведения о принятии акта и (или) заключении договора, предусматривающих предоставление в соответствии с земельным законодательством исполнительным органом государственной власти или органом местного самоуправления находящегося в государственной или муниципальной собственности земельного участка для строительства наемного дома социального использования или наемного дома коммерческого использования:	данные отсутствуют
Сведения о том, что земельный участок или земельные участки образованы на основании решения об изъятии земельного участка и (или) расположенного на нем объекта недвижимости для государственных или муниципальных нужд:	данные отсутствуют
Сведения о том, что земельный участок образован из земель или земельного участка, государственная собственность на которые не разграничена:	данные отсутствуют
Сведения о наличии земельного спора о местоположении границ земельных участков:	данные отсутствуют
Статус записи об объекте недвижимости:	Сведения об объекте недвижимости имеют статус "актуальные"
Особые отметки:	Сведения необходимые для заполнения раздела 3.1 отсутствуют.
Получатель выписки:	Сегдиков Никита Леонидович

Государственный регистратор		ФГИС ЕГРН
полное наименование должности	подпись	инициалы, фамилия

М.П.

Раздел 2

Выписка из Единого государственного реестра недвижимости об объекте недвижимости
Сведения о зарегистрированных правах

Земельный участок				
(вид объекта недвижимости)				
Лист № ___ Раздела 2		Всего листов раздела 2: ___	Всего разделов: ___	Всего листов выписки: ___
16.11.2018 № 99/2018/217129932				
Кадастровый номер:			**64:01:060303:23**	

1.	Правообладатель (правообладатели):		1.1.	Владельцы инвестиционных паев Закрытого паевого инвестиционного рентного фонда "Земельный"
2.	Вид, номер и дата государственной регистрации права:		2.1.	Долевая собственность, № 64-64/013-64/013/032/2016-106/2 от 19.10.2016
3.	Ограничение прав и обременение объекта недвижимости:			
	3.1.1.	вид:		Доверительное управление, доверительное управление
		дата государственной регистрации:		25.10.2018
		номер государственной регистрации:		64:01:060303:22-64/013/2018-1
		срок, на который установлено ограничение прав и обременение объекта недвижимости:		с 19.03.2016 по 30.03.2029
		лицо, в пользу которого установлено ограничение прав и обременение объекта недвижимости:		Обществу с ограниченной ответственностью Управляющая компания "АК БАРС КАПИТАЛ" Д.У. Закрытым паевым инвестиционным рентным фондом "Земельный", ИНН: 1435126890
		основание государственной регистрации:		Договор о передаче прав и обязанностей по договору доверительного управления паевым инвестиционным фондом от 15.08.2018 №ПИФ/150818; Правила доверительного управления Закрытым паевым инвестиционным рентным фондом "Земельный", зарегистрированные Центральным Банком Российской Федерации 01.03.2016 за № 3121
4.	Договоры участия в долевом строительстве:			не зарегистрировано
5.	Заявленные в судебном порядке права требования:			данные отсутствуют
6.	Сведения о возражении в отношении зарегистрированного права:			данные отсутствуют
7.	Сведения о наличии решения об изъятии объекта недвижимости для государственных и муниципальных нужд:			данные отсутствуют
8.	Сведения о невозможности государственной регистрации без личного участия правообладателя или его законного представителя:			
9.	Приоритетная и сведения о наличии поступивших, но не рассмотренных заявлений о проведении государственной регистрации прав (перехода,			данные отсутствуют

	прекращения права), ограничения права или обременения объекта недвижимости, сделки в отношении объекта недвижимости:	
10.	Сведения об осуществлении государственной регистрации сделки, права, ограничения права без необходимого в силу закона согласия третьего лица, органа:	данные отсутствуют
11.	Сведения о невозможности государственной регистрации перехода, прекращения, ограничения права на земельный участок из земель сельскохозяйственного назначения:	

Государственный регистратор		ФГИС ЕГРН
полное наименование должности	подпись	инициалы, фамилия

М.П.

Раздел 3

Выписка из Единого государственного реестра недвижимости об объекте недвижимости

Описание местоположения земельного участка

Земельный участок			
(вид объекта недвижимости)			
Лист № ___ Раздела 3	Всего листов раздела 3: ___	Всего разделов: ___	Всего листов выписки: ___
16.11.2018 № 99/2018/217129932			
Кадастровый номер:		**64:01:060303:22**	

План (чертеж, схема) земельного участка			
Масштаб 1: данные отсутствуют	Условные обозначения:		

Государственный регистратор		ФГИС ЕГРН
полное наименование должности	подпись	инициалы, фамилия

М.П.

Раздел 3.2

Выписка из Единого государственного реестра недвижимости об объекте недвижимости
Описание местоположения земельного участка

Земельный участок			
(вид объекта недвижимости)			
Лист № ___ Раздела 3.2	Всего листов раздела 3.2: ___	Всего разделов: ___	Всего листов выписки: ___
16.11.2018 № 99/2018/217129932			
Кадастровый номер:		**64:01:060303:22**	

Сведения о характерных точках границы земельного участка

Система координат: МСК-64, зона 3
Зона №

Номер точки	Координаты		Описание закрепления на местности	Средняя квадратическая погрешность определения координат характерных точек границ земельного участка, м
	X	Y		
1	2	3	4	5
1	323660.06	3256913.73	данные отсутствуют	7.5
2	323652.42	3255430.65	данные отсутствуют	7.5
3	323823.1	3255518.91	данные отсутствуют	7.5
4	323829.57	3255641.66	данные отсутствуют	7.5
5	324738.66	3255638.43	данные отсутствуют	7.5
6	324737.8	3256977.77	данные отсутствуют	7.5

Государственный регистратор		ФГИС ЕГРН
полное наименование должности	подпись	инициалы, фамилия

М.П.

Раздел 4

Выписка из Единого государственного реестра недвижимости об объекте недвижимости
Сведения о частях земельного участка

Земельный участок			
(вид объекта недвижимости)			
Лист № ___ Раздела 4	Всего листов раздела 4: ___	Всего разделов: ___	Всего листов выписки: ___
16.11.2018 № 99/2018/217129932			
Кадастровый номер:		**64:01:060303:22**	

План (чертеж, схема) части земельного участка		Учетный номер части: **64:01:060303:22/1**	

Масштаб 1: данные отсутствуют	Условные обозначения:		

Государственный регистратор		ФГИС ЕГРН
полное наименование должности	подпись	инициалы, фамилия

М.П.

Раздел 4

Выписка из Единого государственного реестра недвижимости об объекте недвижимости
Сведения о частях земельного участка

Земельный участок			
(недвижимости)			
Лист № ___ Раздела 4	Всего листов раздела 4: ___	Всего разделов: ___	Всего листов выписки: ___
16.11.2018 № 99/2018/217129932			
Кадастровый номер:		**64:01:060303:22**	

План (чертеж, схема) части земельного участка		Учетный номер части: **64:01:060303:22/2**	
Масштаб 1: данные отсутствуют	Условные обозначения:		

Государственный регистратор		ФГИС ЕГРН
полное наименование должности	подпись	инициалы, фамилия

М.П.

Раздел 4.1

Выписка из Единого государственного реестра недвижимости об объекте недвижимости
Сведения о частях земельного участка

Земельный участок			
(недвижимости)			
Лист № ___ Раздела 4.1	Всего листов раздела 4.1: ___	Всего разделов: ___	Всего листов выписки: ___
16.11.2018 № 99/2018/217129932			
Кадастровый номер:		**64:01:060303:22**	

Учетный номер части	Площадь (м²)	Содержание ограничения в использовании или ограничения права на объект недвижимости или обременения объекта недвижимости
1	2	3
1	9182.55	Ограничения прав на земельный участок, предусмотренные статьями 56, 56.1 Земельного кодекса Российской Федерации, 64.01.2.8, Постановление о порядке установления охранных зон объектов электросетевого хозяйства и особых условий использования земельных участков, расположенных в границах таких зон № 160 от 24.02.2009
2	2479	Ограничения прав на земельный участок, предусмотренные статьей 56 Земельного кодекса Российской Федерации, 64.01.2.74, Распоряжение Комитета по управлению имуществом Саратовской области № Т-239-р от 21.06.2016

Государственный регистратор		ФГИС ЕГРН
полное наименование должности	подпись	инициалы, фамилия

М.П.

Раздел 4.2

Выписка из Единого государственного реестра недвижимости об объекте недвижимости
Сведения о частях земельного участка

Земельный участок			
(вид объекта недвижимости)			
Лист № ___ Раздела 4.2	Всего листов раздела 4.2: ___	Всего разделов: ___	Всего листов выписки: ___
16.11.2018 № 99/2018/217129932			
Кадастровый номер:		**64:01:060303:22**	

Сведения о характерных точках границы части (частей) земельного участка

Учетный номер части: 1

Система координат: МСК-64, зона 3
Зона №

Номер точки	Координаты, м		Описание закрепления на местности	Средняя квадратическая погрешность определения координат характерных точек границы части земельного участка, м
	X	Y		
1	2	3	4	5
7	324737.99	3256681.61	данные отсутствуют	данные отсутствуют
8	324738.01	3256652.78	данные отсутствуют	данные отсутствуют
9	324448.91	3256960.6	данные отсутствуют	данные отсутствуют
10	324474.73	3256962.13	данные отсутствуют	данные отсутствуют
11	324683.41	3256739.7	данные отсутствуют	данные отсутствуют
12	324737.92	3256782.19	данные отсутствуют	данные отсутствуют
13	324737.94	3256756.99	данные отсутствуют	данные отсутствуют
14	324697.15	3256725.06	данные отсутствуют	данные отсутствуют
15	324738.04	3256681.82	данные отсутствуют	данные отсутствуют
16	324738.05	3256594.58	данные отсутствуют	данные отсутствуют
17	324392.52	3256957.25	данные отсутствуют	данные отсутствуют
18	324399.06	3256957.64	данные отсутствуют	данные отсутствуют

Государственный регистратор		ФГИС ЕГРН
полное наименование должности	подпись	инициалы, фамилия

М.П.

Раздел 4.2

Выписка из Единого государственного реестра недвижимости об объекте недвижимости
Сведения о частях земельного участка

Земельный участок			
(вид объекта недвижимости)			
Лист № ___ Раздела 4.2	Всего листов раздела 4.2: ___	Всего разделов: ___	Всего листов выписки: ___
16.11.2018 № 99/2018/217129932			
Кадастровый номер:		**64:01:060303:22**	

Сведения о характерных точках границы части (частей) земельного участка

Учетный номер части: 2

Система координат: МСК-64, зона 3
Зона №

Номер точки	Координаты, м		Описание закрепления на местности	Средняя квадратическая погрешность определения координат характерных точек границы части земельного участка, м
	X	Y		
1	2	3	4	5
7	324737.99	3256681.61	данные отсутствуют	данные отсутствуют
8	324738.01	3256652.78	данные отсутствуют	данные отсутствуют
9	324448.91	3256960.6	данные отсутствуют	данные отсутствуют
10	324474.73	3256962.13	данные отсутствуют	данные отсутствуют
11	324683.41	3256739.7	данные отсутствуют	данные отсутствуют
12	324737.92	3256782.19	данные отсутствуют	данные отсутствуют
13	324737.94	3256756.99	данные отсутствуют	данные отсутствуют
14	324697.15	3256725.06	данные отсутствуют	данные отсутствуют
15	324738.04	3256681.82	данные отсутствуют	данные отсутствуют
16	324738.05	3256594.58	данные отсутствуют	данные отсутствуют
17	324392.52	3256957.25	данные отсутствуют	данные отсутствуют
18	324399.06	3256957.64	данные отсутствуют	данные отсутствуют

Государственный регистратор		ФГИС ЕГРН
полное наименование должности	подпись	инициалы, фамилия

М.П.

ФГИС ЕГРН

полное наименование органа регистрации прав

Раздел 1

Выписка из Единого государственного реестра недвижимости об объекте недвижимости

Сведения о характеристиках объекта недвижимости

На основании запроса от 15.11.2018 г., поступившего на рассмотрение 16.11.2018 г., сообщаем, что согласно записям Единого государственного реестра недвижимости:

Земельный участок			
(вид объекта недвижимости)			
Лист № ___ Раздела 1	Всего листов раздела 1: ___	Всего разделов: ___	Всего листов выписки: ___
16.11.2018 № 99/2018/217128866			
Кадастровый номер:		**64:22:050104:23**	

Номер кадастрового квартала:	64:22:050104
Дата присвоения кадастрового номера:	13.08.2015
Ранее присвоенный государственный учетный номер:	данные отсутствуют
Адрес:	Саратовская область, р-н Новоузенский, Горькореченское МО, в 2 км юго-восточнее п. Основной
Площадь:	3840000 +/- 17146кв. м
Кадастровая стоимость, руб.:	1420800
Кадастровые номера расположенных в пределах земельного участка объектов недвижимости:	данные отсутствуют
Кадастровые номера объектов недвижимости, из которых образован объект недвижимости:	64:22:000000:13
Кадастровые номера образованных объектов недвижимости:	данные отсутствуют
Сведения о включении объекта недвижимости в состав предприятия как имущественного комплекса:	

Государственный регистратор		ФГИС ЕГРН
полное наименование должности	подпись	инициалы, фамилия

М.П.

Раздел 1

Выписка из Единого государственного реестра недвижимости об объекте недвижимости

Сведения о характеристиках объекта недвижимости

Земельный участок			
(вид объекта недвижимости)			
Лист № ___ Раздела 1	Всего листов раздела 1: ___	Всего разделов: ___	Всего листов выписки: ___
16.11.2018 № 99/2018/217128866			
Кадастровый номер:		**64:22:050104:23**	

Категория земель:	Земли сельскохозяйственного назначения
Виды разрешенного использования:	для сельскохозяйственного производства
Сведения о кадастровом инженере:	Злобин Михаил Петрович №64-11-171, общество с ограниченной ответственностью "Александрово-Гайский НПЗП"
Сведения о лесах, водных объектах и об иных природных объектах, расположенных в пределах земельного участка:	данные отсутствуют
Сведения о том, что земельный участок полностью или частично расположен в границах зоны с особыми условиями использования территории или территории объекта культурного наследия	данные отсутствуют
Сведения о том, что земельный участок расположен в границах особой экономической зоны, территории опережающего социально-экономического развития, зоны территориального развития в Российской Федерации, игорной зоны:	данные отсутствуют
Сведения о том, что земельный участок расположен в границах особо охраняемой природной территории, охотничьих угодий, лесничеств, лесопарков:	данные отсутствуют
Сведения о результатах проведения государственного земельного надзора:	данные отсутствуют
Сведения о расположении земельного участка в границах территории, в отношении которой утвержден проект межевания территории:	данные отсутствуют

Государственный регистратор		ФГИС ЕГРН
полное наименование должности	подпись	инициалы, фамилия

М.П.

Выписка из Единого государственного реестра недвижимости об объекте недвижимости

Сведения о характеристиках объекта недвижимости

Земельный участок			
(вид объекта недвижимости)			
Лист № ___ Раздела 1	Всего листов раздела 1: ___	Всего разделов: ___	Всего листов выписки: ___
16.11.2018 № 99/2018/21712866			
Кадастровый номер:		**64:22:050104:23**	

Условный номер земельного участка:	данные отсутствуют
Сведения о принятии акта и (или) заключении договора, предусматривающих предоставление в соответствии с земельным законодательством исполнительным органом государственной власти или органом местного самоуправления находящегося в государственной или муниципальной собственности земельного участка для строительства наемного дома социального использования или наемного дома коммерческого использования:	данные отсутствуют
Сведения о том, что земельный участок или земельные участки образованы на основании решения об изъятии земельного участка и (или) расположенного на нем объекта недвижимости для государственных или муниципальных нужд:	данные отсутствуют
Сведения о том, что земельный участок образован из земель или земельного участка, государственная собственность на которые не разграничена:	данные отсутствуют
Сведения о наличии земельного спора о местоположении границ земельных участков:	данные отсутствуют
Статус записи об объекте недвижимости:	Сведения об объекте недвижимости имеют статус "актуальные"
Особые отметки:	Сведения необходимые для заполнения раздела 4 отсутствуют. Сведения необходимые для заполнения раздела 4.1 отсутствуют. Сведения необходимые для заполнения раздела 4.2 отсутствуют.
Получатель выписки:	Ситдиков Никита Леонидович

Государственный регистратор		ФГИС ЕГРН
полное наименование должности	подпись	инициалы, фамилия

М.П.

Выписка из Единого государственного реестра недвижимости об объекте недвижимости
Сведения о зарегистрированных правах

Земельный участок			
(вид объекта недвижимости)			
Лист № ___ Раздела 2	Всего листов раздела 2: ___	Всего разделов: ___	Всего листов выписки: ___
16.11.2018 № 99/2018/217128866			
Кадастровый номер:		**64:23:050104:23**	

1.	Правообладатель (правообладатели):		1.1.	Владельцы инвестиционных паев Закрытого паевого инвестиционного рентного фонда "Земельный"
2.	Вид, номер и дата государственной регистрации права:		2.1.	Долевая собственность, № 64-64/013-64/013/017/2016-498/2 от 20.07.2016
3.	Ограничение прав и обременение объекта недвижимости:			
	3.1.1.	вид:		Доверительное управление, Доверительное управление
		дата государственной регистрации:		25.10.2018
		номер государственной регистрации:		64:22:050104:23-64/013/2018-1
		срок, на который установлено ограничение прав и обременение объекта недвижимости:		с 19.03.2016 по 30.03.2029
		лицо, в пользу которого установлено ограничение прав и обременение объекта недвижимости:		Общество с ограниченной ответственностью Управляющая компания "АК БАРС КАПИТАЛ" Д.У. Закрытым паевым инвестиционным рентным фондом "Земельный", ИНН: 1435126890
		основание государственной регистрации:		Договор о передаче прав и обязанностей по договору доверительного управления паевым инвестиционным фондом от 15.08.2018 №ПИФ/150818; Правила доверительного управления Закрытым паевым инвестиционным рентным фондом "Земельный", зарегистрированные Центральным Банком Российской Федерации 03.03.2016 за № 3121
4.	Договоры участия в долевом строительстве:			не зарегистрировано
5.	Заявленные в судебном порядке права требования:			данные отсутствуют
6.	Сведения о возражении в отношении зарегистрированного права:			данные отсутствуют
7.	Сведения о наличии решения об изъятии объекта недвижимости для государственных и муниципальных нужд:			данные отсутствуют
8.	Сведения о невозможности государственной регистрации без личного участия правообладателя или его законного представителя:			
9.	Правопритязания и сведения о наличии поступивших, но не рассмотренных заявлений о проведении государственной регистрации права (перехода, прекращения права), ограничения права или обременения объекта недвижимости, сделки в отношении объекта недвижимости:			данные отсутствуют
10.	Сведения об осуществлении государственной регистрации сделки, права, ограничения права без необходимого в силу закона согласия третьего лица, органа:			данные отсутствуют
11.	Сведения о невозможности государственной регистрации перехода, прекращения, ограничения права на земельный участок из земель сельскохозяйственного назначения:			

Государственный регистратор		ФГИС ЕГРН
полное наименование должности	подпись	инициалы, фамилия

М.П.

Раздел 3

Выписка из Единого государственного реестра недвижимости об объекте недвижимости
Описание местоположения земельного участка

Земельный участок			
(вид объекта недвижимости)			
Лист № ___ Раздела 3	Всего листов раздела 3: ___	Всего разделов: ___	Всего листов выписки: ___
16.11.2018 № 99/2018/217128866			
Кадастровый номер:		**64:22:050104:23**	

План (чертеж, схема) земельного участка			
Масштаб 1: данные отсутствуют	Условные обозначения:		

Государственный регистратор		ФГИС ЕГРН
полное наименование должности	подпись	инициалы, фамилия

М.П.

Раздел 3.1

Выписка из Единого государственного реестра недвижимости об объекте недвижимости
Описание местоположения земельного участка

Земельный участок			
(вид объекта недвижимости)			
Лист № ___ Раздела 3.1	Всего листов раздела 3.1: ___	Всего разделов: ___	Всего листов выписки: ___
16.11.2018 № 99/2018/217128866			
Кадастровый номер:		**64:22:050104:23**	

Описание местоположения границ земельного участка

Номер п/п	Номер точки		Дирекционный угол	Горизонтальное проложение, м	Описание закрепления на местности	Кадастровые номера смежных участков	Сведения об адресах правообладателей смежных земельных участков
	начальная	конечная					
1	2	3	4	5	6	7	8
1	1	2	данные отсутствуют	данные отсутствуют	-	данные отсутствуют	данные отсутствуют
2	2	3	данные отсутствуют	данные отсутствуют	-	данные отсутствуют	данные отсутствуют
3	3	4	данные отсутствуют	данные отсутствуют	-	данные отсутствуют	данные отсутствуют
4	4	1	данные отсутствуют	данные отсутствуют	-	данные отсутствуют	данные отсутствуют

Государственный регистратор		ФГИС ЕГРН
полное наименование должности	подпись	инициалы, фамилия

М.П.

Выписка из Единого государственного реестра недвижимости об объекте недвижимости
Описание местоположения земельного участка

Земельный участок			
(вид объекта недвижимости)			
Лист № Раздела 3.2	Всего листов раздела 3.2:	Всего разделов:	Всего листов выписки:
16.11.2018 № 99/2018/217128866			
Кадастровый номер:		**64:23:050104:23**	

Сведения о характерных точках границы земельного участка				
Система координат: МСК-64, зона 3 Зона №				
Номер точки	Координаты		Описание закрепления на местности	Средняя квадратическая погрешность определения координат характерных точек границ земельного участка, м
	X	Y		
1	2	3	4	5
1	400333.85	3279201.88	данные отсутствуют	2.5
2	401029.61	3281161.04	данные отсутствуют	2.5
3	399703.4	3282252.66	данные отсутствуют	2.5
4	398702.34	3280241.07	данные отсутствуют	2.5

Государственный регистратор		ФГИС ЕГРН
полное наименование должности	подпись	инициалы, фамилия

М.П.

ФГБС ЕГРН

полное наименование органа регистрации прав

Раздел 1

Выписка из Единого государственного реестра недвижимости об объекте недвижимости

Сведения о характеристиках объекта недвижимости

На основании запроса от 15.11.2018 г., поступившего на рассмотрение 17.11.2018 г., сообщаем, что согласно записям Единого государственного реестра недвижимости:

Земельный участок			
(вид объекта недвижимости)			
Лист № ___ Раздела 1	Всего листов раздела 1: ___	Всего разделов: ___	Всего листов выписки: ___
17.11.2018 № 99/2018/217255006			
Кадастровый номер:		**64:01:060404:25**	

Номер кадастрового квартала:	64:01:060404
Дата присвоения кадастрового номера:	13.01.2011
Ранее присвоенный государственный учетный номер:	64:01:000000:30
Адрес:	Саратовская обл, р-н Александрово-Гайский, тер Новоалександровское МО, на расстоянии 1 км южнее х.Бай-Гуза
Площадь:	1440000
Кадастровая стоимость, руб.:	259200
Кадастровые номера расположенных в пределах земельного участка объектов недвижимости:	64:01:000000:5881
Кадастровые номера объектов недвижимости, из которых образован объект недвижимости:	данные отсутствуют
Кадастровые номера образованных объектов недвижимости:	данные отсутствуют
Сведения о включении объекта недвижимости в состав предприятия как имущественного комплекса:	

Государственный регистратор		ФГИС ЕГРН
полное наименование должности	подпись	инициалы, фамилия

М.П.

Раздел 1

Выписка из Единого государственного реестра недвижимости об объекте недвижимости

Сведения о характеристиках объекта недвижимости

Земельный участок			
(вид объекта недвижимости)			
Лист № ___ Раздела 1	Всего листов раздела 1: ___	Всего разделов: ___	Всего листов выписки: ___
17.11.2018 № 99/2018/217255006			
Кадастровый номер:		**64:01:060404:25**	

Категория земель:	
Виды разрешенного использования:	Для сельскохозяйственного производства
Сведения о кадастровом инженере:	данные отсутствуют
Сведения о лесах, водных объектах и об иных природных объектах, расположенных в пределах земельного участка:	данные отсутствуют
Сведения о том, что земельный участок полностью или частично расположен в границах зоны с особыми условиями использования территории или территории объекта культурного наследия	данные отсутствуют
Сведения о том, что земельный участок расположен в границах особой экономической зоны, территории опережающего социально-экономического развития, зоны территориального развития в Российской Федерации, игорной зоны:	данные отсутствуют
Сведения о том, что земельный участок расположен в границах особо охраняемой природной территории, охотничьих угодий, лесничеств, лесопарков:	данные отсутствуют
Сведения о результатах проведения государственного земельного надзора:	данные отсутствуют
Сведения о расположении земельного участка в границах территории, в отношении которой утвержден проект межевания территории:	данные отсутствуют

Государственный регистратор		ФГИС ЕГРН
полное наименование должности	подпись	инициалы, фамилия

М.П.

Раздел 1

Выписка из Единого государственного реестра недвижимости об объекте недвижимости
Сведения о характеристиках объекта недвижимости

Земельный участок			
(вид объекта недвижимости)			
Лист № ___ Раздела 1	Всего листов раздела 1: ___	Всего разделов: ___	Всего листов выписки: ___
17.11.2018 № 99/2018/21755006			
Кадастровый номер:		**64:01:060404:25**	

Условный номер земельного участка:	данные отсутствуют
Сведения о принятии акта и (или) заключении договора, предусматривающих предоставление в соответствии с земельным законодательством исполнительным органом государственной власти или органом местного самоуправления находящегося в государственной или муниципальной собственности земельного участка для строительства наемного дома социального использования или наемного дома коммерческого использования:	данные отсутствуют
Сведения о том, что земельный участок или земельные участки образованы на основании решения об изъятии земельного участка и (или) расположенного на нем объекта недвижимости для государственных или муниципальных нужд:	данные отсутствуют
Сведения о том, что земельный участок образован из земель или земельного участка, государственная собственность на которые не разграничена:	данные отсутствуют
Сведения о наличии земельного спора о местоположении границ земельных участков:	данные отсутствуют
Статус записи об объекте недвижимости:	Сведения об объекте недвижимости имеют статус "актуальные"
Особые отметки:	Сведения необходимые для заполнения раздела 3.1 отсутствуют.
Получатель выписки:	Сегдиков Никита Леонидович

Государственный регистратор		ФГИС ЕГРН
полное наименование должности	подпись	инициалы, фамилия

М.П.

Раздел 2

Выписка из Единого государственного реестра недвижимости об объекте недвижимости
Сведения о зарегистрированных правах

Земельный участок				
(вид объекта недвижимости)				
Лист № ___ Раздела 2		Всего листов раздела 2: ___	Всего разделов: ___	Всего листов выписки: ___
17.11.2018 № 99/2018/21755006				
Кадастровый номер:			**64:01:060404:25**	

1.	Правообладатель (правообладатели):		1.1.	Владельцы инвестиционных паев Закрытого паевого инвестиционного рентного фонда "Земельный"
2.	Вид, номер и дата государственной регистрации права:		2.1.	Долевая собственность, № 64-64/013-64/013/027/2016-82/2 от 22.07.2016
3.	Ограничение прав и обременение объекта недвижимости:			
	3.1.1.	вид:		Доверительное управление, доверительное управление
		дата государственной регистрации:		25.10.2018
		номер государственной регистрации:		64:01:060404:25-64/013/2018-1
		срок, на который установлено ограничение прав и обременение объекта недвижимости:		с 19.03.2016 по 30.03.2029
		лицо, в пользу которого установлено ограничение прав и обременение объекта недвижимости:		Обществу с ограниченной ответственностью Управляющая компания "АК БАРС КАПИТАЛ" Д.У. Закрытым паевым инвестиционным рентным фондом "Земельный", ИНН: 1435126890
		основание государственной регистрации:		Договор о передаче прав и обязанностей по договору доверительного управления паевым инвестиционным фондом от 15.08.2018 №ПИФ/150818; Правила доверительного управления Закрытым паевым инвестиционным рентным фондом "Земельный", зарегистрированные Центральным Банком Российской Федерации 03.03.2016 за № 3121
4.	Договоры участия в долевом строительстве:			не зарегистрировано
5.	Заявленные в судебном порядке права требования:			данные отсутствуют
6.	Сведения о возражении в отношении зарегистрированного права:			данные отсутствуют
7.	Сведения о наличии решения об изъятии объекта недвижимости для государственных и муниципальных нужд:			данные отсутствуют
8.	Сведения о невозможности государственной регистрации без личного участия правообладателя или его законного представителя:			
9.	Приоритетная и сведения о наличии поступивших, но не рассмотренных заявлений о проведении государственной регистрации прав (перехода,			данные отсутствуют

	прекращения права), ограничения права или обременения объекта недвижимости, сделки в отношении объекта недвижимости:	
10.	Сведения об осуществлении государственной регистрации сделки, права, ограничения права без необходимого в силу закона согласия третьего лица, органа:	данные отсутствуют
11.	Сведения о невозможности государственной регистрации перехода, прекращения, ограничения права на земельный участок из земель сельскохозяйственного назначения:	

Государственный регистратор		ФГИС ЕГРН
полное наименование должности	подпись	инициалы, фамилия

М.П.

Раздел 3

Выписка из Единого государственного реестра недвижимости об объекте недвижимости

Описание местоположения земельного участка

Земельный участок			
(вид объекта недвижимости)			
Лист № ___ Раздела 3	Всего листов раздела 3: ___	Всего разделов: ___	Всего листов выписки: ___
17.11.2018 № 99/2018/217255006			
Кадастровый номер:		**64:01:060404:25**	

План (чертеж, схема) земельного участка			
Масштаб 1: данные отсутствуют	Условные обозначения:		

Государственный регистратор		ФГИС ЕГРН
полное наименование должности	подпись	инициалы, фамилия

М.П.

Раздел 3.2

Выписка из Единого государственного реестра недвижимости об объекте недвижимости
Описание местоположения земельного участка

Земельный участок			
(вид объекта недвижимости)			
Лист № ___ Раздела 3.2	Всего листов раздела 3.2: ___	Всего разделов: ___	Всего листов выписки: ___
17.11.2018 № 99/2018/217255006			
Кадастровый номер:		**64:01:060404:25**	

Сведения о характерных точках границы земельного участка

Система координат: МСК-64, зона 3
Зона №

Номер точки	Координаты		Описание закрепления на местности	Средняя квадратическая погрешность определения координат характерных точек границ земельного участка, м
	X	Y		
1	2	3	4	5
1	323686	3257069	данные отсутствуют	0.3
2	324425	3257069	данные отсутствуют	0.3
3	324993	3257720	данные отсутствуют	0.3
4	324994	3258311	данные отсутствуют	0.3
5	323687	3258315	данные отсутствуют	0.3

Государственный регистратор		ФГИС ЕГРН
полное наименование должности	подпись	инициалы, фамилия

М.П.

Раздел 4

Выписка из Единого государственного реестра недвижимости об объекте недвижимости
Сведения о частях земельного участка

Земельный участок			
(вид объекта недвижимости)			
Лист № ___ Раздела 4	Всего листов раздела 4: ___	Всего разделов: ___	Всего листов выписки: ___
17.11.2018 № 99/2018/217255006			
Кадастровый номер:		**64:01:060404:25**	

План (чертеж, схема) части земельного участка	Учетный номер части: **64:01:060404:25/1**

Масштаб 1: данные отсутствуют	Условные обозначения:		

Государственный регистратор		ФГИС ЕГРН
полное наименование должности	подпись	инициалы, фамилия

М.П.

Раздел 4

Выписка из Единого государственного реестра недвижимости об объекте недвижимости
Сведения о частях земельного участка

Земельный участок			
(недвижимость)			
Лист № ___ Раздела А	Всего листов раздела А: ___	Всего разделов: ___	Всего листов выписки: ___
17.11.2018 № 99/2018/217255006			
Кадастровый номер:		**64:01:060404:25**	

План (чертеж, схема) части земельного участка		Учетный номер части: **64:01:060404:25/2**	
Масштаб 1: данные отсутствуют	Условные обозначения:		

Государственный регистратор		ФГИС ЕГРН
полное наименование должности	подпись	инициалы, фамилия

М.П.

Раздел 4

Выписка из Единого государственного реестра недвижимости об объекте недвижимости
Сведения о частях земельного участка

Земельный участок			
(недвижимость)			
Лист № ___ Раздела А	Всего листов раздела А: ___	Всего разделов: ___	Всего листов выписки: ___
17.11.2018 № 99/2018/217255006			
Кадастровый номер:		**64:01:060404:25**	

План (чертеж, схема) части земельного участка		Учетный номер части: **64:01:060404:25/3**	
Масштаб 1: данные отсутствуют	Условные обозначения:		

Государственный регистратор		ФГИС ЕГРН
полное наименование должности	подпись	инициалы, фамилия

М.П.

Раздел 4.1

Выписка из Единого государственного реестра недвижимости об объекте недвижимости
Сведения о частях земельного участка

Земельный участок			
(вид объекта недвижимости)			
Лист № ___ Раздела 4.1	Всего листов раздела 4.1: ___	Всего разделов: ___	Всего листов выписки: ___
17.11.2018 № 99/2018/217255006			
Кадастровый номер:		**64:01:060404:25**	

Учетный номер части	Площадь ($м^2$)	Содержание ограничения в использовании или ограничения права на объект недвижимости или обременения объекта недвижимости
1	2	3
1	14520	, 64.01.2.8, Постановление о порядке установления охранных зон объектов электросетевого хозяйства и особых условий использования земельных участков, расположенных в границах таких зон № 160 от 24.02.2009
2	3123	, 64.01.2.54, Распоряжение Комитета по управлению имуществом Саратовской области № Т-239-р от 21.06.2016
3	16	, 64.01.2.126, Постановление № 1037 от 12.10.2016

Государственный регистратор		ФГИС ЕГРН
полное наименование должности	подпись	инициалы, фамилия

М.П.

Раздел 4.2

Выписка из Единого государственного реестра недвижимости об объекте недвижимости
Сведения о частях земельного участка

Земельный участок			
(вид объекта недвижимости)			
Лист № ___ Раздела 4.2	Всего листов раздела 4.2: ___	Всего разделов: ___	Всего листов выписки: ___
17.11.2018 № 99/2018/217255006			
Кадастровый номер:		**64:01:060404:25**	

Сведения о характерных точках границы части (частей) земельного участка

Учетный номер части: 1

Система координат: МСК-64, зона 3
Зона №

Номер точки	Координаты, м		Описание закрепления на местности	Средняя квадратическая погрешность определения координат характерных точек границы части земельного участка, м
	X	Y		
1	2	3	4	5
1	323686	3257069	данные отсутствуют	0.3
6	324347.1	3257069	данные отсутствуют	данные отсутствуют
7	324256.81	3257165.13	данные отсутствуют	данные отсутствуют
8	323686.03	3257111.18	данные отсутствуют	данные отсутствуют
9	323686.05	3257131.36	данные отсутствуют	данные отсутствуют
10	323999.97	3257161.08	данные отсутствуют	данные отсутствуют
11	324264.76	3257185.95	данные отсутствуют	данные отсутствуют
12	324374.48	3257069	данные отсутствуют	данные отсутствуют
13	323705.36	3257069	данные отсутствуют	данные отсутствуют
14	323686	3257072.27	данные отсутствуют	данные отсутствуют
15	324241.92	3257122.59	данные отсутствуют	2.5
16	324292.97	3257069	данные отсутствуют	данные отсутствуют
17	324286.06	3257069	данные отсутствуют	данные отсутствуют
18	324239.96	3257117.39	данные отсутствуют	2.5
19	323769.78	3257892.59	данные отсутствуют	0.1
20	323769.78	3257888.59	данные отсутствуют	0.1

Государственный регистратор		ФГИС ЕГРН
полное наименование должности	подпись	инициалы, фамилия

М.П.

Раздел 4.2

Выписка из Единого государственного реестра недвижимости об объекте недвижимости

Сведения о частях земельного участка

Земельный участок			
(вид объекта недвижимости)			
Лист № ___ Раздела 4.2	Всего листов раздела 4.2 : ___	Всего разделов: ___	Всего листов выписки: ___
17.11.2018 № 99/2018/217255006			
Кадастровый номер:		**64:01:060404:25**	

Номер точки	Координаты, м		Описание закрепления на местности	Средняя квадратическая погрешность определения координат характерных точек границы части земельного участка, м
	X	Y		
1	2	3	4	5
21	323765.78	3257888.59	данные отсутствуют	0.1
22	323765.78	3257892.59	данные отсутствуют	0.1

Государственный регистратор		ФГИС ЕГРН
полное наименование должности	подпись	инициалы, фамилия

М.П.

Выписка из Единого государственного реестра недвижимости об объекте недвижимости
Сведения о частях земельного участка

Земельный участок			
(вид объекта недвижимости)			
Лист № ___ Раздела 4.2	Всего листов раздела 4.2: ___	Всего разделов: ___	Всего листов выписки: ___
17.11.2018 № 99/2018/217355006			
Кадастровый номер:		**64:01:060404:25**	

Сведения о характерных точках границы части (частей) земельного участка

Учетный номер части: 2

Система координат: МСК-64, зона 3
Зона №

Номер точки	Координаты, м		Описание закрепления на местности	Средняя квадратическая погрешность определения координат характерных точек границы части земельного участка, м
	X	Y		
1	2	3	4	5
1	323686	3257069	данные отсутствуют	0.3
6	324347.1	3257069	данные отсутствуют	данные отсутствуют
7	324256.81	3257165.13	данные отсутствуют	данные отсутствуют
8	323686.03	3257111.18	данные отсутствуют	данные отсутствуют
9	323686.05	3257131.36	данные отсутствуют	данные отсутствуют
10	323999.97	3257161.08	данные отсутствуют	данные отсутствуют
11	324264.76	3257185.95	данные отсутствуют	данные отсутствуют
12	324374.48	3257069	данные отсутствуют	данные отсутствуют
13	323705.36	3257069	данные отсутствуют	данные отсутствуют
14	323686	3257072.27	данные отсутствуют	данные отсутствуют
15	324241.92	3257122.59	данные отсутствуют	2.5
16	324292.97	3257069	данные отсутствуют	данные отсутствуют
17	324286.06	3257069	данные отсутствуют	данные отсутствуют
18	324239.96	3257117.39	данные отсутствуют	2.5
19	323769.78	3257892.59	данные отсутствуют	0.1
20	323769.78	3257888.59	данные отсутствуют	0.1

Государственный регистратор		ФГИС ЕГРН
полное наименование должности	подпись	инициалы, фамилия

М.П.

Раздел 4.2

Выписка из Единого государственного реестра недвижимости об объекте недвижимости
Сведения о частях земельного участка

Земельный участок			
(вид объекта недвижимости)			
Лист № ___ Раздела 4.2	Всего листов раздела 4.2: ___	Всего разделов: ___	Всего листов выписки: ___
17.11.2018 № 99/2018/217255006			
Кадастровый номер:		**64:01:060404:25**	

Номер точки	Координаты, м		Описание закрепления на местности	Средняя квадратическая погрешность определения координат характерных точек границы части земельного участка, м
	X	Y		
1	2	3	4	5
21	323765.78	3257888.59	данные отсутствуют	0.1
22	323765.78	3257892.59	данные отсутствуют	0.1

Государственный регистратор		ФГИС ЕГРН
полное наименование должности	подпись	инициалы, фамилия

М.П.

Раздел 4.2

Выписка из Единого государственного реестра недвижимости об объекте недвижимости
Сведения о частях земельного участка

Земельный участок			
(вид объекта недвижимости)			
Лист № ___ Раздела 4.2	Всего листов раздела 4.2: ___	Всего разделов: ___	Всего листов выписки: ___
17.11.2018 № 99/2018/217255006			
Кадастровый номер:		**64:01:060404:25**	

Сведения о характерных точках границы части (частей) земельного участка

Учетный номер части: 3

Система координат: МСК-64, зона 3
Зона №

Номер точки	Координаты, м		Описание закрепления на местности	Средняя квадратическая погрешность определения координат характерных точек границы части земельного участка, м
	X	Y		
1	2	3	4	5
1	323686	3257069	данные отсутствуют	0.3
6	324347.1	3257069	данные отсутствуют	данные отсутствуют
7	324256.81	3257165.13	данные отсутствуют	данные отсутствуют
8	323686.03	3257111.18	данные отсутствуют	данные отсутствуют
9	323686.05	3257131.36	данные отсутствуют	данные отсутствуют
10	323999.97	3257161.08	данные отсутствуют	данные отсутствуют
11	324264.76	3257185.95	данные отсутствуют	данные отсутствуют
12	324374.48	3257069	данные отсутствуют	данные отсутствуют
13	323705.36	3257069	данные отсутствуют	данные отсутствуют
14	323686	3257072.27	данные отсутствуют	данные отсутствуют
15	324241.92	3257122.59	данные отсутствуют	2.5
16	324292.97	3257069	данные отсутствуют	данные отсутствуют
17	324286.06	3257069	данные отсутствуют	данные отсутствуют
18	324239.96	3257117.39	данные отсутствуют	2.5
19	323769.78	3257892.59	данные отсутствуют	0.1
20	323769.78	3257888.59	данные отсутствуют	0.1

Государственный регистратор		ФГИС ЕГРН
полное наименование должности	подпись	инициалы, фамилия

М.П.

Раздел 4.2

Выписка из Единого государственного реестра недвижимости об объекте недвижимости

Сведения о частях земельного участка

Земельный участок			
(вид объекта недвижимости)			
Лист № ___ Раздела 4.2	Всего листов раздела 4.2 : ___	Всего разделов: ___	Всего листов выписки: ___
17.11.2018 № 99/2018/217255006			
Кадастровый номер:		**64:01:060404:25**	

Номер точки	Координаты, м		Описание закрепления на местности	Средняя квадратическая погрешность определения координат характерных точек границы части земельного участка, м
	X	Y		
1	2	3	4	5
21	323765.78	3257888.59	данные отсутствуют	0.1
22	323765.78	3257892.59	данные отсутствуют	0.1

Государственный регистратор		ФГИС ЕГРН
полное наименование должности	подпись	инициалы, фамилия

М.П.

ФГБС ЕГРН

полное наименование органа регистрации прав

Раздел 1

Выписка из Единого государственного реестра недвижимости об объекте недвижимости

Сведения о характеристиках объекта недвижимости

На основании запроса от 15.11.2018 г., поступившего на рассмотрение 17.11.2018 г., сообщаем, что согласно записям Единого государственного реестра недвижимости:

Земельный участок			
(вид объекта недвижимости)			
Лист № ___ Раздела 1	Всего листов раздела 1: ___	Всего разделов: ___	Всего листов выписки: ___
17.11.2018 № 99/2018/217315824			
Кадастровый номер:		**64:01:060404:26**	

Номер кадастрового квартала:	64:01:060404
Дата присвоения кадастрового номера:	18.01.2011
Ранее присвоенный государственный учетный номер:	данные отсутствуют
Адрес:	Саратовская обл, р-н Александрово-Гайский, тер Новоалександровское МО, на расстоянии 1,5 км северо-западнее х.Тюсенов
Площадь:	1440000 кв. м
Кадастровая стоимость, руб.:	216000
Кадастровые номера расположенных в пределах земельного участка объектов недвижимости:	данные отсутствуют
Кадастровые номера объектов недвижимости, из которых образован объект недвижимости:	64:01:000000:29
Кадастровые номера образованных объектов недвижимости:	данные отсутствуют
Сведения о включении объекта недвижимости в состав предприятия как имущественного комплекса:	

Государственный регистратор		ФГИС ЕГРН
полное наименование должности	подпись	инициалы, фамилия

М.П.

Раздел 1

Выписка из Единого государственного реестра недвижимости об объекте недвижимости

Сведения о характеристиках объекта недвижимости

Земельный участок			
(вид объекта недвижимости)			
Лист № ___ Раздела 1	Всего листов раздела 1: ___	Всего разделов: ___	Всего листов выписки: ___
17.11.2018 № 99/2018/217315824			
Кадастровый номер:		**64:01:060404:26**	

Категория земель:	
Виды разрешенного использования:	Для сельскохозяйственного производства
Сведения о кадастровом инженере:	данные отсутствуют
Сведения о лесах, водных объектах и об иных природных объектах, расположенных в пределах земельного участка:	данные отсутствуют
Сведения о том, что земельный участок полностью или частично расположен в границах зоны с особыми условиями использования территории или территории объекта культурного наследия	данные отсутствуют
Сведения о том, что земельный участок расположен в границах особой экономической зоны, территории опережающего социально-экономического развития, зоны территориального развития в Российской Федерации, игорной зоны:	данные отсутствуют
Сведения о том, что земельный участок расположен в границах особо охраняемой природной территории, охотничьих угодий, лесничеств, лесопарков:	данные отсутствуют
Сведения о результатах проведения государственного земельного надзора:	данные отсутствуют
Сведения о расположении земельного участка в границах территории, в отношении которой утвержден проект межевания территории:	данные отсутствуют

Государственный регистратор		ФГИС ЕГРН
полное наименование должности	подпись	инициалы, фамилия

М.П.

Выписка из Единого государственного реестра недвижимости об объекте недвижимости

Сведения о характеристиках объекта недвижимости

Земельный участок			
(вид объекта недвижимости)			
Лист № ___ Раздела 1	Всего листов раздела 1: ___	Всего разделов: ___	Всего листов выписки: ___
17.11.2018 № 99/2018/217315824			
Кадастровый номер:		**64:01:060404:26**	

Условный номер земельного участка:	данные отсутствуют
Сведения о принятии акта и (или) заключении договора, предусматривающих предоставление в соответствии с земельным законодательством исполнительным органом государственной власти или органом местного самоуправления находящегося в государственной или муниципальной собственности земельного участка для строительства наемного дома социального использования или наемного дома коммерческого использования:	данные отсутствуют
Сведения о том, что земельный участок или земельные участки образованы на основании решения об изъятии земельного участка и (или) расположенного на нем объекта недвижимости для государственных или муниципальных нужд:	данные отсутствуют
Сведения о том, что земельный участок образован из земель или земельного участка, государственная собственность на которые не разграничена:	данные отсутствуют
Сведения о наличии земельного спора о местоположении границ земельных участков:	данные отсутствуют
Статус записи об объекте недвижимости:	Сведения об объекте недвижимости имеют статус "актуальные"
Особые отметки:	Сведения необходимые для заполнения раздела 3.1 отсутствуют. Сведения необходимые для заполнения раздела 4 отсутствуют. Сведения необходимые для заполнения раздела 4.1 отсутствуют. Сведения необходимые для заполнения раздела 4.2 отсутствуют.
Получатель выписки:	Ситдиков Никита Леонидович

Государственный регистратор		ФГИС ЕГРН
полное наименование должности	подпись	инициалы, фамилия

М.П.

Выписка из Единого государственного реестра недвижимости об объекте недвижимости
Сведения о зарегистрированных правах

Земельный участок			
(вид объекта недвижимости)			
Лист № ___ Раздела 2	Всего листов раздела 2: ___	Всего разделов: ___	Всего листов выписки: ___
17.11.2018 № 99/2018/217315824			
Кадастровый номер:		**64:01:060404:26**	

1.	Правообладатель (правообладатели):		1.1.	Владельцы инвестиционных паев Закрытого паевого инвестиционного рентного фонда "Земельный"
2.	Вид, номер и дата государственной регистрации права:		2.1.	Долевая собственность, № 64-64/013-64/013/027/2016-83/2 от 22.07.2016
3.	Ограничение прав и обременение объекта недвижимости:			
	3.1.1.	вид:		Доверительное управление, доверительное управление
		дата государственной регистрации:		25.10.2018
		номер государственной регистрации:		64:01:060404:26-64/013/2018-1
		срок, на который установлено ограничение прав и обременение объекта недвижимости:		с 19.03.2016 по 30.03.2029
		лицо, в пользу которого установлено ограничение прав и обременение объекта недвижимости:		Общество с ограниченной ответственностью Управляющая компания "АК БАРС КАПИТАЛ" Д.У. Закрытым паевым инвестиционным рентным фондом "Земельный", ИНН: 1435126890
		основание государственной регистрации:		Договор о передаче прав и обязанностей по договору доверительного управления паевым инвестиционным фондом от 15.08.2018 №ПИФ/150818; Правила доверительного управления Закрытым паевым инвестиционным рентным фондом "Земельный", зарегистрированные Центральным Банком Российской Федерации 03.03.2016 за № 3121
4.	Договоры участия в долевом строительстве:			не зарегистрировано
5.	Заявленные в судебном порядке права требования:			данные отсутствуют
6.	Сведения о возражении в отношении зарегистрированного права:			данные отсутствуют
7.	Сведения о наличии решения об изъятии объекта недвижимости для государственных и муниципальных нужд:			данные отсутствуют
8.	Сведения о невозможности государственной регистрации без личного участия правообладателя или его законного представителя:			
9.	Правопритязания и сведения о наличии поступивших, но не рассмотренных заявлений о проведении государственной регистрации права (перехода, прекращения права), ограничения права или обременения объекта недвижимости, сделки в отношении объекта недвижимости:			данные отсутствуют
10.	Сведения об осуществлении государственной регистрации сделки, права, ограничения права без необходимого в силу закона согласия третьего лица, органа:			данные отсутствуют
11.	Сведения о невозможности государственной регистрации перехода, прекращения, ограничения права на земельный участок из земель сельскохозяйственного назначения:			

Государственный регистратор		ФГИС ЕГРН
полное наименование должности	подпись	инициалы, фамилия

М.П.

Раздел 3

Выписка из Единого государственного реестра недвижимости об объекте недвижимости
Описание местоположения земельного участка

Земельный участок			
(вид объекта недвижимости)			
Лист № ___ Раздела 3	Всего листов раздела 3: ___	Всего разделов: ___	Всего листов выписки: ___
17.11.2018 № 99/2018/217315824			
Кадастровый номер:		**64:01:060404:26**	

План (чертеж, схема) земельного участка			
Масштаб 1: данные отсутствуют	Условные обозначения:		

Государственный регистратор		ФГИС ЕГРН
полное наименование должности	подпись	инициалы, фамилия

М.П.

Раздел 3.2

Выписка из Единого государственного реестра недвижимости об объекте недвижимости
Описание местоположения земельного участка

Земельный участок			
(вид объекта недвижимости)			
Лист № ___ Раздела 3.2	Всего листов раздела 3.2: ___	Всего разделов: ___	Всего листов выписки: ___
17.11.2018 № 99/2018/217315824			
Кадастровый номер:		**64:01:060404:26**	

Сведения о характерных точках границы земельного участка

Система координат: МСК-64, зона 3
Зона №

Номер точки	Координаты		Описание закрепления на местности	Средняя квадратическая погрешность определения координат характерных точек границ земельного участка, м
	X	Y		
1	2	3	4	5
1	324861.4	3259736.05	данные отсутствуют	7.5
2	325695.63	3261972.66	данные отсутствуют	7.5
3	324227.6	3261503.63	данные отсутствуют	0.3

Государственный регистратор		ФГИС ЕГРН
полное наименование должности	подпись	инициалы, фамилия

М.П.

ФГБС ЕГРН

полное наименование органа регистрации прав

Раздел 1

Выписка из Единого государственного реестра недвижимости об объекте недвижимости

Сведения о характеристиках объекта недвижимости

На основании запроса от 15.11.2018 г., поступившего на рассмотрение 17.11.2018 г., сообщаем, что согласно записям Единого государственного реестра недвижимости:

Земельный участок			
(вид объекта недвижимости)			
Лист № ___ Раздела 1	Всего листов раздела 1: ___	Всего разделов: ___	Всего листов выписки: ___
17.11.2018 № 99/2018/217366745			
Кадастровый номер:		**64:22:050102:27**	

Номер кадастрового квартала:	64:22:050102
Дата присвоения кадастрового номера:	23.07.2015
Ранее присвоенный государственный учетный номер:	данные отсутствуют
Адрес:	Саратовская область, р-н Новоузенский, тер Горькоречинское МО, в 4,5 км северо-западнее пруда Бардин
Площадь:	3528096 +/- 16435кв. м
Кадастровая стоимость, руб.:	1305395.52
Кадастровые номера расположенных в пределах земельного участка объектов недвижимости:	данные отсутствуют
Кадастровые номера объектов недвижимости, из которых образован объект недвижимости:	64:22:050102:5
Кадастровые номера образованных объектов недвижимости:	данные отсутствуют
Сведения о включении объекта недвижимости в состав предприятия как имущественного комплекса:	

Государственный регистратор		ФГИС ЕГРН
полное наименование должности	подпись	инициалы, фамилия

М.П.

Раздел 1

Выписка из Единого государственного реестра недвижимости об объекте недвижимости

Сведения о характеристиках объекта недвижимости

Земельный участок			
(вид объекта недвижимости)			
Лист № ___ Раздела 1	Всего листов раздела 1: ___	Всего разделов: ___	Всего листов выписки: ___
17.11.2018 № 99/2018/217366745			
Кадастровый номер:		**64:22:050102:27**	

Категория земель:	Земли сельскохозяйственного назначения
Виды разрешенного использования:	для сельскохозяйственного производства
Сведения о кадастровом инженере:	Злобин Михаил Петрович №64-11-171, общество с ограниченной ответственностью "Александрово-Гайский НПЦ"
Сведения о лесах, водных объектах и об иных природных объектах, расположенных в пределах земельного участка:	данные отсутствуют
Сведения о том, что земельный участок полностью или частично расположен в границах зоны с особыми условиями использования территории или территории объекта культурного наследия	данные отсутствуют
Сведения о том, что земельный участок расположен в границах особой экономической зоны, территории опережающего социально-экономического развития, зоны территориального развития в Российской Федерации, второй зоны:	данные отсутствуют
Сведения о том, что земельный участок расположен в границах особо охраняемой природной территории, охотничьих угодий, лесничества, лесопарков:	данные отсутствуют
Сведения о результатах проведения государственного земельного надзора:	данные отсутствуют
Сведения о расположении земельного участка в границах территории, в отношении которой утвержден проект межевания территории:	данные отсутствуют

Государственный регистратор		ФГИС ЕГРН
полное наименование должности	подпись	инициалы, фамилия

М.П.

Выписка из Единого государственного реестра недвижимости об объекте недвижимости

Сведения о характеристиках объекта недвижимости

Земельный участок			
(вид объекта недвижимости)			
Лист № ___ Раздела 1	Всего листов раздела 1: ___	Всего разделов: ___	Всего листов выписки: ___
17.11.2018 № 99/2018/21736645			
Кадастровый номер:		**64:22:050102:27**	

Условный номер земельного участка:	данные отсутствуют
Сведения о принятии акта и (или) заключении договора, предусматривающих предоставление в соответствии с земельным законодательством исполнительным органом государственной власти или органом местного самоуправления находящегося в государственной или муниципальной собственности земельного участка для строительства наемного дома социального использования или наемного дома коммерческого использования:	данные отсутствуют
Сведения о том, что земельный участок или земельные участки образованы на основании решения об изъятии земельного участка и (или) расположенного на нем объекта недвижимости для государственных или муниципальных нужд:	данные отсутствуют
Сведения о том, что земельный участок образован из земель или земельного участка, государственная собственность на которые не разграничена:	данные отсутствуют
Сведения о наличии земельного спора о местоположении границ земельных участков:	данные отсутствуют
Статус записи об объекте недвижимости:	Сведения об объекте недвижимости имеют статус "актуальные"
Особые отметки:	Сведения необходимые для заполнения раздела 4 отсутствуют. Сведения необходимые для заполнения раздела 4.1 отсутствуют. Сведения необходимые для заполнения раздела 4.2 отсутствуют.
Получатель выписки:	Ситдиков Никита Леонидович

Государственный регистратор		ФГИС ЕГРН
полное наименование должности	подпись	инициалы, фамилия

М.П.

Выписка из Единого государственного реестра недвижимости об объекте недвижимости
Сведения о зарегистрированных правах

Земельный участок			
(вид объекта недвижимости)			
Лист № ___ Раздела 2	Всего листов раздела 2: ___	Всего разделов: ___	Всего листов выписки: ___
17.11.2018 № 99/2018/217366745			
Кадастровый номер:		**64:22:050102:27**	

1.	Правообладатель (правообладатели):		1.1.	Владельцы инвестиционных паев Закрытого паевого инвестиционного рентного фонда "Земельный"
2.	Вид, номер и дата государственной регистрации права:		2.1.	Долевая собственность, № 64-64/013-64/013/027/2016-57/2 от 22.07.2016
3.	Ограничение прав и обременение объекта недвижимости:			
	3.1.1.	вид:		Доверительное управление, доверительное управление
		дата государственной регистрации:		25.10.2018
		номер государственной регистрации:		64:22:050102:27-64/013/2018-1
		срок, на который установлено ограничение прав и обременение объекта недвижимости:		с 19.03.2016 по 30.03.2029
		лицо, в пользу которого установлено ограничение прав и обременение объекта недвижимости:		Общество с ограниченной ответственностью Управляющая компания "АК БАРС КАПИТАЛ" Д.У. Закрытым паевым инвестиционным рентным фондом "Земельный", ИНН: 1435126890
		основание государственной регистрации:		Договор о передаче прав и обязанностей по договору доверительного управления паевым инвестиционным фондом от 15.08.2018 №ПИФ/150818; Правила доверительного управления Закрытым паевым инвестиционным рентным фондом "Земельный", зарегистрированные Центральным Банком Российской Федерации 03.03.2016 за № 3121
4.	Договоры участия в долевом строительстве:			не зарегистрировано
5.	Заявленные в судебном порядке права требования:			данные отсутствуют
6.	Сведения о возражении в отношении зарегистрированного права:			данные отсутствуют
7.	Сведения о наличии решения об изъятии объекта недвижимости для государственных и муниципальных нужд:			данные отсутствуют
8.	Сведения о невозможности государственной регистрации без личного участия правообладателя или его законного представителя:			
9.	Правопритязания и сведения о наличии поступивших, но не рассмотренных заявлений о проведении государственной регистрации права (перехода, прекращения права), ограничения права или обременения объекта недвижимости, сделки в отношении объекта недвижимости:			данные отсутствуют
10.	Сведения об осуществлении государственной регистрации сделки, права, ограничения права без необходимого в силу закона согласия третьего лица, органа:			данные отсутствуют
11.	Сведения о невозможности государственной регистрации перехода, прекращения, ограничения права на земельный участок из земель сельскохозяйственного назначения:			

Государственный регистратор		ФГИС ЕГРН
полное наименование должности	подпись	инициалы, фамилия

М.П.

Раздел 3

Выписка из Единого государственного реестра недвижимости об объекте недвижимости
Описание местоположения земельного участка

Земельный участок			
(вид объекта недвижимости)			
Лист № ___ Раздела 3	Всего листов раздела 3: ___	Всего разделов: ___	Всего листов выписки: ___
17.11.2018 № 99/2018/217366745			
Кадастровый номер:		**64:22:050102:27**	

План (чертеж, схема) земельного участка			
64:22:050102:27			
Масштаб 1: данные отсутствуют	Условные обозначения:		

Государственный регистратор		ФГИС ЕГРН
полное наименование должности	подпись	инициалы, фамилия

М.П.

Раздел 3.1

Выписка из Единого государственного реестра недвижимости об объекте недвижимости
Описание местоположения земельного участка

Земельный участок			
(вид объекта недвижимости)			
Лист № ___ Раздела 3.1	Всего листов раздела 3.1: ___	Всего разделов: ___	Всего листов выписки: ___
17.11.2018 № 99/2018/217366745			
Кадастровый номер:		**64:22:050102:27**	

Описание местоположения границ земельного участка							
Номер п/п	Номер точки		Дирекционный угол	Горизонтальное проложение, м	Описание закрепления на местности	Кадастровые номера смежных участков	Сведения об адресах правообладателей смежных земельных участков
	начальная	конечная					
1	2	3	4	5	6	7	8
1	1	2	данные отсутствуют	данные отсутствуют	-	данные отсутствуют	данные отсутствуют
2	2	3	данные отсутствуют	данные отсутствуют	-	данные отсутствуют	данные отсутствуют
3	3	4	данные отсутствуют	данные отсутствуют	-	данные отсутствуют	данные отсутствуют
4	4	5	данные отсутствуют	данные отсутствуют	-	данные отсутствуют	данные отсутствуют
5	5	1	данные отсутствуют	данные отсутствуют	-	данные отсутствуют	данные отсутствуют

Государственный регистратор		ФГИС ЕГРН
полное наименование должности	подпись	инициалы, фамилия

М.П.

Выписка из Единого государственного реестра недвижимости об объекте недвижимости
Описание местоположения земельного участка

Земельный участок			
(вид объекта недвижимости)			
Лист № Раздела 3.2	Всего листов раздела 3.2:	Всего разделов:	Всего листов выписки:
17.11.2018 № 99/2018/217366745			
Кадастровый номер:		**64:23:050102:27**	

Сведения о характерных точках границы земельного участка

Система координат: МСК-64, зона 3
Зона №

Номер точки	Координаты		Описание закрепления на местности	Средняя квадратическая погрешность определения координат характерных точек границ земельного участка, м
	X	Y		
1	2	3	4	5
1	413682.75	3292094.12	данные отсутствуют	2.5
2	413681.14	3292600.63	данные отсутствуют	2.5
3	413677.85	3293615.42	данные отсутствуют	2.5
4	411377.18	3293620.98	данные отсутствуют	2.5
5	411382.13	3292075.29	данные отсутствуют	2.5

Государственный регистратор		ФГИС ЕГРН
полное наименование должности	подпись	инициалы, фамилия

М.П.

ФГБС ЕГРН

полное наименование органа регистрации прав

Раздел 1

Выписка из Единого государственного реестра недвижимости об объекте недвижимости

Сведения о характеристиках объекта недвижимости

На основании запроса от 15.11.2018 г., поступившего на рассмотрение 16.11.2018 г., сообщаем, что согласно записям Единого государственного реестра недвижимости:

Земельный участок			
(вид объекта недвижимости)			
Лист № ___ Раздела 1	Всего листов раздела 1: ___	Всего разделов: ___	Всего листов выписки: ___
16.11.2018 № 99/2018/217136699			
Кадастровый номер:		**64:01:060304:28**	

Номер кадастрового квартала:	64:01:060304
Дата присвоения кадастрового номера:	15.06.2010
Ранее присвоенный государственный учетный номер:	данные отсутствуют
Адрес:	Саратовская обл, р-н Александрово-Гайский, тер Новоалександровское МО, на расстоянии 1,5 км северее х.Фенбалка
Площадь:	900000 кв. м
Кадастровая стоимость, руб.:	144000
Кадастровые номера расположенных в пределах земельного участка объектов недвижимости:	данные отсутствуют
Кадастровые номера объектов недвижимости, из которых образован объект недвижимости:	64:01:000000:30
Кадастровые номера образованных объектов недвижимости:	данные отсутствуют
Сведения о включении объекта недвижимости в состав предприятия как имущественного комплекса:	

Государственный регистратор		ФГИС ЕГРН
полное наименование должности	подпись	инициалы, фамилия

М.П.

Раздел 1

Выписка из Единого государственного реестра недвижимости об объекте недвижимости

Сведения о характеристиках объекта недвижимости

Земельный участок			
(вид объекта недвижимости)			
Лист № ___ Раздела 1	Всего листов раздела 1: ___	Всего разделов: ___	Всего листов выписки: ___
16.11.2018 № 99/2018/217136699			
Кадастровый номер:		**64:01:060304:28**	

Категория земель:	Земли сельскохозяйственного назначения
Виды разрешенного использования:	Для сельскохозяйственного производства
Сведения о кадастровом инженере:	данные отсутствуют
Сведения о лесах, водных объектах и об иных природных объектах, расположенных в пределах земельного участка:	данные отсутствуют
Сведения о том, что земельный участок полностью или частично расположен в границах зоны с особыми условиями использования территории или территории объекта культурного наследия	данные отсутствуют
Сведения о том, что земельный участок расположен в границах особой экономической зоны, территории опережающего социально-экономического развития, зоны территориального развития в Российской Федерации, игорной зоны:	данные отсутствуют
Сведения о том, что земельный участок расположен в границах особо охраняемой природной территории, охотничьих угодий, лесничеств, лесопарков:	данные отсутствуют
Сведения о результатах проведения государственного земельного надзора:	данные отсутствуют
Сведения о расположении земельного участка в границах территории, в отношении которой утвержден проект межевания территории:	данные отсутствуют

Государственный регистратор		ФГИС ЕГРН
полное наименование должности	подпись	инициалы, фамилия

М.П.

Выписка из Единого государственного реестра недвижимости об объекте недвижимости

Сведения о характеристиках объекта недвижимости

Земельный участок			
(вид объекта недвижимости)			
Лист № ___ Раздела 1	Всего листов раздела 1: ___	Всего разделов: ___	Всего листов выписки: ___
16.11.2018 № 99/2018/217136699			
Кадастровый номер:		**64:01:060304:38**	

Условный номер земельного участка:	данные отсутствуют
Сведения о принятии акта и (или) заключении договора, предусматривающих предоставление в соответствии с земельным законодательством исполнительным органом государственной власти или органом местного самоуправления находящегося в государственной или муниципальной собственности земельного участка для строительства наемного дома социального использования или наемного дома коммерческого использования:	данные отсутствуют
Сведения о том, что земельный участок или земельные участки образованы на основании решения об изъятии земельного участка и (или) расположенного на нем объекта недвижимости для государственных или муниципальных нужд:	данные отсутствуют
Сведения о том, что земельный участок образован из земель или земельного участка, государственная собственность на которые не разграничена:	данные отсутствуют
Сведения о наличии земельного спора о местоположении границ земельных участков:	данные отсутствуют
Статус записи об объекте недвижимости:	Сведения об объекте недвижимости имеют статус "актуальные"
Особые отметки:	Сведения необходимые для заполнения раздела 3.1 отсутствуют. Сведения необходимые для заполнения раздела 4 отсутствуют. Сведения необходимые для заполнения раздела 4.1 отсутствуют. Сведения необходимые для заполнения раздела 4.2 отсутствуют.
Получатель выписки:	Ситдиков Никита Леонидович

Государственный регистратор		ФГИС ЕГРН
полное наименование должности	подпись	инициалы, фамилия

М.П.

Выписка из Единого государственного реестра недвижимости об объекте недвижимости
Сведения о зарегистрированных правах

Земельный участок			
(вид объекта недвижимости)			
Лист № ___ Раздела 2	Всего листов раздела 2: ___	Всего разделов: ___	Всего листов выписки: ___
16.11.2018 № 99/2018/217136699			
Кадастровый номер:		**64:01:060304:28**	

1.	Правообладатель (правообладатели):		1.1.	Владельцы инвестиционных паев Закрытого паевого инвестиционного рентного фонда "Земельный"
2.	Вид, номер и дата государственной регистрации права:		2.1.	Долевая собственность, № 64-64/013-64/013/032/2016-89/2 от 19.10.2016
3.	Ограничение прав и обременение объекта недвижимости:			
	3.1.1.	вид:		Доверительное управление, доверительное управление
		дата государственной регистрации:		25.10.2018
		номер государственной регистрации:		64:01:060304:28-64/013/2018-1
		срок, на который установлено ограничение прав и обременение объекта недвижимости:		с 19.03.2016 по 30.03.2029
		лицо, в пользу которого установлено ограничение прав и обременение объекта недвижимости:		Общество с ограниченной ответственностью Управляющая компания "АК БАРС КАПИТАЛ" Д.У. Закрытым паевым инвестиционным рентным фондом "Земельный", ИНН: 1435126890
		основание государственной регистрации:		Договор о передаче прав и обязанностей по договору доверительного управления паевым инвестиционным фондом от 15.08.2018 №ПИФ/150818; Правила доверительного управления Закрытым паевым инвестиционным рентным фондом "Земельный", зарегистрированные Центральным Банком Российской Федерации 03.03.2016 за № 3121
4.	Договоры участия в долевом строительстве:			не зарегистрировано
5.	Заявленные в судебном порядке права требования:			данные отсутствуют
6.	Сведения о возражении в отношении зарегистрированного права:			данные отсутствуют
7.	Сведения о наличии решения об изъятии объекта недвижимости для государственных и муниципальных нужд:			данные отсутствуют
8.	Сведения о невозможности государственной регистрации без личного участия правообладателя или его законного представителя:			
9.	Правопритязания и сведения о наличии поступивших, но не рассмотренных заявлений о проведении государственной регистрации права (перехода, прекращения права), ограничения права или обременения объекта недвижимости, сделки в отношении объекта недвижимости:			данные отсутствуют
10.	Сведения об осуществлении государственной регистрации сделки, права, ограничения права без необходимого в силу закона согласия третьего лица, органа:			данные отсутствуют
11.	Сведения о невозможности государственной регистрации перехода, прекращения, ограничения права на земельный участок из земель сельскохозяйственного назначения:			

Государственный регистратор		ФГИС ЕГРН
полное наименование должности	подпись	инициалы, фамилия

М.П.

Раздел 3

Выписка из Единого государственного реестра недвижимости об объекте недвижимости
Описание местоположения земельного участка

Земельный участок			
(вид объекта недвижимости)			
Лист № ___ Раздела 3	Всего листов раздела 3: ___	Всего разделов: ___	Всего листов выписки: ___
16.11.2018 № 99/2018/217136699			
Кадастровый номер:		**64:01:060304:28**	

План (чертеж, схема) земельного участка			
64:01:060304:28			
Масштаб 1: данные отсутствуют	Условные обозначения:		

Государственный регистратор		ФГИС ЕГРН
полное наименование должности	подпись	инициалы, фамилия

М.П.

Раздел 3.2

Выписка из Единого государственного реестра недвижимости об объекте недвижимости
Описание местоположения земельного участка

Земельный участок			
(вид объекта недвижимости)			
Лист № ___ Раздела 3.2	Всего листов раздела 3.2: ___	Всего разделов: ___	Всего листов выписки: ___
16.11.2018 № 99/2018/217136699			
Кадастровый номер:		**64:01:060304:28**	

Сведения о характерных точках границы земельного участка

Система координат: МСК-64, зона 3
Зона №

Номер точки	Координаты		Описание закрепления на местности	Средняя квадратическая погрешность определения координат характерных точек границ земельного участка, м
	X	Y		
1	2	3	4	5
1	318108.78	3256416.43	данные отсутствуют	0.3
2	318588.3	3256426.91	данные отсутствуют	0.3
3	318590.92	3256418.37	данные отсутствуют	0.3
4	318108.58	3256416.2	данные отсутствуют	0.3

Государственный регистратор		ФГИС ЕГРН
полное наименование должности	подпись	инициалы, фамилия

М.П.

ФГБС ЕГРН

полное наименование органа регистрации прав

Раздел 1

Выписка из Единого государственного реестра недвижимости об объекте недвижимости

Сведения о характеристиках объекта недвижимости

На основании запроса от 15.11.2018 г., поступившего на рассмотрение 16.11.2018 г., сообщаем, что согласно записям Единого государственного реестра недвижимости:

Земельный участок			
(вид объекта недвижимости)			
Лист № ___ Раздела 1	Всего листов раздела 1: ___	Всего разделов: ___	Всего листов выписки: ___
16.11.2018 № 99/2018/217136433			
Кадастровый номер:		**64:22:050102:29**	

Номер кадастрового квартала:	64:22:050102
Дата присвоения кадастрового номера:	26.08.2015
Ранее присвоенный государственный учетный номер:	данные отсутствуют
Адрес:	Саратовская область, р-н Новоузенский, тер Горькоречинское МО, в 3,7 км северо-восточнее пруда Бардин
Площадь:	3200000 +/- 15652кв. м
Кадастровая стоимость, руб.:	1184000
Кадастровые номера расположенных в пределах земельного участка объектов недвижимости:	данные отсутствуют
Кадастровые номера объектов недвижимости, из которых образован объект недвижимости:	64:22:050102:7
Кадастровые номера образованных объектов недвижимости:	данные отсутствуют
Сведения о включении объекта недвижимости в состав предприятия как имущественного комплекса:	

Государственный регистратор		ФГИС ЕГРН
полное наименование должности	подпись	инициалы, фамилия

М.П.

Раздел 1

Выписка из Единого государственного реестра недвижимости об объекте недвижимости

Сведения о характеристиках объекта недвижимости

Земельный участок			
(вид объекта недвижимости)			
Лист № ___ Раздела 1	Всего листов раздела 1: ___	Всего разделов: ___	Всего листов выписки: ___
16.11.2018 № 99/2018/217136433			
Кадастровый номер:		**64:22:050102:29**	

Категория земель:	Земли сельскохозяйственного назначения
Виды разрешенного использования:	для сельскохозяйственного производства
Сведения о кадастровом инженере:	Злобин Михаил Петрович №64-11-171, общество с ограниченной ответственностью "Александрово-Гайский НПЦ"
Сведения о лесах, водных объектах и об иных природных объектах, расположенных в пределах земельного участка:	данные отсутствуют
Сведения о том, что земельный участок полностью или частично расположен в границах зоны с особыми условиями использования территории или территории объекта культурного наследия	данные отсутствуют
Сведения о том, что земельный участок расположен в границах особой экономической зоны, территории опережающего социально-экономического развития, зоны территориального развития в Российской Федерации, вторной зоны:	данные отсутствуют
Сведения о том, что земельный участок расположен в границах особо охраняемой природной территории, охотничьих угодий, лесничеств, лесопарков:	данные отсутствуют
Сведения о результатах проведения государственного земельного надзора:	данные отсутствуют
Сведения о расположении земельного участка в границах территории, в отношении которой утвержден проект межевания территории:	данные отсутствуют

Государственный регистратор		ФГИС ЕГРН
полное наименование должности	подпись	инициалы, фамилия

М.П.

Выписка из Единого государственного реестра недвижимости об объекте недвижимости

Сведения о характеристиках объекта недвижимости

Земельный участок			
(вид объекта недвижимости)			
Лист № ___ Раздела 1	Всего листов раздела 1: ___	Всего разделов: ___	Всего листов выписки: ___
16.11.2018 № 99/2018/217136433			
Кадастровый номер:		**64:22:050102:29**	

Условный номер земельного участка:	данные отсутствуют
Сведения о принятии акта и (или) заключении договора, предусматривающих предоставление в соответствии с земельным законодательством исполнительным органом государственной власти или органом местного самоуправления находящегося в государственной или муниципальной собственности земельного участка для строительства наемного дома социального использования или наемного дома коммерческого использования:	данные отсутствуют
Сведения о том, что земельный участок или земельные участки образованы на основании решения об изъятии земельного участка и (или) расположенного на нем объекта недвижимости для государственных или муниципальных нужд:	данные отсутствуют
Сведения о том, что земельный участок образован из земель или земельного участка, государственная собственность на которые не разграничена:	данные отсутствуют
Сведения о наличии земельного спора о местоположении границ земельных участков:	данные отсутствуют
Статус записи об объекте недвижимости:	Сведения об объекте недвижимости имеют статус "актуальные"
Особые отметки:	Сведения необходимые для заполнения раздела 4 отсутствуют. Сведения необходимые для заполнения раздела 4.1 отсутствуют. Сведения необходимые для заполнения раздела 4.2 отсутствуют.
Получатель выписки:	Ситдиков Никита Леонидович

Государственный регистратор		ФГИС ЕГРН
полное наименование должности	подпись	инициалы, фамилия

М.П.

Выписка из Единого государственного реестра недвижимости об объекте недвижимости
Сведения о зарегистрированных правах

Земельный участок			
(вид объекта недвижимости)			
Лист № ___ Раздела 2	Всего листов раздела 2: ___	Всего разделов: ___	Всего листов выписки: ___
16.11.2018 № 99/2018/217136433			
Кадастровый номер:		**64:22:050102:29**	

1.	Правообладатель (правообладатели):	1.1.	Владельцы инвестиционных паев Закрытого паевого инвестиционного рентного фонда "Земельный"
2.	Вид, номер и дата государственной регистрации права:	2.1.	Долевая собственность, № 64-64/013-64/013/027/2016-15/2 от 20.07.2016
3.	Ограничение прав и обременение объекта недвижимости:		
	3.1.1. вид:		Доверительное управление, Доверительное управление
	дата государственной регистрации:		25.10.2018
	номер государственной регистрации:		64:22:050102:29-64/013/2018-1
	срок, на который установлено ограничение прав и обременение объекта недвижимости:		с 19.03.2016 по 30.03.2029
	лицо, в пользу которого установлено ограничение прав и обременение объекта недвижимости:		Общество с ограниченной ответственностью Управляющая компания "АК БАРС КАПИТАЛ" Д.У. Закрытым паевым инвестиционным рентным фондом "Земельный", ИНН: 1435126890
	основание государственной регистрации:		Договор о передаче прав и обязанностей по договору доверительного управления паевым инвестиционным фондом от 15.08.2018 №ПИФ/150818; Правила доверительного управления Закрытым паевым инвестиционным рентным фондом "Земельный", зарегистрированные Центральным Банком Российской Федерации 03.03.2016 за № 3121
4.	Договоры участия в долевом строительстве:		не зарегистрировано
5.	Заявленные в судебном порядке права требования:		данные отсутствуют
6.	Сведения о возражении в отношении зарегистрированного права:		данные отсутствуют
7.	Сведения о наличии решения об изъятии объекта недвижимости для государственных и муниципальных нужд:		данные отсутствуют
8.	Сведения о невозможности государственной регистрации без личного участия правообладателя или его законного представителя:		
9.	Правопритязания и сведения о наличии поступивших, но не рассмотренных заявлений о проведении государственной регистрации права (перехода, прекращения права), ограничения права или обременения объекта недвижимости, сделки в отношении объекта недвижимости:		данные отсутствуют
10.	Сведения об осуществлении государственной регистрации сделки, права, ограничения права без необходимого в силу закона согласия третьего лица, органа:		данные отсутствуют
11.	Сведения о невозможности государственной регистрации перехода, прекращения, ограничения права на земельный участок из земель сельскохозяйственного назначения:		

Государственный регистратор		ФГИС ЕГРН
полное наименование должности	подпись	инициалы, фамилия

М.П.

Раздел 3

Выписка из Единого государственного реестра недвижимости об объекте недвижимости
Описание местоположения земельного участка

Земельный участок			
(вид объекта недвижимости)			
Лист № ___ Раздела 3	Всего листов раздела 3: ___	Всего разделов: ___	Всего листов выписки: ___
16.11.2018 № 99/2018/217136433			
Кадастровый номер:		**64:22:050102:29**	

План (чертеж, схема) земельного участка			
Масштаб 1: данные отсутствуют	Условные обозначения:		

Государственный регистратор		ФГИС ЕГРН
полное наименование должности	подпись	инициалы, фамилия

М.П.

Раздел 3.1

Выписка из Единого государственного реестра недвижимости об объекте недвижимости
Описание местоположения земельного участка

Земельный участок			
(вид объекта недвижимости)			
Лист № ___ Раздела 3.1	Всего листов раздела 3.1: ___	Всего разделов: ___	Всего листов выписки: ___
16.11.2018 № 99/2018/217136433			
Кадастровый номер:		**64:22:050102:29**	

Описание местоположения границ земельного участка

Номер п/п	Номер точки		Дирекционный угол	Горизонтальное проложение, м	Описание закрепления на местности	Кадастровые номера смежных участков	Сведения об адресах правообладателей смежных земельных участков
	начальная	конечная					
1	2	3	4	5	6	7	8
1	1	2	данные отсутствуют	данные отсутствуют	-	данные отсутствуют	данные отсутствуют
2	2	3	данные отсутствуют	данные отсутствуют	-	данные отсутствуют	данные отсутствуют
3	3	4	данные отсутствуют	данные отсутствуют	-	данные отсутствуют	данные отсутствуют
4	4	1	данные отсутствуют	данные отсутствуют	-	данные отсутствуют	данные отсутствуют

Государственный регистратор		ФГИС ЕГРН
полное наименование должности	подпись	инициалы, фамилия

М.П.

Выписка из Единого государственного реестра недвижимости об объекте недвижимости

Описание местоположения земельного участка

Земельный участок			
(вид объекта недвижимости)			
Лист № ___ Раздела 3.2	Всего листов раздела 3.2: ___	Всего разделов: ___	Всего листов выписки: ___
16.11.2018 № 99/2018/217136433			
Кадастровый номер:		**64:23:050102:29**	

Сведения о характерных точках границы земельного участка

Система координат: МСК-64, зона 3

Зона №

Номер точки	Координаты		Описание закрепления на местности	Средняя квадратическая погрешность определения координат характерных точек границ земельного участка, м
	X	Y		
1	2	3	4	5
1	412513.63	3294301.32	данные отсутствуют	2.5
2	412498.53	3295973.48	данные отсутствуют	2.5
3	410561.96	3295963.84	данные отсутствуют	2.5
4	410606.19	3294306.23	данные отсутствуют	2.5

Государственный регистратор		ФГИС ЕГРН
полное наименование должности	подпись	инициалы, фамилия

М.П.

ФГИС ЕГРН

полное наименование органа регистрации прав

Раздел 1

Выписка из Единого государственного реестра недвижимости об объекте недвижимости

Сведения о характеристиках объекта недвижимости

На основании запроса от 15.11.2018 г., поступившего на рассмотрение 17.11.2018 г., сообщаем, что согласно записям Единого государственного реестра недвижимости:

Земельный участок			
(вид объекта недвижимости)			
Лист № ___ Раздела 1	Всего листов раздела 1: ___	Всего разделов: ___	Всего листов выписки: ___
17.11.2018 № 99/2018/217315731			
Кадастровый номер:		**64:22:050102:30**	

Номер кадастрового квартала:	64:22:050102
Дата присвоения кадастрового номера:	29.10.2015
Ранее присвоенный государственный учетный номер:	данные отсутствуют
Адрес:	Саратовская область, р-н Новоузенский, Горькореченское МО, в 2,5 км севернее пруда Бацилов
Площадь:	1600000 +/- 11068кв. м
Кадастровая стоимость, руб.:	592000
Кадастровые номера расположенных в пределах земельного участка объектов недвижимости:	данные отсутствуют
Кадастровые номера объектов недвижимости, из которых образован объект недвижимости:	64:22:050102:4
Кадастровые номера образованных объектов недвижимости:	данные отсутствуют
Сведения о включении объекта недвижимости в состав предприятия как имущественного комплекса:	

Государственный регистратор		ФГИС ЕГРН
полное наименование должности	подпись	инициалы, фамилия

М.П.

Раздел 1

Выписка из Единого государственного реестра недвижимости об объекте недвижимости

Сведения о характеристиках объекта недвижимости

Земельный участок			
(вид объекта недвижимости)			
Лист № ___ Раздела 1	Всего листов раздела 1: ___	Всего разделов: ___	Всего листов выписки: ___
17.11.2018 № 99/2018/217315731			
Кадастровый номер:		**64:22:050102:30**	

Категория земель:	Земли сельскохозяйственного назначения
Виды разрешенного использования:	для сельскохозяйственного производства
Сведения о кадастровом инженере:	Злобин Михаил Петрович №64-11-171, 'Александрово-Гайский НПЗЦ'
Сведения о лесах, водных объектах и об иных природных объектах, расположенных в пределах земельного участка:	данные отсутствуют
Сведения о том, что земельный участок полностью или частично расположен в границах зоны с особыми условиями использования территории или территории объекта культурного наследия	данные отсутствуют
Сведения о том, что земельный участок расположен в границах особой экономической зоны, территории опережающего социально-экономического развития, зоны территориального развития в Российской Федерации, игорной зоны:	данные отсутствуют
Сведения о том, что земельный участок расположен в границах особо охраняемой природной территории, охотничьих угодий, лесничеств, лесопарков:	данные отсутствуют
Сведения о результатах проведения государственного земельного надзора:	данные отсутствуют
Сведения о расположении земельного участка в границах территории, в отношении которой утвержден проект межевания территории:	данные отсутствуют

Государственный регистратор		ФГИС ЕГРН
полное наименование должности	подпись	инициалы, фамилия

М.П.

Выписка из Единого государственного реестра недвижимости об объекте недвижимости

Сведения о характеристиках объекта недвижимости

Земельный участок			
(вид объекта недвижимости)			
Лист № ___ Раздела 1	Всего листов раздела 1: ___	Всего разделов: ___	Всего листов выписки: ___
17.11.2018 № 99/2018/217315731			
Кадастровый номер:		**64:22:050102:30**	

Условный номер земельного участка:	данные отсутствуют
Сведения о принятии акта и (или) заключении договора, предусматривающих предоставление в соответствии с земельным законодательством исполнительным органом государственной власти или органом местного самоуправления находящегося в государственной или муниципальной собственности земельного участка для строительства наемного дома социального использования или наемного дома коммерческого использования:	данные отсутствуют
Сведения о том, что земельный участок или земельные участки образованы на основании решения об изъятии земельного участка и (или) расположенного на нем объекта недвижимости для государственных или муниципальных нужд:	данные отсутствуют
Сведения о том, что земельный участок образован из земель или земельного участка, государственная собственность на которые не разграничена:	данные отсутствуют
Сведения о наличии земельного спора о местоположении границ земельных участков:	данные отсутствуют
Статус записи об объекте недвижимости:	Сведения об объекте недвижимости имеют статус "актуальные"
Особые отметки:	Сведения необходимые для заполнения раздела 4 отсутствуют. Сведения необходимые для заполнения раздела 4.1 отсутствуют. Сведения необходимые для заполнения раздела 4.2 отсутствуют.
Получатель выписки:	Ситдиков Никита Леонидович

Государственный регистратор		ФГИС ЕГРН
полное наименование должности	подпись	инициалы, фамилия

М.П.

Выписка из Единого государственного реестра недвижимости об объекте недвижимости
Сведения о зарегистрированных правах

Земельный участок			
(вид объекта недвижимости)			
Лист № ___ Раздела 2	Всего листов раздела 2: ___	Всего разделов: ___	Всего листов выписки: ___
17.11.2018 № 99/2018/217315731			
Кадастровый номер:		**64:22:050102:30**	

1.	Правообладатель (правообладатели):		1.1.	Владельцы инвестиционных паев Закрытого паевого инвестиционного рентного фонда "Земельный"
2.	Вид, номер и дата государственной регистрации права:		2.1.	Долевая собственность, № 64-64/013-64/013/027/2016-86/2 от 22.07.2016
3.	Ограничение прав и обременение объекта недвижимости:			
	3.1.1.	вид:		Доверительное управление, доверительное управление
		дата государственной регистрации:		25.10.2018
		номер государственной регистрации:		64:22:050102:30-64/013/2018-1
		срок, на который установлено ограничение прав и обременение объекта недвижимости:		с 19.03.2016 по 30.03.2029
		лицо, в пользу которого установлено ограничение прав и обременение объекта недвижимости:		Общество с ограниченной ответственностью Управляющая компания "АК БАРС КАПИТАЛ" Д.У. Закрытым паевым инвестиционным рентным фондом "Земельный", ИНН: 1435126890
		основание государственной регистрации:		Договор о передаче прав и обязанностей по договору доверительного управления паевым инвестиционным фондом от 15.08.2018 №ПИФ/150818; Правила доверительного управления Закрытым паевым инвестиционным рентным фондом "Земельный", зарегистрированные Центральным Банком Российской Федерации 03.03.2016 за № 3121
4.	Договоры участия в долевом строительстве:			не зарегистрировано
5.	Заявленные в судебном порядке права требования:			данные отсутствуют
6.	Сведения о возражении в отношении зарегистрированного права:			данные отсутствуют
7.	Сведения о наличии решения об изъятии объекта недвижимости для государственных и муниципальных нужд:			данные отсутствуют
8.	Сведения о невозможности государственной регистрации без личного участия правообладателя или его законного представителя:			
9.	Правопритязания и сведения о наличии поступивших, но не рассмотренных заявлений о проведении государственной регистрации права (перехода, прекращения права), ограничения права или обременения объекта недвижимости, сделки в отношении объекта недвижимости:			данные отсутствуют
10.	Сведения об осуществлении государственной регистрации сделки, права, ограничения права без необходимого в силу закона согласия третьего лица, органа:			данные отсутствуют
11.	Сведения о невозможности государственной регистрации перехода, прекращения, ограничения права на земельный участок из земель сельскохозяйственного назначения:			

Государственный регистратор		ФГИС ЕГРН
полное наименование должности	подпись	инициалы, фамилия

М.П.

Раздел 3

Выписка из Единого государственного реестра недвижимости об объекте недвижимости
Описание местоположения земельного участка

Земельный участок			
(вид объекта недвижимости)			
Лист № ___ Раздела 3	Всего листов раздела 3: ___	Всего разделов: ___	Всего листов выписки: ___
17.11.2018 № 99/2018/217315731			
Кадастровый номер:		**64:22:050102:30**	

План (чертеж, схема) земельного участка			
Масштаб 1: данные отсутствуют	Условные обозначения:		

Государственный регистратор		ФГИС ЕГРН
полное наименование должности	подпись	инициалы, фамилия

М.П.

Раздел 3.1

Выписка из Единого государственного реестра недвижимости об объекте недвижимости
Описание местоположения земельного участка

Земельный участок			
(вид объекта недвижимости)			
Лист № ___ Раздела 3.1	Всего листов раздела 3.1: ___	Всего разделов: ___	Всего листов выписки: ___
17.11.2018 № 99/2018/217315731			
Кадастровый номер:		**64:22:050102:30**	

Описание местоположения границ земельного участка

Номер п/п	Номер точки		Дирекционный угол	Горизонтальное проложение, м	Описание закрепления на местности	Кадастровые номера смежных участков	Сведения об адресах правообладателей смежных земельных участков
	начальная	конечная					
1	2	3	4	5	6	7	8
1	1	2	данные отсутствуют	данные отсутствуют	-	данные отсутствуют	данные отсутствуют
2	2	3	данные отсутствуют	данные отсутствуют	-	данные отсутствуют	данные отсутствуют
3	3	4	данные отсутствуют	данные отсутствуют	-	данные отсутствуют	данные отсутствуют
4	4	1	данные отсутствуют	данные отсутствуют	-	данные отсутствуют	данные отсутствуют

Государственный регистратор		ФГИС ЕГРН
полное наименование должности	подпись	инициалы, фамилия

М.П.

Выписка из Единого государственного реестра недвижимости об объекте недвижимости
Описание местоположения земельного участка

Земельный участок			
(вид объекта недвижимости)			
Лист № ___ Раздела 3.2	Всего листов раздела 3.2: ___	Всего разделов: ___	Всего листов выписки: ___
17.11.2018 № 99/2018/217315731			
Кадастровый номер:		**64:23:050102:30**	

Сведения о характерных точках границы земельного участка

Система координат: МСК-64, зона 3
Зона №

Номер точки	Координаты		Описание закрепления на местности	Средняя квадратическая погрешность определения координат характерных точек границ земельного участка, м
	X	Y		
1	2	3	4	5
1	412966.4	3284884.35	данные отсутствуют	2.5
2	412957.18	3286275.62	данные отсутствуют	2.5
3	411810.34	3286293.06	данные отсутствуют	2.5
4	411821.5	3284891.49	данные отсутствуют	2.5

Государственный регистратор		ФГИС ЕГРН
полное наименование должности	подпись	инициалы, фамилия

М.П.

ФГБС ЕГРН

полное наименование органа регистрации прав

Раздел 1

Выписка из Единого государственного реестра недвижимости об объекте недвижимости

Сведения о характеристиках объекта недвижимости

На основании запроса от 15.11.2018 г., поступившего на рассмотрение 16.11.2018 г., сообщаем, что согласно записям Единого государственного реестра недвижимости:

Земельный участок			
(вид объекта недвижимости)			
Лист № ___ Раздела 1	Всего листов раздела 1: ___	Всего разделов: ___	Всего листов выписки: ___
16.11.2018 № 99/2018/217136284			
Кадастровый номер:		**64:01:060404:33**	

Номер кадастрового квартала:	64:01:060404
Дата присвоения кадастрового номера:	07.02.2013
Ранее присвоенный государственный учетный номер:	данные отсутствуют
Адрес:	Саратовская обл, р-н Александрово-Гайский, территория Новоалександровского МО, в 1 км западнее х. Тюлеков
Площадь:	900000 +/- 8573кв. м
Кадастровая стоимость, руб.:	144000
Кадастровые номера расположенных в пределах земельного участка объектов недвижимости:	данные отсутствуют
Кадастровые номера объектов недвижимости, из которых образован объект недвижимости:	64:01:000000:29
Кадастровые номера образованных объектов недвижимости:	данные отсутствуют
Сведения о включении объекта недвижимости в состав предприятия как имущественного комплекса:	

Государственный регистратор		ФГИС ЕГРН
полное наименование должности	подпись	инициалы, фамилия

М.П.

Раздел 1

Выписка из Единого государственного реестра недвижимости об объекте недвижимости

Сведения о характеристиках объекта недвижимости

Земельный участок			
(вид объекта недвижимости)			
Лист № ___ Раздела 1	Всего листов раздела 1: ___	Всего разделов: ___	Всего листов выписки: ___
16.11.2018 № 99/2018/217136284			
Кадастровый номер:		**64:01:060404:33**	

Категория земель:	Земли сельскохозяйственного назначения
Виды разрешенного использования:	Для ведения сельскохозяйственного производства
Сведения о кадастровом инженере:	данные отсутствуют
Сведения о лесах, водных объектах и об иных природных объектах, расположенных в пределах земельного участка:	данные отсутствуют
Сведения о том, что земельный участок полностью или частично расположен в границах зоны с особыми условиями использования территории или территории объекта культурного наследия	данные отсутствуют
Сведения о том, что земельный участок расположен в границах особой экономической зоны, территории опережающего социально-экономического развития, зоны территориального развития в Российской Федерации, игорной зоны:	данные отсутствуют
Сведения о том, что земельный участок расположен в границах особо охраняемой природной территории, охотничьих угодий, лесничеств, лесопарков:	данные отсутствуют
Сведения о результатах проведения государственного земельного надзора:	данные отсутствуют
Сведения о расположении земельного участка в границах территории, в отношении которой утвержден проект межевания территории:	данные отсутствуют

Государственный регистратор		ФГИС ЕГРН
полное наименование должности	подпись	инициалы, фамилия

М.П.

Выписка из Единого государственного реестра недвижимости об объекте недвижимости

Сведения о характеристиках объекта недвижимости

Земельный участок			
(вид объекта недвижимости)			
Лист № ___ Раздела 1	Всего листов раздела 1: ___	Всего разделов: ___	Всего листов выписки: ___
16.11.2018 № 99/2018/217136284			
Кадастровый номер:		**64:01:060404:33**	

Условный номер земельного участка:	данные отсутствуют
Сведения о принятии акта и (или) заключении договора, предусматривающих предоставление в соответствии с земельным законодательством исполнительным органом государственной власти или органом местного самоуправления находящегося в государственной или муниципальной собственности земельного участка для строительства наемного дома социального использования или наемного дома коммерческого использования:	данные отсутствуют
Сведения о том, что земельный участок или земельные участки образованы на основании решения об изъятии земельного участка и (или) расположенного на нем объекта недвижимости для государственных или муниципальных нужд:	данные отсутствуют
Сведения о том, что земельный участок образован из земель или земельного участка, государственная собственность на которые не разграничена:	данные отсутствуют
Сведения о наличии земельного спора о местоположении границ земельных участков:	данные отсутствуют
Статус записи об объекте недвижимости:	Сведения об объекте недвижимости имеют статус "актуальные"
Особые отметки:	Для данного земельного участка обеспечен доступ посредством земельного участка (земельных участков) с кадастровым номером (кадастровыми номерами) земли общего пользования. Сведения о видах разрешенного использования имеют статус «Актуальные независимо». Право (ограничение права, обременение объекта недвижимости) зарегистрировано на данный объект недвижимости с видами разрешенного использования «Для ведения крестьянского (фермерского) хозяйства». Сведения необходимые для заполнения раздела 4 отсутствуют. Сведения необходимые для заполнения раздела 4.1 отсутствуют. Сведения необходимые для заполнения раздела 4.2 отсутствуют.
Получатель выписки:	Сигдеев Никита Леонидович

Государственный регистратор		ФГИС ЕГРН
полное наименование должности	подпись	инициалы, фамилия

М.П.

Выписка из Единого государственного реестра недвижимости об объекте недвижимости
Сведения о зарегистрированных правах

Земельный участок			
(вид объекта недвижимости)			
Лист № ___ Раздела 2	Всего листов раздела 2: ___	Всего разделов: ___	Всего листов выписки: ___
16.11.2018 № 99/2018/217136284			
Кадастровый номер:		**64:01:060404:33**	

1.	Правообладатель (правообладатели):		1.1.	Владельцы инвестиционных паев Закрытого паевого инвестиционного рентного фонда "Земельный"
2.	Вид, номер и дата государственной регистрации права:		2.1.	Долевая собственность, № 64-64/013-64/013/032/2016-91/2 от 19.10.2016
3.	Ограничение прав и обременение объекта недвижимости:			
	3.1.1.	вид:		Доверительное управление, доверительное управление
		дата государственной регистрации:		25.10.2018
		номер государственной регистрации:		64:01:060404:33-64/013/2018-1
		срок, на который установлено ограничение прав и обременение объекта недвижимости:		с 19.03.2016 по 30.03.2029
		лицо, в пользу которого установлено ограничение прав и обременение объекта недвижимости:		Обществу с ограниченной ответственностью Управляющая компания "АК БАРС КАПИТАЛ" Д.У. Закрытым паевым инвестиционным рентным фондом "Земельный", ИНН: 1435126890
		основание государственной регистрации:		Договор о передаче прав и обязанностей по договору доверительного управления паевым инвестиционным фондом от 15.08.2018 №ПИФ/150818; Правила доверительного управления Закрытым паевым инвестиционным рентным фондом "Земельный", зарегистрированные Центральным Банком Российской Федерации 03.03.2016 за № 3121
4.	Договоры участия в долевом строительстве:			не зарегистрировано
5.	Заявленные в судебном порядке права требования:			данные отсутствуют
6.	Сведения о возражении в отношении зарегистрированного права:			данные отсутствуют
7.	Сведения о наличии решения об изъятии объекта недвижимости для государственных и муниципальных нужд:			данные отсутствуют
8.	Сведения о невозможности государственной регистрации без личного участия правообладателя или его законного представителя:			
9.	Правопритязания и сведения о наличии поступивших, но не рассмотренных заявлений о проведении государственной регистрации права (перехода, прекращения права), ограничения права или обременения объекта недвижимости, сделки в отношении объекта недвижимости:			данные отсутствуют
10.	Сведения об осуществлении государственной регистрации сделки, права, ограничения права без необходимого в силу закона согласия третьего лица, органа:			данные отсутствуют
11.	Сведения о невозможности государственной регистрации перехода, прекращения, ограничения права на земельный участок из земель сельскохозяйственного назначения:			

Государственный регистратор		ФГИС ЕГРН
полное наименование должности	подпись	инициалы, фамилия

М.П.

Раздел 3

Выписка из Единого государственного реестра недвижимости об объекте недвижимости
Описание местоположения земельного участка

Земельный участок			
(вид объекта недвижимости)			
Лист № ___ Раздела 3	Всего листов раздела 3: ___	Всего разделов: ___	Всего листов выписки: ___
16.11.2018 № 99/2018/217136284			
Кадастровый номер:		**64:01:060404:35**	

План (чертеж, схема) земельного участка			
Масштаб 1: данные отсутствуют	Условные обозначения:		

Государственный регистратор		ФГИС ЕГРН
полное наименование должности	подпись	инициалы, фамилия

М.П.

Раздел 3.1

Выписка из Единого государственного реестра недвижимости об объекте недвижимости
Описание местоположения земельного участка

Земельный участок			
(вид объекта недвижимости)			
Лист № ___ Раздела 3.1	Всего листов раздела 3.1: ___	Всего разделов: ___	Всего листов выписки: ___
16.11.2018 № 99/2018/217136284			
Кадастровый номер:		**64:01:060404:35**	

Описание местоположения границ земельного участка

Номер п/п	Номер точки		Дирекционный угол	Горизонтальное проложение, м	Описание закрепления на местности	Кадастровые номера смежных участков	Сведения об адресах правообладателей смежных земельных участков
	начальная	конечная					
1	2	3	4	5	6	7	8
1	1	2	данные отсутствуют	данные отсутствуют	-	данные отсутствуют	данные отсутствуют
2	2	3	данные отсутствуют	данные отсутствуют	-	данные отсутствуют	данные отсутствуют
3	3	4	данные отсутствуют	данные отсутствуют	-	данные отсутствуют	данные отсутствуют
4	4	1	данные отсутствуют	данные отсутствуют	-	данные отсутствуют	данные отсутствуют

Государственный регистратор		ФГИС ЕГРН
полное наименование должности	подпись	инициалы, фамилия

М.П.

Выписка из Единого государственного реестра недвижимости об объекте недвижимости
Описание местоположения земельного участка

Земельный участок			
(вид объекта недвижимости)			
Лист № ___ Раздела 3.2	Всего листов раздела 3.2: ___	Всего разделов: ___	Всего листов выписки: ___
16.11.2018 № 99/2018/217136284			
Кадастровый номер:		**64:01:060404:55**	

Сведения о характерных точках границы земельного участка

Система координат: МСК-64, зона 3
Зона №

Номер точки	Координаты		Описание закрепления на местности	Средняя квадратическая погрешность определения координат характерных точек границ земельного участка, м
	X	Y		
1	2	3	4	5
1	325634.65	3261957.32	данные отсутствуют	2.5
2	324259.65	3262740.79	данные отсутствуют	2.5
3	324081.68	3262080.25	данные отсутствуют	2.5
4	324229.28	3261506.85	данные отсутствуют	2.5

Государственный регистратор		ФГИС ЕГРН
полное наименование должности	подпись	инициалы, фамилия

М.П.

ФГБС ЕГРН

полное наименование органа регистрации прав

Раздел 1

Выписка из Единого государственного реестра недвижимости об объекте недвижимости

Сведения о характеристиках объекта недвижимости

На основании запроса от 15.11.2018 г., поступившего на рассмотрение 16.11.2018 г., сообщаем, что согласно записям Единого государственного реестра недвижимости:

Земельный участок			
(вид объекта недвижимости)			
Лист № ___ Раздела 1	Всего листов раздела 1: ___	Всего разделов: ___	Всего листов выписки: ___
16.11.2018 № 99/2018/217134286			
Кадастровый номер:		**64:01:040101:34**	

Номер кадастрового квартала:	64:01:040101
Дата присвоения кадастрового номера:	10.09.2009
Ранее присвоенный государственный учетный номер:	данные отсутствуют
Адрес:	Саратовская обл, р-н Александрово-Гайский, тер Канаткинское МО, на расстоянии 4 км северо-западнее х.Бирюков
Площадь:	600000 кв. м
Кадастровая стоимость, руб.:	118800
Кадастровые номера расположенных в пределах земельного участка объектов недвижимости:	данные отсутствуют
Кадастровые номера объектов недвижимости, из которых образован объект недвижимости:	64:01:000000:58
Кадастровые номера образованных объектов недвижимости:	данные отсутствуют
Сведения о включении объекта недвижимости в состав предприятия как имущественного комплекса:	

Государственный регистратор		ФГИС ЕГРН
полное наименование должности	подпись	инициалы, фамилия

М.П.

Раздел 1

Выписка из Единого государственного реестра недвижимости об объекте недвижимости

Сведения о характеристиках объекта недвижимости

Земельный участок			
(вид объекта недвижимости)			
Лист № ___ Раздела 1	Всего листов раздела 1: ___	Всего разделов: ___	Всего листов выписки: ___
16.11.2018 № 99/2018/217134286			
Кадастровый номер:		**64:01:040101:34**	

Категория земель:	Земли сельскохозяйственного назначения
Виды разрешенного использования:	Для сельскохозяйственного производства
Сведения о кадастровом инженере:	данные отсутствуют
Сведения о лесах, водных объектах и об иных природных объектах, расположенных в пределах земельного участка:	данные отсутствуют
Сведения о том, что земельный участок полностью или частично расположен в границах зоны с особыми условиями использования территории или территории объекта культурного наследия	данные отсутствуют
Сведения о том, что земельный участок расположен в границах особой экономической зоны, территории опережающего социально-экономического развития, зоны территориального развития в Российской Федерации, игорной зоны:	данные отсутствуют
Сведения о том, что земельный участок расположен в границах особо охраняемой природной территории, охотничьих угодий, лесничеств, лесопарков:	данные отсутствуют
Сведения о результатах проведения государственного земельного надзора:	данные отсутствуют
Сведения о расположении земельного участка в границах территории, в отношении которой утвержден проект межевания территории:	данные отсутствуют

Государственный регистратор		ФГИС ЕГРН
полное наименование должности	подпись	инициалы, фамилия

М.П.

Выписка из Единого государственного реестра недвижимости об объекте недвижимости

Сведения о характеристиках объекта недвижимости

Земельный участок			
(вид объекта недвижимости)			
Лист № ___ Раздела 1	Всего листов раздела 1: ___	Всего разделов: ___	Всего листов выписки: ___
16.11.2018 № 99/2018/217134286			
Кадастровый номер:		**64:01:040101:34**	

Условный номер земельного участка:	данные отсутствуют
Сведения о принятии акта и (или) заключении договора, предусматривающих предоставление в соответствии с земельным законодательством исполнительным органом государственной власти или органом местного самоуправления находящегося в государственной или муниципальной собственности земельного участка для строительства наемного дома социального использования или наемного дома коммерческого использования:	данные отсутствуют
Сведения о том, что земельный участок или земельные участки образованы на основании решения об изъятии земельного участка и (или) расположенного на нем объекта недвижимости для государственных или муниципальных нужд:	данные отсутствуют
Сведения о том, что земельный участок образован из земель или земельного участка, государственная собственность на которые не разграничена:	данные отсутствуют
Сведения о наличии земельного спора о местоположении границ земельных участков:	данные отсутствуют
Статус записи об объекте недвижимости:	Сведения об объекте недвижимости имеют статус "актуальные"
Особые отметки:	Сведения необходимые для заполнения раздела 3.1 отсутствуют. Сведения необходимые для заполнения раздела 4 отсутствуют. Сведения необходимые для заполнения раздела 4.1 отсутствуют. Сведения необходимые для заполнения раздела 4.2 отсутствуют.
Получатель выписки:	Ситдиков Никита Леонидович

Государственный регистратор		ФГИС ЕГРН
полное наименование должности	подпись	инициалы, фамилия

М.П.

Выписка из Единого государственного реестра недвижимости об объекте недвижимости
Сведения о зарегистрированных правах

Земельный участок			
(вид объекта недвижимости)			
Лист № ___ Раздела 2	Всего листов раздела 2: ___	Всего разделов: ___	Всего листов выписки: ___
16.11.2018 № 99/2018/217134286			
Кадастровый номер:		**64:01:040101:34**	

1.	Правообладатель (правообладатели):		1.1.	Владельцы инвестиционных паев Закрытого паевого инвестиционного рентного фонда "Земельный"
2.	Вид, номер и дата государственной регистрации права:		2.1.	Долевая собственность, № 64-64/013-64/013/032/2016-96/2 от 19.10.2016
3.	Ограничение прав и обременение объекта недвижимости:			
	3.1.1.	вид:		Доверительное управление, доверительное управление
		дата государственной регистрации:		23.10.2018
		номер государственной регистрации:		64:01:040101:34-64/013/2018-1
		срок, на который установлено ограничение прав и обременение объекта недвижимости:		с 19.03.2016 по 30.03.2029
		лицо, в пользу которого установлено ограничение прав и обременение объекта недвижимости:		Общество с ограниченной ответственностью Управляющая компания "АК БАРС КАПИТАЛ" Д.У. Закрытым паевым инвестиционным рентным фондом "Земельный", ИНН: 1435126890
		основание государственной регистрации:		Договор о передаче прав и обязанностей по договору доверительного управления паевым инвестиционным фондом от 15.08.2018 №ПИФ/150818; Правила доверительного управления Закрытым паевым инвестиционным рентным фондом "Земельный", зарегистрированные Центральным Банком Российской Федерации 03.03.2016 за № 3121
4.	Договоры участия в долевом строительстве:			не зарегистрировано
5.	Заявленные в судебном порядке права требования:			данные отсутствуют
6.	Сведения о возражении в отношении зарегистрированного права:			данные отсутствуют
7.	Сведения о наличии решения об изъятии объекта недвижимости для государственных и муниципальных нужд:			данные отсутствуют
8.	Сведения о невозможности государственной регистрации без личного участия правообладателя или его законного представителя:			
9.	Правопритязания и сведения о наличии поступивших, но не рассмотренных заявлений о проведении государственной регистрации права (перехода, прекращения права), ограничения права или обременения объекта недвижимости, сделки в отношении объекта недвижимости:			данные отсутствуют
10.	Сведения об осуществлении государственной регистрации сделки, права, ограничения права без необходимого в силу закона согласия третьего лица, органа:			данные отсутствуют
11.	Сведения о невозможности государственной регистрации перехода, прекращения, ограничения права на земельный участок из земель сельскохозяйственного назначения:			

Государственный регистратор		ФГИС ЕГРН
полное наименование должности	подпись	инициалы, фамилия

М.П.

Раздел 3

Выписка из Единого государственного реестра недвижимости об объекте недвижимости
Описание местоположения земельного участка

Земельный участок			
(вид объекта недвижимости)			
Лист № ___ Раздела 3	Всего листов раздела 3: ___	Всего разделов: ___	Всего листов выписки: ___
16.11.2018 № 99/2018/217134286			
Кадастровый номер:		**64:01:040101:34**	

План (чертеж, схема) земельного участка			
64:01:040101:34			
Масштаб 1: данные отсутствуют	Условные обозначения:		

Государственный регистратор		ФГИС ЕГРН
полное наименование должности	подпись	инициалы, фамилия

М.П.

Раздел 3.2

Выписка из Единого государственного реестра недвижимости об объекте недвижимости
Описание местоположения земельного участка

Земельный участок			
(вид объекта недвижимости)			
Лист № ___ Раздела 3.2	Всего листов раздела 3.2: ___	Всего разделов: ___	Всего листов выписки: ___
16.11.2018 № 99/2018/217134286			
Кадастровый номер:		**64:01:040101:34**	

Сведения о характерных точках границы земельного участка

Система координат: МСК-64, зона 3
Зона №

Номер точки	Координаты		Описание закрепления на местности	Средняя квадратическая погрешность определения координат характерных точек границ земельного участка, м
	X	Y		
1	2	3	4	5
1	355962.74	3246264.51	данные отсутствуют	7.5
2	356360.65	3246148.31	данные отсутствуют	7.5
3	356344.74	3247864.02	данные отсутствуют	7.5
4	355962.34	3247940.26	данные отсутствуют	7.5
5	356175.28	3246245.39	данные отсутствуют	0.3
6	356573.19	3246129.19	данные отсутствуют	0.3
7	356557.28	3245844.8	данные отсутствуют	0.3
8	356174.88	3245921.14	данные отсутствуют	0.3

Государственный регистратор		ФГИС ЕГРН
полное наименование должности	подпись	инициалы, фамилия

М.П.

ФГБС ЕГРН

полное наименование органа регистрации прав

Раздел 1

Выписка из Единого государственного реестра недвижимости об объекте недвижимости

Сведения о характеристиках объекта недвижимости

На основании запроса от 15.11.2018 г., поступившего на рассмотрение 17.11.2018 г., сообщаем, что согласно записям Единого государственного реестра недвижимости:

Земельный участок			
(вид объекта недвижимости)			
Лист № ___ Раздела 1	Всего листов раздела 1: ___	Всего разделов: ___	Всего листов выписки: ___
17.11.2018 № 99/2018/217246239			
Кадастровый номер:		**64:01:060304:35**	

Номер кадастрового квартала:	64:01:060304
Дата присвоения кадастрового номера:	06.03.2015
Ранее присвоенный государственный учетный номер:	данные отсутствуют
Адрес:	Саратовская область, р-н Александрово-Гайский, тер Новоалександровское МО, в 5 км южнее х. Байгуза
Площадь:	900000 +/- 343кв. м
Кадастровая стоимость, руб.:	172800
Кадастровые номера расположенных в пределах земельного участка объектов недвижимости:	данные отсутствуют
Кадастровые номера объектов недвижимости, из которых образован объект недвижимости:	64:01:060304:23
Кадастровые номера образованных объектов недвижимости:	данные отсутствуют
Сведения о включении объекта недвижимости в состав предприятия как имущественного комплекса:	

Государственный регистратор		ФГИС ЕГРН
полное наименование должности	подпись	инициалы, фамилия

М.П.

Раздел 1

Выписка из Единого государственного реестра недвижимости об объекте недвижимости

Сведения о характеристиках объекта недвижимости

Земельный участок			
(вид объекта недвижимости)			
Лист № ___ Раздела 1	Всего листов раздела 1: ___	Всего разделов: ___	Всего листов выписки: ___
17.11.2018 № 99/2018/217246239			
Кадастровый номер:		**64:01:060304:35**	

Категория земель:	Земли сельскохозяйственного назначения
Виды разрешенного использования:	для сельскохозяйственного производства
Сведения о кадастровом инженере:	Кочегаров Василий Владимирович №64-11-306, общество с ограниченной ответственностью "Александрово-Гайский НПЗЦ"
Сведения о лесах, водных объектах и об иных природных объектах, расположенных в пределах земельного участка:	данные отсутствуют
Сведения о том, что земельный участок полностью или частично расположен в границах зоны с особыми условиями использования территории или территории объекта культурного наследия	данные отсутствуют
Сведения о том, что земельный участок расположен в границах особой экономической зоны, территории опережающего социально-экономического развития, зоны территориального развития в Российской Федерации, игорной зоны:	данные отсутствуют
Сведения о том, что земельный участок расположен в границах особо охраняемой природной территории, охотничьих угодий, лесничества, лесопарков:	данные отсутствуют
Сведения о результатах проведения государственного земельного надзора:	данные отсутствуют
Сведения о расположении земельного участка в границах территории, в отношении которой утвержден проект межевания территории:	данные отсутствуют

Государственный регистратор		ФГИС ЕГРН
полное наименование должности	подпись	инициалы, фамилия

М.П.

Раздел 1

Выписка из Единого государственного реестра недвижимости об объекте недвижимости
Сведения о характеристиках объекта недвижимости

Земельный участок			
(вид объекта недвижимости)			
Лист № ___ Раздела 1	Всего листов раздела 1: ___	Всего разделов: ___	Всего листов выписки: ___
17.11.2018 № 99/2018/217346239			
Кадастровый номер:		**64:01:060304:35**	

Условный номер земельного участка:	данные отсутствуют
Сведения о принятии акта и (или) заключении договора, предусматривающих предоставление в соответствии с земельным законодательством исполнительным органом государственной власти или органом местного самоуправления находящегося в государственной или муниципальной собственности земельного участка для строительства наемного дома социального использования или наемного дома коммерческого использования:	данные отсутствуют
Сведения о том, что земельный участок или земельные участки образованы на основании решения об изъятии земельного участка и (или) расположенного на нем объекта недвижимости для государственных или муниципальных нужд:	данные отсутствуют
Сведения о том, что земельный участок образован из земель или земельного участка, государственная собственность на которые не разграничена:	данные отсутствуют
Сведения о наличии земельного спора о местоположении границ земельных участков:	данные отсутствуют
Статус записи об объекте недвижимости:	Сведения об объекте недвижимости имеют статус "актуальные"
Особые отметки:	данные отсутствуют
Получатель выписки:	Сегдиков Никита Леонидович

Государственный регистратор		ФГИС ЕГРН
полное наименование должности	подпись	инициалы, фамилия

М.П.

Раздел 2

Выписка из Единого государственного реестра недвижимости об объекте недвижимости
Сведения о зарегистрированных правах

Земельный участок				
(вид объекта недвижимости)				
Лист № ___ Раздела 2		Всего листов раздела 2: ___	Всего разделов: ___	Всего листов выписки: ___
17.11.2018 № 99/2018/217346239				
Кадастровый номер:			**64:01:060304:35**	

1.	Правообладатель (правообладатели):		1.1.	Владельцы инвестиционных паев Закрытого паевого инвестиционного рентного фонда "Земельный"
2.	Вид, номер и дата государственной регистрации права:		2.1.	Долевая собственность, № 64-64/013-64/013/032/2016-88/2 от 19.10.2016
3.	Ограничение прав и обременение объекта недвижимости:			
	3.1.1.	вид:		Доверительное управление, доверительное управление
		дата государственной регистрации:		25.10.2018
		номер государственной регистрации:		64:01:060304:35-64/013/2018-1
		срок, на который установлено ограничение прав и обременение объекта недвижимости:		с 09.03.2016 по 30.03.2029
		лицо, в пользу которого установлено ограничение прав и обременение объекта недвижимости:		Обществу с ограниченной ответственностью Управляющая компания "АК БАРС КАПИТАЛ" Д.У. Закрытым паевым инвестиционным рентным фондом "Земельный", ИНН: 1435126890
		основание государственной регистрации:		Договор о передаче прав и обязанностей по договору доверительного управления паевым инвестиционным фондом от 15.08.2018 №ПИФ/150818; Правила доверительного управления Закрытым паевым инвестиционным рентным фондом "Земельный", зарегистрированные Центральным Банком Российской Федерации 03.03.2016 за № 3121
4.	Договоры участия в долевом строительстве:			не зарегистрировано
5.	Заявленные в судебном порядке права требования:			данные отсутствуют
6.	Сведения о возражении в отношении зарегистрированного права:			данные отсутствуют
7.	Сведения о наличии решения об изъятии объекта недвижимости для государственных и муниципальных нужд:			данные отсутствуют
8.	Сведения о невозможности государственной регистрации без личного участия правообладателя или его законного представителя:			
9.	Правопритязания и сведения о наличии поступивших, но не рассмотренных заявлений о проведении государственной регистрации прав (перехода,			данные отсутствуют

	прекращения права), ограничения права или обременения объекта недвижимости, сделки в отношении объекта недвижимости:	
10.	Сведения об осуществлении государственной регистрации сделки, права, ограничения права без необходимого в силу закона согласия третьего лица, органа:	данные отсутствуют
11.	Сведения о невозможности государственной регистрации перехода, прекращения, ограничения права на земельный участок из земель сельскохозяйственного назначения:	

Государственный регистратор		ФГИС ЕГРН
полное наименование должности	подпись	инициалы, фамилия

М.П.

Раздел 3

Выписка из Единого государственного реестра недвижимости об объекте недвижимости

Описание местоположения земельного участка

Земельный участок			
(вид объекта недвижимости)			
Лист № ___ Раздела 3	Всего листов раздела 3: ___	Всего разделов: ___	Всего листов выписки: ___
17.11.2018 № 99/2018/217246239			
Кадастровый номер:		**64:01:060304:35**	

План (чертеж, схема) земельного участка			
Масштаб 1: данные отсутствуют	Условные обозначения:		

Государственный регистратор		ФГИС ЕГРН
полное наименование должности	подпись	инициалы, фамилия

М.П.

Раздел 3.1

Выписка из Единого государственного реестра недвижимости об объекте недвижимости
Описание местоположения земельного участка

Земельный участок			
(вид объекта недвижимости)			
Лист № ___ Раздела 3.1	Всего листов раздела 3.1: ___	Всего разделов: ___	Всего листов выписки: ___
17.11.2018 № 99/2018/217346239			
Кадастровый номер:		**64:01:060304:35**	

Описание местоположения границ земельного участка							
Номер п/п	Номер точки		Дирекционный угол	Горизонтальное проложение, м	Описание закрепления на местности	Кадастровые номера смежных участков	Сведения об адресах правообладателей смежных земельных участков
	начальная	конечная					
1	2	3	4	5	6	7	8
1	1	2	данные отсутствуют	данные отсутствуют	-	данные отсутствуют	данные отсутствуют
2	2	3	данные отсутствуют	данные отсутствуют	-	данные отсутствуют	данные отсутствуют
3	3	4	данные отсутствуют	данные отсутствуют	-	данные отсутствуют	данные отсутствуют
4	4	5	данные отсутствуют	данные отсутствуют	-	данные отсутствуют	данные отсутствуют
5	5	1	данные отсутствуют	данные отсутствуют	-	данные отсутствуют	данные отсутствуют

Государственный регистратор		ФГИС ЕГРН
полное наименование должности	подпись	инициалы, фамилия

М.П.

Раздел 3.2

Выписка из Единого государственного реестра недвижимости об объекте недвижимости
Описание местоположения земельного участка

Земельный участок			
(вид объекта недвижимости)			
Лист № ___ Раздела 3.2	Всего листов раздела 3.2: ___	Всего разделов: ___	Всего листов выписки: ___
17.11.2018 № 99/2018/217346239			
Кадастровый номер:		**64:01:060304:35**	

Сведения о характерных точках границы земельного участка				
Система координат: МСК-64, зона 3 Зона №				
Номер точки	Координаты		Описание закрепления на местности	Средняя квадратическая погрешность определения координат характерных точек границ земельного участка, м
	X	Y		
1	2	3	4	5
1	319831.3	3254597.37	данные отсутствуют	2.5
2	319789.1	3255963.48	данные отсутствуют	2.5
3	319129.98	3255878.28	данные отсутствуют	2.5
4	319131.25	3254531.05	данные отсутствуют	2.5
5	319233.23	3254436.77	данные отсутствуют	2.5

Государственный регистратор		ФГИС ЕГРН
полное наименование должности	подпись	инициалы, фамилия

М.П.

Раздел 4

Выписка из Единого государственного реестра недвижимости об объекте недвижимости
Сведения о частях земельного участка

Земельный участок			
(вид объекта недвижимости)			
Лист № ___ Раздела 4	Всего листов раздела 4: ___	Всего разделов: ___	Всего листов выписки: ___
17.11.2018 № 99/2018/217346239			
Кадастровый номер:		**64:01:060304:35**	

План (чертеж, схема) части земельного участка		Учетный номер части: 64:01:060304:35/1	
Масштаб 1: данные отсутствуют	Условные обозначения:		

Государственный регистратор		ФГИС ЕГРН
полное наименование должности	подпись	инициалы, фамилия

М.П.

Раздел 4.1

Выписка из Единого государственного реестра недвижимости об объекте недвижимости
Сведения о частях земельного участка

Земельный участок			
(вид объекта недвижимости)			
Лист № ___ Раздела 4.1	Всего листов раздела 4.1: ___	Всего разделов: ___	Всего листов выписки: ___
17.11.2018 № 99/2018/217346239			
Кадастровый номер:		**64:01:060304:35**	

Учетный номер части	Площадь ($м^2$)	Содержание ограничения в использовании или ограничения права на объект недвижимости или обременения объекта недвижимости
1	2	3
1	4146	Ограничения прав на земельный участок, предусмотренные статьями 56, 56.1 Земельного кодекса Российской Федерации, 64.01.2.8

Государственный регистратор		ФГИС ЕГРН
полное наименование должности	подпись	инициалы, фамилия

М.П.

Выписка из Единого государственного реестра недвижимости об объекте недвижимости
Сведения о частях земельного участка

Земельный участок			
(вид объекта недвижимости)			
Лист № ___ Раздела 4.2	Всего листов раздела 4.2: ___	Всего разделов: ___	Всего листов выписки: ___
17.11.2018 № 99/2018/217246239			
Кадастровый номер:		**64:01:040304:35**	

Сведения о характерных точках границы части (частей) земельного участка

Учетный номер части: 1

Система координат: МСК-64, зона 3
Зона №

Номер точки	Координаты, м		Описание закрепления на местности	Средняя квадратическая погрешность определения координат характерных точек границы части земельного участка, м
	X	Y		
1	2	3	4	5
6	319687.32	3254558.71	данные отсутствуют	данные отсутствуют
7	319613.77	3254538.95	данные отсутствуют	данные отсутствуют
8	319829.22	3254664.66	данные отсутствуют	данные отсутствуют
9	319829.92	3254641.91	данные отсутствуют	данные отсутствуют

Государственный регистратор		ФГИС ЕГРН
полное наименование должности	подпись	инициалы, фамилия

М.П.

ФГБС ЕГРН

полное наименование органа регистрации прав

Раздел 1

Выписка из Единого государственного реестра недвижимости об объекте недвижимости

Сведения о характеристиках объекта недвижимости

На основании запроса от 15.11.2018 г., поступившего на рассмотрение 17.11.2018 г., сообщаем, что согласно записям Единого государственного реестра недвижимости:

Земельный участок			
(вид объекта недвижимости)			
Лист № ___ Раздела 1	Всего листов раздела 1: ___	Всего разделов: ___	Всего листов выписки: ___
17.11.2018 № 99/2018/217255923			
Кадастровый номер:		**64:01:060404:38**	

Номер кадастрового квартала:	64:01:060404
Дата присвоения кадастрового номера:	16.09.2015
Ранее присвоенный государственный учетный номер:	данные отсутствуют
Адрес:	Саратовская область, р-н Александрово-Гайский, Новоалександровское МО, в 5,0 км юго-восточнее х. Бай-Гужа
Площадь:	2400000 +/- 13555кв. м
Кадастровая стоимость, руб.:	360000
Кадастровые номера расположенных в пределах земельного участка объектов недвижимости:	данные отсутствуют
Кадастровые номера объектов недвижимости, из которых образован объект недвижимости:	64:01:000000:29
Кадастровые номера образованных объектов недвижимости:	данные отсутствуют
Сведения о включении объекта недвижимости в состав предприятия как имущественного комплекса:	

Государственный регистратор		ФГИС ЕГРН
полное наименование должности	подпись	инициалы, фамилия

М.П.

Раздел 1

Выписка из Единого государственного реестра недвижимости об объекте недвижимости

Сведения о характеристиках объекта недвижимости

Земельный участок			
(вид объекта недвижимости)			
Лист № ___ Раздела 1	Всего листов раздела 1: ___	Всего разделов: ___	Всего листов выписки: ___
17.11.2018 № 99/2018/217255923			
Кадастровый номер:		**64:01:060404:38**	

Категория земель:	Земли сельскохозяйственного назначения
Виды разрешенного использования:	для сельскохозяйственного производства
Сведения о кадастровом инженере:	Кочегаров Василий Владимирович №64-11-306, общество с ограниченной ответственностью "Александрово-Гайский НПЦЗ"
Сведения о лесах, водных объектах и об иных природных объектах, расположенных в пределах земельного участка:	данные отсутствуют
Сведения о том, что земельный участок полностью или частично расположен в границах зоны с особыми условиями использования территории или территории объекта культурного наследия	данные отсутствуют
Сведения о том, что земельный участок расположен в границах особой экономической зоны, территории опережающего социально-экономического развития, зоны территориального развития в Российской Федерации, второй зоны:	данные отсутствуют
Сведения о том, что земельный участок расположен в границах особо охраняемой природной территории, охотничьих угодий, лесничества, лесопарков:	данные отсутствуют
Сведения о результатах проведения государственного земельного надзора:	данные отсутствуют
Сведения о расположении земельного участка в границах территории, в отношении которой утвержден проект межевания территории:	данные отсутствуют

Государственный регистратор		ФГИС ЕГРН
полное наименование должности	подпись	инициалы, фамилия

М.П.

Выписка из Единого государственного реестра недвижимости об объекте недвижимости

Сведения о характеристиках объекта недвижимости

Земельный участок			
(вид объекта недвижимости)			
Лист № ___ Раздела 1	Всего листов раздела 1: ___	Всего разделов: ___	Всего листов выписки: ___
17.11.2018 № 99/2018/217255923			
Кадастровый номер:		**64:01:060404:38**	

Условный номер земельного участка:	данные отсутствуют
Сведения о принятии акта и (или) заключении договора, предусматривающих предоставление в соответствии с земельным законодательством исполнительным органом государственной власти или органом местного самоуправления находящегося в государственной или муниципальной собственности земельного участка для строительства наемного дома социального использования или наемного дома коммерческого использования:	данные отсутствуют
Сведения о том, что земельный участок или земельные участки образованы на основании решения об изъятии земельного участка и (или) расположенного на нем объекта недвижимости для государственных или муниципальных нужд:	данные отсутствуют
Сведения о том, что земельный участок образован из земель или земельного участка, государственная собственность на которые не разграничена:	данные отсутствуют
Сведения о наличии земельного спора о местоположении границ земельных участков:	данные отсутствуют
Статус записи об объекте недвижимости:	Сведения об объекте недвижимости имеют статус "актуальные"
Особые отметки:	Сведения необходимые для заполнения раздела 4 отсутствуют. Сведения необходимые для заполнения раздела 4.1 отсутствуют. Сведения необходимые для заполнения раздела 4.2 отсутствуют.
Получатель выписки:	Ситдиков Никита Леонидович

Государственный регистратор		ФГИС ЕГРН
полное наименование должности	подпись	инициалы, фамилия

М.П.

Выписка из Единого государственного реестра недвижимости об объекте недвижимости
Сведения о зарегистрированных правах

Земельный участок			
(вид объекта недвижимости)			
Лист № ___ Раздела 2	Всего листов раздела 2: ___	Всего разделов: ___	Всего листов выписки: ___
17.11.2018 № 99/2018/217355923			
Кадастровый номер:		**64:01:060404:38**	

1.	Правообладатель (правообладатели):		1.1.	Владельцы инвестиционных паев Закрытого паевого инвестиционного рентного фонда "Земельный"
2.	Вид, номер и дата государственной регистрации права:		2.1.	Долевая собственность, № 64-64/013-64/013/027/2016-88/2 от 22.07.2016
3.	Ограничение прав и обременение объекта недвижимости:			
	3.1.1.	вид:		Доверительное управление, доверительное управление
		дата государственной регистрации:		25.10.2018
		номер государственной регистрации:		64:01:060404:38-64/013/2018-1
		срок, на который установлено ограничение прав и обременение объекта недвижимости:		с 19.03.2016 по 30.03.2029
		лицо, в пользу которого установлено ограничение прав и обременение объекта недвижимости:		Общество с ограниченной ответственностью Управляющая компания "АК БАРС КАПИТАЛ" Д.У. Закрытым паевым инвестиционным рентным фондом "Земельный", ИНН: 1435126890
		основание государственной регистрации:		Договор о передаче прав и обязанностей по договору доверительного управления паевым инвестиционным фондом от 15.08.2018 №ПИФ/150818; Правила доверительного управления Закрытым паевым инвестиционным рентным фондом "Земельный", зарегистрированные Центральным Банком Российской Федерации 03.03.2016 за № 3121
4.	Договоры участия в долевом строительстве:			не зарегистрировано
5.	Заявленные в судебном порядке права требования:			данные отсутствуют
6.	Сведения о возражении в отношении зарегистрированного права:			данные отсутствуют
7.	Сведения о наличии решения об изъятии объекта недвижимости для государственных и муниципальных нужд:			данные отсутствуют
8.	Сведения о невозможности государственной регистрации без личного участия правообладателя или его законного представителя:			
9.	Правопритязания и сведения о наличии поступивших, но не рассмотренных заявлений о проведении государственной регистрации права (перехода, прекращения права), ограничения права или обременения объекта недвижимости, сделки в отношении объекта недвижимости:			данные отсутствуют
10.	Сведения об осуществлении государственной регистрации сделки, права, ограничения права без необходимого в силу закона согласия третьего лица, органа:			данные отсутствуют
11.	Сведения о невозможности государственной регистрации перехода, прекращения, ограничения права на земельный участок из земель сельскохозяйственного назначения:			

Государственный регистратор		ФГИС ЕГРН
полное наименование должности	подпись	инициалы, фамилия

М.П.

Раздел 3

Выписка из Единого государственного реестра недвижимости об объекте недвижимости
Описание местоположения земельного участка

Земельный участок			
(вид объекта недвижимости)			
Лист № ___ Раздела 3	Всего листов раздела 3: ___	Всего разделов: ___	Всего листов выписки: ___
17.11.2018 № 99/2018/217355923			
Кадастровый номер:		**64:01:060404:38**	

План (чертеж, схема) земельного участка			
Масштаб 1: данные отсутствуют	Условные обозначения:		

Государственный регистратор		ФГИС ЕГРН
полное наименование должности	подпись	инициалы, фамилия

М.П.

Раздел 3.1

Выписка из Единого государственного реестра недвижимости об объекте недвижимости
Описание местоположения земельного участка

Земельный участок			
(вид объекта недвижимости)			
Лист № ___ Раздела 3.1	Всего листов раздела 3.1: ___	Всего разделов: ___	Всего листов выписки: ___
17.11.2018 № 99/2018/217355923			
Кадастровый номер:		**64:01:060404:38**	

Описание местоположения границ земельного участка

Номер п/п	Номер точки		Дирекционный угол	Горизонтальное проложение, м	Описание закрепления на местности	Кадастровые номера смежных участков	Сведения об адресах правообладателей смежных земельных участков
	начальная	конечная					
1	2	3	4	5	6	7	8
1	1	2	данные отсутствуют	данные отсутствуют	-	данные отсутствуют	данные отсутствуют
2	2	3	данные отсутствуют	данные отсутствуют	-	данные отсутствуют	данные отсутствуют
3	3	4	данные отсутствуют	данные отсутствуют	-	данные отсутствуют	данные отсутствуют
4	4	5	данные отсутствуют	данные отсутствуют	-	данные отсутствуют	данные отсутствуют
5	5	6	данные отсутствуют	данные отсутствуют	-	данные отсутствуют	данные отсутствуют
6	6	7	данные отсутствуют	данные отсутствуют	-	данные отсутствуют	данные отсутствуют
7	7	8	данные отсутствуют	данные отсутствуют	-	данные отсутствуют	данные отсутствуют
8	8	9	данные отсутствуют	данные отсутствуют	-	данные отсутствуют	данные отсутствуют
9	9	10	данные отсутствуют	данные отсутствуют	-	данные отсутствуют	данные отсутствуют
10	10	11	данные отсутствуют	данные отсутствуют	-	данные отсутствуют	данные отсутствуют
11	11	12	данные отсутствуют	данные отсутствуют	-	данные отсутствуют	данные отсутствуют

12	12	13	данные отсутствуют	данные отсутствуют	-	данные отсутствуют	данные отсутствуют
13	13	14	данные отсутствуют	данные отсутствуют	-	данные отсутствуют	данные отсутствуют
14	14	15	данные отсутствуют	данные отсутствуют	-	данные отсутствуют	данные отсутствуют
15	15	1	данные отсутствуют	данные отсутствуют	-	данные отсутствуют	данные отсутствуют

Государственный регистратор		ФГИС ЕГРН
полное наименование должности	подпись	инициалы, фамилия

М.П.

Раздел 3.2

Выписка из Единого государственного реестра недвижимости об объекте недвижимости

Описание местоположения земельного участка

Земельный участок			
(вид объекта недвижимости)			
Лист № ___ Раздела 3.2	Всего листов раздела 3.2: ___	Всего разделов: ___	Всего листов выписки: ___
17.11.2018 № 99/2018/217355923			
Кадастровый номер:		**64:01:060404:38**	

Сведения о характерных точках границы земельного участка

Система координат: МСК-64, зона 3

Зона №

Номер точки	Координаты		Описание закрепления на местности	Средняя квадратическая погрешность определения координат характерных точек границ земельного участка, м
	X	Y		
1	2	3	4	5
1	323691.82	3259971.31	данные отсутствуют	2.5
2	323676.7	3261264.62	данные отсутствуют	2.5
3	324280.4	3261353.08	данные отсутствуют	2.5
4	324225.88	3261503.45	данные отсутствуют	2.5
5	324206.15	3261529.07	данные отсутствуют	2.5
6	324166.18	3261745.02	данные отсутствуют	2.5
7	322695.08	3261759.05	данные отсутствуют	2.5
8	322839.92	3261403.41	данные отсутствуют	2.5
9	322843.57	3261344.34	данные отсутствуют	2.5
10	322917.29	3261263.09	данные отсутствуют	2.5
11	322848.28	3261268.42	данные отсутствуют	2.5
12	322904.04	3260338.38	данные отсутствуют	2.5
13	320857.52	3260298.02	данные отсутствуют	2.5
14	320976.98	3259962.84	данные отсутствуют	2.5
15	321358.78	3259969.36	данные отсутствуют	2.5

Государственный регистратор		ФГИС ЕГРН
полное наименование должности	подпись	инициалы, фамилия

ФГИС ЕГРН

полное наименование органа регистрации прав

Раздел 1

Выписка из Единого государственного реестра недвижимости об объекте недвижимости

Сведения о характеристиках объекта недвижимости

На основании запроса от 15.11.2018 г., поступившего на рассмотрение 16.11.2018 г., сообщаем, что согласно записям Единого государственного реестра недвижимости:

Земельный участок			
(вид объекта недвижимости)			
Лист № ___ Раздела 1	Всего листов раздела 1: ___	Всего разделов: ___	Всего листов выписки: ___
16.11.2018 № 99/2018/217132923			
Кадастровый номер:		**64:01:030302:40**	

Номер кадастрового квартала:	64:01:030302
Дата присвоения кадастрового номера:	12.01.2011
Ранее присвоенный государственный учетный номер:	данные отсутствуют
Адрес:	Саратовская обл, р-н Александрово-Гайский, тер Искровское МО, на расстоянии 2 км северо-восточнее х.Старый Ждаков
Площадь:	4320000 кв. м
Кадастровая стоимость, руб.:	777600
Кадастровые номера расположенных в пределах земельного участка объектов недвижимости:	данные отсутствуют
Кадастровые номера объектов недвижимости, из которых образован объект недвижимости:	данные отсутствуют
Кадастровые номера образованных объектов недвижимости:	данные отсутствуют
Сведения о включении объекта недвижимости в состав предприятия как имущественного комплекса:	

Государственный регистратор		ФГИС ЕГРН
полное наименование должности	подпись	инициалы, фамилия

М.П.

Раздел 1

Выписка из Единого государственного реестра недвижимости об объекте недвижимости

Сведения о характеристиках объекта недвижимости

Земельный участок			
(вид объекта недвижимости)			
Лист № ___ Раздела 1	Всего листов раздела 1: ___	Всего разделов: ___	Всего листов выписки: ___
16.11.2018 № 99/2018/217132923			
Кадастровый номер:		**64:01:030302:40**	

Условный номер земельного участка:	данные отсутствуют
Сведения о принятии акта и (или) заключении договора, предусматривающих предоставление в соответствии с земельным законодательством исполнительным органом государственной власти или органом местного самоуправления находящегося в государственной или муниципальной собственности земельного участка для строительства наемного дома социального использования или наемного дома коммерческого использования:	данные отсутствуют
Сведения о том, что земельный участок или земельные участки образованы на основании решения об изъятии земельного участка и (или) расположенного на нем объекта недвижимости для государственных или муниципальных нужд:	данные отсутствуют
Сведения о том, что земельный участок образован из земель или земельного участка, государственная собственность на которые не разграничена:	данные отсутствуют
Сведения о наличии земельного спора о местоположении границ земельных участков:	данные отсутствуют
Статус записи об объекте недвижимости:	Сведения об объекте недвижимости имеют статус "актуальные"
Особые отметки:	Сведения необходимые для заполнения разделов 3.1 отсутствуют. Сведения необходимые для заполнения раздела 4 отсутствуют. Сведения необходимые для заполнения раздела 4.1 отсутствуют. Сведения необходимые для заполнения раздела 4.2 отсутствуют.
Получатель выписки:	Ситдиков Никита Леонидович

Государственный регистратор		ФГИС ЕГРН
полное наименование должности	подпись	инициалы, фамилия

М.П.

Выписка из Единого государственного реестра недвижимости об объекте недвижимости
Сведения о зарегистрированных правах

Земельный участок			
(особые отметки)			
Лист № ___ Раздела 2	Всего листов раздела 2: ___	Всего разделов: ___	Всего листов выписки: ___
16.11.2018 № 99/2018/217132923			
Кадастровый номер:		**64:01:030302:40**	

1.	Правообладатель (правообладатели):		1.1.	Владельцы инвестиционных паев Закрытого паевого инвестиционного рентного фонда "Земельный"
2.	Вид, номер и дата государственной регистрации права:		2.1.	Долевая собственность, № 64-64/013-64/013/027/2016-32/2 от 21.07.2016
3.	Ограничение прав и обременение объекта недвижимости:			
	3.1.1.	вид:		Доверительное управление, доверительное управление
		дата государственной регистрации:		23.10.2018
		номер государственной регистрации:		64:01:030302:40-64/013/2018-1
		срок, на который установлено ограничение прав и обременение объекта недвижимости:		с 19.03.2016 по 30.03.2029
		лицо, в пользу которого установлено ограничение прав и обременение объекта недвижимости:		Обществу с ограниченной ответственностью Управляющая компания "АК БАРС КАПИТАЛ" Д.У. Закрытым паевым инвестиционным рентным фондом "Земельный", ИНН: 1435126880
		основание государственной регистрации:		Договор о передаче прав и обязанностей по договору доверительного управления паевым инвестиционным фондом от 15.08.2018 №ПФФ/150818; Правила доверительного управления Закрытым паевым инвестиционным рентным фондом "Земельный", зарегистрированные Центральным Банком Российской Федерации 03.03.2016 за № 3121
4.	Договоры участия в долевом строительстве:			не зарегистрировано
5.	Заявленные в судебном порядке права требования:			данные отсутствуют
6.	Сведения о возражении в отношении зарегистрированного права:			данные отсутствуют
7.	Сведения о наличии решения об изъятии объекта недвижимости для государственных и муниципальных нужд:			данные отсутствуют
8.	Сведения о невозможности государственной регистрации без личного участия правообладателя или его законного представителя:			
9.	Правопритязания и сведения о наличии поступивших, но не рассмотренных заявлений о проведении государственной регистрации права (перехода, прекращения права), ограничения права или обременения объекта недвижимости, сделки в отношении объекта недвижимости:			данные отсутствуют
10.	Сведения об осуществлении государственной регистрации сделки, права, ограничения права без необходимого в силу закона согласия третьего лица, органа:			данные отсутствуют
11.	Сведения о невозможности государственной регистрации перехода, прекращения, ограничения права на земельный участок из земель сельскохозяйственного назначения:			

Государственный регистратор		ФГИС ЕГРН
полное наименование должности	подпись	инициалы, фамилия

М.П.

Раздел 3

Выписка из Единого государственного реестра недвижимости об объекте недвижимости
Описание местоположения земельного участка

Земельный участок			
(особые отметки)			
Лист № ___ Раздела 3	Всего листов раздела 3: ___	Всего разделов: ___	Всего листов выписки: ___
16.11.2018 № 99/2018/217132923			
Кадастровый номер:		**64:01:030302:40**	

План (чертеж, схема) земельного участка			
Масштаб 1: данные отсутствуют	Условные обозначения:		

Государственный регистратор		ФГИС ЕГРН
полное наименование должности	подпись	инициалы, фамилия

М.П.

Раздел 3.2

Выписка из Единого государственного реестра недвижимости об объекте недвижимости
Описание местоположения земельного участка

Земельный участок			
(особые отметки)			
Лист № ___ Раздела 3.2	Всего листов раздела 3.2: ___	Всего разделов: ___	Всего листов выписки: ___
16.11.2018 № 99/2018/217132923			
Кадастровый номер:		**64:01:030302:40**	

Сведения о характерных точках границы земельного участка
Система координат: МСК-64, зона 3
Зона №

Номер точки	Координаты		Описание закрепления на местности	Средняя квадратическая погрешность определения координат характерных точек границ земельного участка, м
	X	Y		
1	2	3	4	5
1	358562	3269831	данные отсутствуют	0.3
2	359235	3269849	данные отсутствуют	0.3
3	359813	3269854	данные отсутствуют	0.3
4	361308	3269900	данные отсутствуют	0.3
5	361335	3270229	данные отсутствуют	0.3
6	361343	3270821	данные отсутствуют	0.3
7	361450	3271548	данные отсутствуют	0.3
8	359312	3271555	данные отсутствуют	0.3
9	359451	3270934	данные отсутствуют	0.3
10	358388	3270774	данные отсутствуют	0.3

Государственный регистратор		ФГИС ЕГРН
полное наименование должности	подпись	инициалы, фамилия

М.П.

ФГИС ЕГРН

полное наименование органа регистрации прав

Раздел 1

Выписка из Единого государственного реестра недвижимости об объекте недвижимости

Сведения о характеристиках объекта недвижимости

На основании запроса от 15.11.2018 г., поступившего на рассмотрение 17.11.2018 г., сообщаем, что согласно записям Единого государственного реестра недвижимости:

Земельный участок			
(вид объекта недвижимости)			
Лист № ___ Раздела 1	Всего листов раздела 1: ___	Всего разделов: ___	Всего листов выписки: ___
17.11.2018 № 99/2018/217245449			
Кадастровый номер:		**64:01:040101:44**	

Номер кадастрового квартала:	64:01:040101
Дата присвоения кадастрового номера:	05.03.2012
Ранее присвоенный государственный учетный номер:	данные отсутствуют
Адрес:	Саратовская обл., р-н Александрово-Гайский, территория Камышловского МО, в 2 км северо-западнее х. Балтиков
Площадь:	3960000 +/- 17412
Кадастровая стоимость, руб.:	712800
Кадастровые номера расположенных в пределах земельного участка объектов недвижимости:	данные отсутствуют
Кадастровые номера объектов недвижимости, из которых образован объект недвижимости:	64:01:040101:22
Кадастровые номера образованных объектов недвижимости:	данные отсутствуют
Сведения о включении объекта недвижимости в состав предприятия как имущественного комплекса:	

Государственный регистратор		ФГИС ЕГРН
полное наименование должности	подпись	инициалы, фамилия

М.П.

Раздел 1

Выписка из Единого государственного реестра недвижимости об объекте недвижимости

Сведения о характеристиках объекта недвижимости

Земельный участок			
(вид объекта недвижимости)			
Лист № ___ Раздела 1	Всего листов раздела 1: ___	Всего разделов: ___	Всего листов выписки: ___
17.11.2018 № 99/2018/217245449			
Кадастровый номер:		**64:01:040101:44**	

Категория земель:	
Виды разрешенного использования:	для ведения сельскохозяйственного производства
Сведения о кадастровом инженере:	Злобин Михаил Петрович №64-11-171, инженер общества с ограниченной ответственностью "ППЗЦ"
Сведения о лесах, водных объектах и об иных природных объектах, расположенных в пределах земельного участка:	данные отсутствуют
Сведения о том, что земельный участок полностью или частично расположен в границах зоны с особыми условиями использования территории или территории объекта культурного наследия	данные отсутствуют
Сведения о том, что земельный участок расположен в границах особой экономической зоны, территории опережающего социально-экономического развития, зоны территориального развития в Российской Федерации, игорной зоны:	данные отсутствуют
Сведения о том, что земельный участок расположен в границах особо охраняемой природной территории, охотничьих угодий, лесничеств, лесопарков:	данные отсутствуют
Сведения о результатах проведения государственного земельного надзора:	данные отсутствуют
Сведения о расположении земельного участка в границах территории, в отношении которой утвержден проект межевания территории:	данные отсутствуют

Государственный регистратор		ФГИС ЕГРН
полное наименование должности	подпись	инициалы, фамилия

М.П.

Раздел 1

Выписка из Единого государственного реестра недвижимости об объекте недвижимости

Сведения о характеристиках объекта недвижимости

Земельный участок			
(вид объекта недвижимости)			
Лист № ___ Раздела 1	Всего листов раздела 1: ___	Всего разделов: ___	Всего листов выписки: ___
17.11.2018 № 99/2018/217345449			
Кадастровый номер:		**64:01:040101:44**	

Условный номер земельного участка:	данные отсутствуют
Сведения о принятии акта и (или) заключении договора, предусматривающих предоставление в соответствии с земельным законодательством исполнительным органом государственной власти или органом местного самоуправления находящегося в государственной или муниципальной собственности земельного участка для строительства наемного дома социального использования или наемного дома коммерческого использования:	данные отсутствуют
Сведения о том, что земельный участок или земельные участки образованы на основании решения об изъятии земельного участка и (или) расположенного на нем объекта недвижимости для государственных или муниципальных нужд:	данные отсутствуют
Сведения о том, что земельный участок образован из земель или земельного участка, государственная собственность на которые не разграничена:	данные отсутствуют
Сведения о наличии земельного спора о несогласовании границ земельных участков:	данные отсутствуют
Статус записи об объекте недвижимости:	Сведения об объекте недвижимости имеют статус "актуальные"
Особые отметки:	Сведения о видах разрешенного использования имеют статус «Актуальные незадекларированные». Право (ограничение права, обременение объекта недвижимости) зарегистрировано на данный объект недвижимости с видами разрешенного использования «Для ведения крестьянского (фермерского) хозяйства». Сведения необходимые для заполнения раздела 4 отсутствуют. Сведения необходимые для заполнения раздела 4.1 отсутствуют. Сведения необходимые для заполнения раздела 4.2 отсутствуют.
Получатель выписки:	Сигдиков Никита Леонидович

Государственный регистратор		ФГИС ЕГРН

Раздел 2

Выписка из Единого государственного реестра недвижимости об объекте недвижимости

Сведения о зарегистрированных правах

Земельный участок				
(вид объекта недвижимости)				
Лист № ___ Раздела 2		Всего листов раздела 2: ___	Всего разделов: ___	Всего листов выписки: ___
17.11.2018 № 99/2018/217345449				
Кадастровый номер:			**64:01:040101:44**	

1.	Правообладатель (правообладатели):		1.1.	Владельцы инвестиционных паев Закрытого паевого инвестиционного рентного фонда "Земельный"
2.	Вид, номер и дата государственной регистрации права:		2.1.	Долевая собственность, № 64-64/013-64/013/027/2016-31/2 от 21.07.2016
3.	Ограничение прав и обременение объекта недвижимости:			
	3.1.1.	вид:		Доверительное управление, доверительное управление
		дата государственной регистрации:		24.10.2018
		номер государственной регистрации:		64:01:040101:44-64/013/2018-1
		срок, на который установлено ограничение прав и обременение объекта недвижимости:		с 19.03.2016 по 30.03.2029
		лицо, в пользу которого установлено ограничение прав и обременение объекта недвижимости:		Обществу с ограниченной ответственностью Управляющая компания "АК БАРС КАПИТАЛ" Д.У. Закрытым паевым инвестиционным рентным фондом "Земельный", ИНН: 1435126880
		основание государственной регистрации:		Договор о передаче прав и обязанностей по договору доверительного управления паевым инвестиционным фондом от 15.08.2018 №ПФ/150818; Правила доверительного управления Закрытым паевым инвестиционным рентным фондом "Земельный", зарегистрированные Центральным Банком Российской Федерации 03.03.2016 за № 3121
4.	Договоры участия в долевом строительстве:			не зарегистрировано
5.	Заявленные в судебном порядке права требования:			данные отсутствуют
6.	Сведения о возражении в отношении зарегистрированного права:			данные отсутствуют
7.	Сведения о наличии решения об изъятии объекта недвижимости для государственных и муниципальных нужд:			данные отсутствуют
8.	Сведения о невозможности государственной регистрации без личного участия правообладателя или его законного представителя:			
9.	Правопритязания и сведения о наличии поступивших, но не рассмотренных заявлений о проведении государственной регистрации прав (перехода,			данные отсутствуют

	прекращения права), ограничения права или обременения объекта недвижимости, сделки в отношении объекта недвижимости:	
10.	Сведения об осуществлении государственной регистрации сделки, права, ограничения права без необходимого в силу закона согласия третьего лица, органа:	данные отсутствуют
11.	Сведения о невозможности государственной регистрации перехода, прекращения, ограничения права на земельный участок из земель сельскохозяйственного назначения:	

Государственный регистратор		ФГИС ЕГРН
полное наименование должности	подпись	инициалы, фамилия

М.П.

Раздел 3

Выписка из Единого государственного реестра недвижимости об объекте недвижимости

Описание местоположения земельного участка

Земельный участок			
(особые отметки)			
Лист № ___ Раздела 3	Всего листов раздела 3: ___	Всего разделов: ___	Всего листов выписки: ___
17.11.2018 № 99/2018/21 7345449			
Кадастровый номер:		**64:01:040101:44**	

План (чертеж, схема) земельного участка			
Масштаб 1: данные отсутствуют	Условные обозначения:		

Государственный регистратор		ФГИС ЕГРН
полное наименование должности	подпись	инициалы, фамилия

М.П.

Выписка из Единого государственного реестра недвижимости об объекте недвижимости

Описание местоположения земельного участка

Земельный участок			
(особые отметки)			
Лист № ___ Раздела 3.1	Всего листов раздела 3.1 : ___	Всего разделов: ___	Всего листов выписки: ___
17.11.2018 № 99/2018/217345449			
Кадастровый номер:		**64:01:040101:44**	

Описание местоположения границ земельного участка

Номер п/п	Номер точки		Дирекционный угол	Горизонтальное проложение, м	Описание закрепления на местности	Кадастровые номера смежных участков	Сведения об адресах правообладателей смежных земельных участков
	начальная	конечная					
1	2	3	4	5	6	7	8
1	1	1	данные отсутствуют	данные отсутствуют	-	данные отсутствуют	данные отсутствуют

Государственный регистратор		ФГИС ЕГРН
полное наименование должности	подпись	инициалы, фамилия

М.П.

Раздел 3.2

Выписка из Единого государственного реестра недвижимости об объекте недвижимости

Описание местоположения земельного участка

Земельный участок			
(вид объекта недвижимости)			
Лист № ___ Раздела 3.2	Всего листов раздела 3.2: ___	Всего разделов: ___	Всего листов выписки: ___
17.11.2018 № 99/2018/217245449			
Кадастровый номер:		**64:01:040101:44**	

Сведения о характерных точках границы земельного участка				
Система координат: МСК-64, зона 3 Зона №				
Номер точки	Координаты		Описание закрепления на местности	Средняя квадратическая погрешность определения координат характерных точек границ земельного участка, м
	X	Y		
1	2	3	4	5
1	350952	3246014	данные отсутствуют	данные отсутствуют
2	350920	3246378	данные отсутствуют	данные отсутствуют
3	349245	3246328	данные отсутствуют	данные отсутствуют
4	349245	3244008	данные отсутствуют	данные отсутствуют

Государственный регистратор		ФГИС ЕГРН
полное наименование должности	подпись	инициалы, фамилия

М.П.

ФГИС ЕГРН

полное наименование органа регистрации прав

Раздел 1

Выписка из Единого государственного реестра недвижимости об объекте недвижимости

Сведения о характеристиках объекта недвижимости

На основании запроса от 15.11.2018 г., поступившего на рассмотрение 16.11.2018 г., сообщаем, что согласно записям Единого государственного реестра недвижимости:

Земельный участок			
(вид объекта недвижимости)			
Лист № ___ Раздела 1	Всего листов раздела 1: ___	Всего разделов: ___	Всего листов выписки: ___
16.11.2018 № 99/2018/217131571			
Кадастровый номер:		**64:01:010802:49**	

Номер кадастрового квартала:	64:01:010802
Дата присвоения кадастрового номера:	09.03.2011
Ранее присвоенный государственный учетный номер:	данные отсутствуют
Адрес:	Саратовская обл, р-н Александрово-Гайский, территория Новостепновского МО, на расстоянии 0,5 км юго-восточнее с.Лунов Кордон
Площадь:	990000 +/- 8306кв. м
Кадастровая стоимость, руб.:	178200
Кадастровые номера расположенных в пределах земельного участка объектов недвижимости:	данные отсутствуют
Кадастровые номера объектов недвижимости, из которых образован объект недвижимости:	64:01:010802:47
Кадастровые номера образованных объектов недвижимости:	данные отсутствуют
Сведения о включении объекта недвижимости в состав предприятия как имущественного комплекса:	

Государственный регистратор		ФГИС ЕГРН
полное наименование должности	подпись	инициалы, фамилия

М.П.

Раздел 1

Выписка из Единого государственного реестра недвижимости об объекте недвижимости

Сведения о характеристиках объекта недвижимости

Земельный участок			
(вид объекта недвижимости)			
Лист № ___ Раздела 1	Всего листов раздела 1: ___	Всего разделов: ___	Всего листов выписки: ___
16.11.2018 № 99/2018/217131571			
Кадастровый номер:		**64:01:010803:49**	

Категория земель:	Земли сельскохозяйственного назначения
Виды разрешенного использования:	Для сельскохозяйственного производства
Сведения о кадастровом инженере:	данные отсутствуют
Сведения о лесах, водных объектах и об иных природных объектах, расположенных в пределах земельного участка:	данные отсутствуют
Сведения о том, что земельный участок полностью или частично расположен в границах зоны с особыми условиями использования территории или территории объекта культурного наследия	данные отсутствуют
Сведения о том, что земельный участок расположен в границах особой экономической зоны, территории опережающего социально-экономического развития, зоны территориального развития в Российской Федерации, игорной зоны:	данные отсутствуют
Сведения о том, что земельный участок расположен в границах особо охраняемой природной территории, охотничьих угодий, лесничеств, лесопарков:	данные отсутствуют
Сведения о результатах проведения государственного земельного надзора:	данные отсутствуют
Сведения о расположении земельного участка в границах территории, в отношении которой утвержден проект межевания территории:	данные отсутствуют

Государственный регистратор		ФГИС ЕГРН
полное наименование должности	подпись	инициалы, фамилия

М.П.

Раздел 1

Выписка из Единого государственного реестра недвижимости об объекте недвижимости

Сведения о характеристиках объекта недвижимости

Земельный участок			
(вид объекта недвижимости)			
Лист № ___ Раздела 1	Всего листов раздела 1: ___	Всего разделов: ___	Всего листов выписки: ___
16.11.2018 № 99/2018/217131571			
Кадастровый номер:		**64:01:010803:49**	

Условный номер земельного участка:	данные отсутствуют
Сведения о принятии акта и (или) заключении договора, предусматривающих предоставление в соответствии с земельным законодательством исполнительным органом государственной власти или органом местного самоуправления находящегося в государственной или муниципальной собственности земельного участка для строительства наемного дома социального использования или наемного дома коммерческого использования:	данные отсутствуют
Сведения о том, что земельный участок или земельные участки образованы на основании решения об изъятии земельного участка и (или) расположенного на нем объекта недвижимости для государственных или муниципальных нужд:	данные отсутствуют
Сведения о том, что земельный участок образован из земель или земельного участка, государственная собственность на которые не разграничена:	данные отсутствуют
Сведения о наличии земельного спора о местоположении границ земельных участков:	данные отсутствуют
Статус записи об объекте недвижимости:	Сведения об объекте недвижимости имеют статус "актуальные"
Особые отметки:	Сведения необходимые для заполнения разделов 3.1 отсутствуют. Сведения необходимые для заполнения раздела 4 отсутствуют. Сведения необходимые для заполнения раздела 4.1 отсутствуют. Сведения необходимые для заполнения раздела 4.2 отсутствуют.
Получатель выписки:	Ситдиков Никита Леонидович

Государственный регистратор		ФГИС ЕГРН
полное наименование должности	подпись	инициалы, фамилия

М.П.

	прекращения права), ограничения права или обременения объекта недвижимости, сделки в отношении объекта недвижимости:	
10.	Сведения об осуществлении государственной регистрации сделки, права, ограничения права без необходимого в силу закона согласия третьего лица, органа:	данные отсутствуют
11.	Сведения о невозможности государственной регистрации перехода, прекращения, ограничения права на земельный участок из земель сельскохозяйственного назначения:	

Государственный регистратор		ФГИС ЕГРН
полное наименование должности	подпись	инициалы, фамилия

М.П.

Раздел 3

Выписка из Единого государственного реестра недвижимости об объекте недвижимости

Описание местоположения земельного участка

Земельный участок			
(особые отметки)			
Лист № ___ Раздела 3	Всего листов раздела 3: ___	Всего разделов: ___	Всего листов выписки: ___
16.11.2018 № 99/2018/217131571			
Кадастровый номер:		**64:01:010802:49**	

План (чертеж, схема) земельного участка			
Масштаб 1: данные отсутствуют	Условные обозначения:		

Государственный регистратор		ФГИС ЕГРН
полное наименование должности	подпись	инициалы, фамилия

М.П.

Раздел 3.2

Выписка из Единого государственного реестра недвижимости об объекте недвижимости

Описание местоположения земельного участка

Земельный участок			
(вид объекта недвижимости)			
Лист № ___ Раздела 3.2	Всего листов раздела 3.2: ___	Всего разделов: ___	Всего листов выписки: ___
16.11.2018 № 99/2018/217131571			
Кадастровый номер:		**64:01:010802:49**	

Сведения о характерных точках границы земельного участка				
Система координат: МСК-64, зона 3 Зона №				
Номер точки	Координаты		Описание закрепления на местности	Средняя квадратическая погрешность определения координат характерных точек границ земельного участка, м
	X	Y		
1	2	3	4	5
1	365462	3257264	данные отсутствуют	данные отсутствуют
2	366115	3257250	данные отсутствуют	данные отсутствуют
3	366114	3258059	данные отсутствуют	данные отсутствуют
4	364886	3258069	данные отсутствуют	данные отсутствуют
5	364883	3257258	данные отсутствуют	данные отсутствуют

Государственный регистратор		ФГИС ЕГРН
полное наименование должности	подпись	инициалы, фамилия

М.П.

ФГИС ЕГРН

полное наименование органа регистрации прав

Раздел 1

Выписка из Единого государственного реестра недвижимости об объекте недвижимости

Сведения о характеристиках объекта недвижимости

На основании запроса от 15.11.2018 г., поступившего на рассмотрение 16.11.2018 г., сообщаем, что согласно записям Единого государственного реестра недвижимости:

Земельный участок			
(вид объекта недвижимости)			
Лист № ___ Раздела 1	Всего листов раздела 1: ___	Всего разделов: ___	Всего листов выписки: ___
16.11.2018 № 99/2018/217135152			
Кадастровый номер:		**64:01:030302:51**	

Номер кадастрового квартала:	64:01:030302
Дата присвоения кадастрового номера:	19.10.2015
Ранее присвоенный государственный учетный номер:	данные отсутствуют
Адрес:	Саратовская область, р-н Александрово-Гайский, Жирновское МО, в 1,5 км северо-восточнее х. Монаков
Площадь:	1920000 +/- 12124кв. м
Кадастровая стоимость, руб.:	288000
Кадастровые номера расположенных в пределах земельного участка объектов недвижимости:	данные отсутствуют
Кадастровые номера объектов недвижимости, из которых образован объект недвижимости:	64:01:000000:19
Кадастровые номера образованных объектов недвижимости:	данные отсутствуют
Сведения о включении объекта недвижимости в состав предприятия как имущественного комплекса:	

Государственный регистратор		ФГИС ЕГРН
полное наименование должности	подпись	инициалы, фамилия

М.П.

Раздел 1

Выписка из Единого государственного реестра недвижимости об объекте недвижимости

Сведения о характеристиках объекта недвижимости

Земельный участок			
(вид объекта недвижимости)			
Лист № ___ Раздела 1	Всего листов раздела 1: ___	Всего разделов: ___	Всего листов выписки: ___
16.11.2018 № 99/2018/217135152			
Кадастровый номер:		**64:01:030302:51**	

Категория земель:	Земли сельскохозяйственного назначения
Виды разрешенного использования:	для ведения сельскохозяйственного производства
Сведения о кадастровом инженере:	Котогаров Василий Владимирович №64-11-306, общество с ограниченной ответственностью "Александрово-Гайский ЦТКЦ"
Сведения о лесах, водных объектах и об иных природных объектах, расположенных в пределах земельного участка:	данные отсутствуют
Сведения о том, что земельный участок полностью или частично расположен в границах зоны с особыми условиями использования территории или территории объекта культурного наследия	данные отсутствуют
Сведения о том, что земельный участок расположен в границах особой экономической зоны, территории опережающего социально-экономического развития, зоны территориального развития в Российской Федерации, игорной зоны:	данные отсутствуют
Сведения о том, что земельный участок расположен в границах особо охраняемой природной территории, охотничьих угодий, лесничеств, лесопарков:	данные отсутствуют
Сведения о результатах проведения государственного земельного надзора:	данные отсутствуют
Сведения о расположении земельного участка в границах территории, в отношении которой утвержден проект межевания территории:	данные отсутствуют

Государственный регистратор		ФГИС ЕГРН
полное наименование должности	подпись	инициалы, фамилия

М.П.

Раздел 1

Выписка из Единого государственного реестра недвижимости об объекте недвижимости

Сведения о характеристиках объекта недвижимости

Земельный участок			
(вид объекта недвижимости)			
Лист № ___ Раздела 1	Всего листов раздела 1: ___	Всего разделов: ___	Всего листов выписки: ___
16.11.2018 № 99/2018/217135152			
Кадастровый номер:		**64:01:030302:51**	

Условный номер земельного участка:	данные отсутствуют
Сведения о принятии акта и (или) заключении договора, предусматривающих предоставление в соответствии с земельным законодательством исполнительным органом государственной власти или органом местного самоуправления находящегося в государственной или муниципальной собственности земельного участка для строительства наемного дома социального использования или наемного дома коммерческого использования:	данные отсутствуют
Сведения о том, что земельный участок или земельные участки образованы на основании решения об изъятии земельного участка и (или) расположенного на нем объекта недвижимости для государственных или муниципальных нужд:	данные отсутствуют
Сведения о том, что земельный участок образован из земель или земельного участка, государственная собственность на которые не разграничена:	данные отсутствуют
Сведения о наличии земельного спора о местоположении границ земельных участков:	данные отсутствуют
Статус записи об объекте недвижимости:	Сведения об объекте недвижимости имеют статус "актуальные"
Особые отметки:	Сведения о видах разрешенного использования имеют статус «Актуальные незавидетельствованные». Право (ограничение права, обременение объекта недвижимости) зарегистрировано на данный объект недвижимости с видами разрешенного использования «Для ведения крестьянского (фермерского) хозяйства». Сведения необходимые для заполнения раздела 4 отсутствуют. Сведения необходимые для заполнения раздела 4.1 отсутствуют. Сведения необходимые для заполнения раздела 4.2 отсутствуют.
Получатель выписки:	Сегодняев Никита Леонидович

Государственный регистратор		ФГИС ЕГРН

полное наименование должности	подпись	инициалы, фамилия

М.П.

Раздел 2

Выписка из Единого государственного реестра недвижимости об объекте недвижимости
Сведения о зарегистрированных правах

Земельный участок				
(вид объекта недвижимости)				
Лист № ___ Раздела 2	Всего листов раздела 2: ___		Всего разделов: ___	Всего листов выписки: ___
16.11.2018 № 99/2018/217135152				
Кадастровый номер:			**64:01:030302:51**	

1.	Правообладатель (правообладатели):		1.1.	Владельцы инвестиционных паев Закрытого паевого инвестиционного рентного фонда "Земельный"
2.	Вид, номер и дата государственной регистрации права:		2.1.	Долевая собственность, № 64-64/013-64/013/027/2016-87/2 от 22.07.2016
3.	Ограничение прав и обременение объекта недвижимости:			
	3.1.1.	вид:		Доверительное управление, доверительное управление
		дата государственной регистрации:		23.10.2018
		номер государственной регистрации:		64:01:030302:51-64/013/2018-1
		срок, на который установлено ограничение прав и обременение объекта недвижимости:		с 19.03.2016 по 30.03.2029
		лицо, в пользу которого установлено ограничение прав и обременение объекта недвижимости:		Обществу с ограниченной ответственностью Управляющая компания "АК БАРС КАПИТАЛ" Д.У. Закрытым паевым инвестиционным рентным фондом "Земельный", ИНН: 1435126880
		основание государственной регистрации:		Договор о передаче прав и обязанностей по договору доверительного управления паевым инвестиционным фондом от 15.08.2018 №ПФ/150818; Правила доверительного управления Закрытым паевым инвестиционным рентным фондом "Земельный", зарегистрированные Центральным Банком Российской Федерации 03.03.2016 за № 3121
4.	Договоры участия в долевом строительстве:			не зарегистрировано
5.	Заявленные в судебном порядке права требования:			данные отсутствуют
6.	Сведения о возражении в отношении зарегистрированного права:			данные отсутствуют
7.	Сведения о наличии решения об изъятии объекта недвижимости для государственных и муниципальных нужд:			данные отсутствуют
8.	Сведения о невозможности государственной регистрации без личного участия правообладателя или его законного представителя:			
9.	Правопритязания и сведения о наличии поступивших, но не рассмотренных заявлений о проведении государственной регистрации прав (перехода,			данные отсутствуют

	прекращения права), ограничения права или обременения объекта недвижимости, сделки в отношении объекта недвижимости:	
10.	Сведения об осуществлении государственной регистрации сделки, права, ограничения права без необходимого в силу закона согласия третьего лица, органа:	данные отсутствуют
11.	Сведения о невозможности государственной регистрации перехода, прекращения, ограничения права на земельный участок из земель сельскохозяйственного назначения:	

Государственный регистратор		ФГИС ЕГРН
полное наименование должности	подпись	инициалы, фамилия

М.П.

Раздел 3

Выписка из Единого государственного реестра недвижимости об объекте недвижимости

Описание местоположения земельного участка

Земельный участок			
(особые отметки)			
Лист № ___ Раздела 3	Всего листов раздела 3: ___	Всего разделов: ___	Всего листов выписки: ___
16.11.2018 № 99/2018/217135152			
Кадастровый номер:		**64:01:030302:51**	

План (чертеж, схема) земельного участка			
Масштаб 1: данные отсутствуют	Условные обозначения:		

Государственный регистратор		ФГИС ЕГРН
полное наименование должности	подпись	инициалы, фамилия

М.П.

Раздел 3.1

Выписка из Единого государственного реестра недвижимости об объекте недвижимости
Описание местоположения земельного участка

Земельный участок			
(особые отметки)			
Лист № ___ Раздела 3.1	Всего листов раздела 3.1: ___	Всего разделов: ___	Всего листов выписки: ___
16.11.2018 № 99/2018/217135152			
Кадастровый номер:		**64:01:030302:51**	

Описание местоположения границ земельного участка							
Номер п/п	Номер точки		Дирекционный угол	Горизонтальное проложение, м	Описание закрепления на местности	Кадастровые номера смежных участков	Сведения об адресах правообладателей смежных земельных участков
	начальная	конечная					
1	2	3	4	5	6	7	8
1	1	2	данные отсутствуют	данные отсутствуют	-	данные отсутствуют	данные отсутствуют
2	2	3	данные отсутствуют	данные отсутствуют	-	данные отсутствуют	данные отсутствуют
3	3	4	данные отсутствуют	данные отсутствуют	-	данные отсутствуют	данные отсутствуют
4	4	5	данные отсутствуют	данные отсутствуют	-	данные отсутствуют	данные отсутствуют
5	5	6	данные отсутствуют	данные отсутствуют	-	данные отсутствуют	данные отсутствуют
6	6	7	данные отсутствуют	данные отсутствуют	-	данные отсутствуют	данные отсутствуют
7	7	8	данные отсутствуют	данные отсутствуют	-	данные отсутствуют	данные отсутствуют
8	8	1	данные отсутствуют	данные отсутствуют	-	данные отсутствуют	данные отсутствуют

Государственный регистратор		ФГИС ЕГРН
полное наименование должности	подпись	инициалы, фамилия

М.П.

Раздел 3.2

Выписка из Единого государственного реестра недвижимости об объекте недвижимости
Описание местоположения земельного участка

Земельный участок			
(особые отметки)			
Лист № ___ Раздела 3.2	Всего листов раздела 3.2: ___	Всего разделов: ___	Всего листов выписки: ___
16.11.2018 № 99/2018/217135152			
Кадастровый номер:		**64:01:030302:51**	

Сведения о характерных точках границы земельного участка				
Система координат: МСК-64, зона 3 Зона №				
Номер точки	Координаты		Описание закрепления на местности	Средняя квадратическая погрешность определения координат характерных точек границ земельного участка, м
	X	Y		
1	2	3	4	5
1	358193.68	3263774.98	данные отсутствуют	2.5
2	357830.35	3265088.4	данные отсутствуют	2.5
3	358603.18	3265140.93	данные отсутствуют	2.5
4	358605.75	3265477.43	данные отсутствуют	2.5
5	356689.57	3265461.5	данные отсутствуют	2.5
6	356729.94	3260444.32	данные отсутствуют	2.5
7	357416.95	3260367.63	данные отсутствуют	2.5
8	357516.82	3263815.13	данные отсутствуют	2.5

Государственный регистратор		ФГИС ЕГРН
полное наименование должности	подпись	инициалы, фамилия

М.П.

ФГИС ЕГРН

полное наименование органа регистрации прав

Раздел 1

Выписка из Единого государственного реестра недвижимости об объекте недвижимости

Сведения о характеристиках объекта недвижимости

На основании запроса от 15.11.2018 г., поступившего на рассмотрение 16.11.2018 г., сообщаем, что согласно записям Единого государственного реестра недвижимости:

Земельный участок			
(вид объекта недвижимости)			
Лист № ___ Раздела 1	Всего листов раздела 1: ___	Всего разделов: ___	Всего листов выписки: ___
16.11.2018 № 99/2018/217137639			
Кадастровый номер:		**64:01:040101:54**	

Номер кадастрового квартала:	64:01:040101
Дата присвоения кадастрового номера:	10.03.2015
Ранее присвоенный государственный учетный номер:	данные отсутствуют
Адрес:	Саратовская область, р-н Александрово-Гайский, Камышловское МО, в 4,5 км северо-западнее с. Камышлов
Площадь:	660000 +/- 7109кв. м
Кадастровая стоимость, руб.:	118800
Кадастровые номера расположенных в пределах земельного участка объектов недвижимости:	данные отсутствуют
Кадастровые номера объектов недвижимости, из которых образован объект недвижимости:	64:01:040101:39
Кадастровые номера образованных объектов недвижимости:	данные отсутствуют
Сведения о включении объекта недвижимости в состав предприятия как имущественного комплекса:	

Государственный регистратор		ФГИС ЕГРН
полное наименование должности	подпись	инициалы, фамилия

М.П.

Раздел 1

Выписка из Единого государственного реестра недвижимости об объекте недвижимости

Сведения о характеристиках объекта недвижимости

Земельный участок			
(вид объекта недвижимости)			
Лист № ___ Раздела 1	Всего листов раздела 1: ___	Всего разделов: ___	Всего листов выписки: ___
16.11.2018 № 99/2018/217137639			
Кадастровый номер:		**64:01:040101:54**	

Категория земель:	Земли сельскохозяйственного назначения
Виды разрешенного использования:	Для сельскохозяйственного производства
Сведения о кадастровом инженере:	Котегаров Василий Владимирович №64-11-306, ООО "Александрово-Гайский НПЗЦ"
Сведения о лесах, водных объектах и об иных природных объектах, расположенных в пределах земельного участка:	данные отсутствуют
Сведения о том, что земельный участок полностью или частично расположен в границах зоны с особыми условиями использования территории или территории объекта культурного наследия	данные отсутствуют
Сведения о том, что земельный участок расположен в границах особой экономической зоны, территории опережающего социально-экономического развития, зоны территориального развития в Российской Федерации, игорной зоны:	данные отсутствуют
Сведения о том, что земельный участок расположен в границах особо охраняемой природной территории, охотничьих угодий, лесничеств, лесопарков:	данные отсутствуют
Сведения о результатах проведения государственного земельного надзора:	данные отсутствуют
Сведения о расположении земельного участка в границах территории, в отношении которой утвержден проект межевания территории:	данные отсутствуют

Государственный регистратор		ФГИС ЕГРН
полное наименование должности	подпись	инициалы, фамилия

М.П.

Раздел 1

Выписка из Единого государственного реестра недвижимости об объекте недвижимости

Сведения о характеристиках объекта недвижимости

Земельный участок			
(вид объекта недвижимости)			
Лист № ___ Раздела 1	Всего листов раздела 1: ___	Всего разделов: ___	Всего листов выписки: ___
16.11.2018 № 99/2018/217137639			
Кадастровый номер:		**64:01:040101:54**	

Условный номер земельного участка:	данные отсутствуют
Сведения о принятии акта и (или) заключении договора, предусматривающих предоставление в соответствии с земельным законодательством исполнительным органом государственной власти или органом местного самоуправления находящегося в государственной или муниципальной собственности земельного участка для строительства наемного дома социального использования или наемного дома коммерческого использования:	данные отсутствуют
Сведения о том, что земельный участок или земельные участки образованы на основании решения об изъятии земельного участка и (или) расположенного на нем объекта недвижимости для государственных или муниципальных нужд:	данные отсутствуют
Сведения о том, что земельный участок образован из земель или земельного участка, государственная собственность на которые не разграничена:	данные отсутствуют
Сведения о наличии земельного спора о несогласовании границ земельных участков:	данные отсутствуют
Статус записи об объекте недвижимости:	Сведения об объекте недвижимости имеют статус "актуальные"
Особые отметки:	Сведения необходимые для заполнения раздела 4 отсутствуют. Сведения необходимые для заполнения раздела 4.1 отсутствуют. Сведения необходимые для заполнения раздела 4.2 отсутствуют.
Получатель выписки:	Сотников Никита Леонидович

Государственный регистратор		ФГИС ЕГРН
полное наименование должности	подпись	инициалы, фамилия

М.П.

Раздел 2

Выписка из Единого государственного реестра недвижимости об объекте недвижимости

Сведения о зарегистрированных правах

Земельный участок				
(вид объекта недвижимости)				
Лист № ___ Раздела 2		Всего листов раздела 2: ___	Всего разделов: ___	Всего листов выписки: ___
16.11.2018 № 99/2018/217137639				
Кадастровый номер:			**64:01:040101:54**	

1.	Правообладатель (правообладатели):		1.1.	Владельцы инвестиционных паев Закрытого паевого инвестиционного рентного фонда "Земельный"
2.	Вид, номер и дата государственной регистрации права:		2.1.	Долевая собственность, № 64-64/013-64/013/032/2016-93/2 от 19.10.2016
3.	Ограничение прав и обременение объекта недвижимости:			
	3.1.1.	вид:	Доверительное управление, доверительное управление	
		дата государственной регистрации:	24.10.2018	
		номер государственной регистрации:	64:01:040101:54-64/013/2018-1	
		срок, на который установлено ограничение прав и обременение объекта недвижимости:	с 19.03.2016 по 30.03.2016	
		лицо, в пользу которого установлено ограничение прав и обременение объекта недвижимости:	Обществу с ограниченной ответственностью Управляющая компания "АК БАРС КАПИТАЛ" Д.У. Закрытым паевым инвестиционным рентным фондом "Земельный", ИНН: 1435126880	
		основание государственной регистрации:	Договор о передаче прав и обязанностей по договору доверительного управления паевым инвестиционным фондом от 15.08.2018 №ПФ/150818; Правила доверительного управления Закрытым паевым инвестиционным рентным фондом "Земельный", зарегистрированные Центральным Банком Российской Федерации 03.03.2016 за № 3121	
4.	Договоры участия в долевом строительстве:		не зарегистрировано	
5.	Заявленные в судебном порядке права требования:		данные отсутствуют	
6.	Сведения о возражении в отношении зарегистрированного права:		данные отсутствуют	
7.	Сведения о наличии решения об изъятии объекта недвижимости для государственных и муниципальных нужд:		данные отсутствуют	
8.	Сведения о невозможности государственной регистрации без личного участия правообладателя или его законного представителя:			
9.	Правопритязания и сведения о наличии поступивших, но не рассмотренных заявлений о проведении государственной регистрации прав (перехода,		данные отсутствуют	

	прекращения права), ограничения права или обременения объекта недвижимости, сделки в отношении объекта недвижимости:	
10.	Сведения об осуществлении государственной регистрации сделки, права, ограничения права без необходимого в силу закона согласия третьего лица, органа:	данные отсутствуют
11.	Сведения о невозможности государственной регистрации перехода, прекращения, ограничения права на земельный участок из земель сельскохозяйственного назначения:	

Государственный регистратор		ФГИС ЕГРН
полное наименование должности	подпись	инициалы, фамилия

М.П.

Раздел 3

Выписка из Единого государственного реестра недвижимости об объекте недвижимости

Описание местоположения земельного участка

Земельный участок			
(особые отметки)			
Лист № ___ Раздела 3	Всего листов раздела 3: ___	Всего разделов: ___	Всего листов выписки: ___
16.11.2018 № 99/2018/217137639			
Кадастровый номер:		**64:01:040101:64**	

План (чертеж, схема) земельного участка			
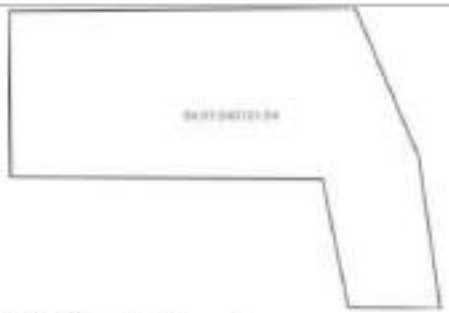			
Масштаб 1: данные отсутствуют	Условные обозначения:		

Государственный регистратор		ФГИС ЕГРН
полное наименование должности	подпись	инициалы, фамилия

М.П.

Раздел 3.1

Выписка из Единого государственного реестра недвижимости об объекте недвижимости
Описание местоположения земельного участка

Земельный участок			
(особые отметки)			
Лист № ___ Раздела 3.1	Всего листов раздела 3.1: ___	Всего разделов: ___	Всего листов выписки: ___
16.11.2018 № 99/2018/217137639			
Кадастровый номер:		**64:01:040101:64**	

Описание местоположения границ земельного участка							
Номер п/п	Номер точки		Дирекционный угол	Горизонтальное проложение, м	Описание закрепления на местности	Кадастровые номера смежных участков	Сведения об адресах правообладателей смежных земельных участков
	начальная	конечная					
1	2	3	4	5	6	7	8
1	1	2	данные отсутствуют	данные отсутствуют	данные отсутствуют	данные отсутствуют	данные отсутствуют
2	2	3	данные отсутствуют	данные отсутствуют	данные отсутствуют	данные отсутствуют	данные отсутствуют
3	3	4	данные отсутствуют	данные отсутствуют	данные отсутствуют	данные отсутствуют	данные отсутствуют
4	4	5	данные отсутствуют	данные отсутствуют	данные отсутствуют	данные отсутствуют	данные отсутствуют
5	5	6	данные отсутствуют	данные отсутствуют	данные отсутствуют	данные отсутствуют	данные отсутствуют
6	6	7	данные отсутствуют	данные отсутствуют	данные отсутствуют	данные отсутствуют	данные отсутствуют
7	7	1	данные отсутствуют	данные отсутствуют	данные отсутствуют	данные отсутствуют	данные отсутствуют

Государственный регистратор		ФГИС ЕГРН
полное наименование должности	подпись	инициалы, фамилия

М.П.

Раздел 3.2

Выписка из Единого государственного реестра недвижимости об объекте недвижимости
Описание местоположения земельного участка

Земельный участок			
(особые отметки)			
Лист № ___ Раздела 3.2	Всего листов раздела 3.2: ___	Всего разделов: ___	Всего листов выписки: ___
16.11.2018 № 99/2018/217137639			
Кадастровый номер:		**64:01:040101:64**	

Сведения о характерных точках границы земельного участка				
Система координат: МСК-64, зона 3 Зона №				
Номер точки	Координаты		Описание закрепления на местности	Средняя квадратическая погрешность определения координат характерных точек границ земельного участка, м
	X	Y		
1	2	3	4	5
1	356804.47	3246952.52	Нет закрепления	2.5
2	356852.02	3247963.79	Нет закрепления	2.5
3	356414.92	3248149.23	Нет закрепления	2.5
4	355967.02	3248212.1	Нет закрепления	2.5
5	355971.27	3247943.33	Нет закрепления	2.5
6	356348.71	3247868.58	Нет закрепления	2.5
7	356355.74	3246956.37	Нет закрепления	2.5

Государственный регистратор		ФГИС ЕГРН
полное наименование должности	подпись	инициалы, фамилия

М.П.

ФГИС ЕГРН

полное наименование органа регистрации прав

Раздел 1

Выписка из Единого государственного реестра недвижимости об объекте недвижимости

Сведения о характеристиках объекта недвижимости

На основании запроса от 15.11.2018 г., поступившего на рассмотрение 17.11.2018 г., сообщаем, что согласно записям Единого государственного реестра недвижимости:

Земельный участок			
(вид объекта недвижимости)			
Лист № ___ Раздела 1	Всего листов раздела 1: ___	Всего разделов: ___	Всего листов выписки: ___
17.11.2018 № 99/2018/217317095			
Кадастровый номер:		**64:01:010902:58**	

Номер кадастрового квартала:	64:01:010902
Дата присвоения кадастрового номера:	07.02.2009
Ранее присвоенный государственный учетный номер:	данные отсутствуют
Адрес:	Саратовская обл, р-н Александрово-Гайский, тер Новосепяновское МО, на расстоянии 6 км юго-восточнее с.Лунов Кордон, до газопровода САЦ-2
Площадь:	8250000 кв. м
Кадастровая стоимость, руб.:	1485000
Кадастровые номера расположенных в пределах земельного участка объектов недвижимости:	данные отсутствуют
Кадастровые номера объектов недвижимости, из которых образован объект недвижимости:	64:01:010902:8
Кадастровые номера образованных объектов недвижимости:	данные отсутствуют
Сведения о включении объекта недвижимости в состав предприятия как имущественного комплекса:	

Государственный регистратор		ФГИС ЕГРН
полное наименование должности	подпись	инициалы, фамилия

М.П.

Раздел 1

Выписка из Единого государственного реестра недвижимости об объекте недвижимости

Сведения о характеристиках объекта недвижимости

Земельный участок			
(вид объекта недвижимости)			
Лист № ___ Раздела 1	Всего листов раздела 1: ___	Всего разделов: ___	Всего листов выписки: ___
17.11.2018 № 99/2018/217317095			
Кадастровый номер:		**64:01:010902:58**	

Категория земель:	
Виды разрешенного использования:	Для сельскохозяйственного производства
Сведения о кадастровом инженере:	данные отсутствуют
Сведения о лесах, водных объектах и об иных природных объектах, расположенных в пределах земельного участка:	данные отсутствуют
Сведения о том, что земельный участок полностью или частично расположен в границах зоны с особыми условиями использования территории или территории объекта культурного наследия	данные отсутствуют
Сведения о том, что земельный участок расположен в границах особой экономической зоны, территории опережающего социально-экономического развития, зоны территориального развития в Российской Федерации, игорной зоны:	данные отсутствуют
Сведения о том, что земельный участок расположен в границах особо охраняемой природной территории, охотничьих угодий, лесничества, лесопарков:	данные отсутствуют
Сведения о результатах проведения государственного земельного надзора:	данные отсутствуют
Сведения о расположении земельного участка в границах территории, в отношении которой утвержден проект межевания территории:	данные отсутствуют

Государственный регистратор		ФГИС ЕГРН
полное наименование должности	подпись	инициалы, фамилия

М.П.

Раздел 1

Выписка из Единого государственного реестра недвижимости об объекте недвижимости

Сведения о характеристиках объекта недвижимости

Земельный участок			
(вид объекта недвижимости)			
Лист № ___ Раздела 1	Всего листов раздела 1: ___	Всего разделов: ___	Всего листов выписки: ___
17.11.2018 № 99/2018/217317095			
Кадастровый номер:		**64:01:010902:58**	

Условный номер земельного участка:	данные отсутствуют
Сведения о принятии акта и (или) заключении договора, предусматривающих предоставление в соответствии с земельным законодательством исполнительным органом государственной власти или органом местного самоуправления находящегося в государственной или муниципальной собственности земельного участка для строительства наемного дома социального использования или наемного дома коммерческого использования:	данные отсутствуют
Сведения о том, что земельный участок или земельные участки образованы на основании решения об изъятии земельного участка и (или) расположенного на нем объекта недвижимости для государственных или муниципальных нужд:	данные отсутствуют
Сведения о том, что земельный участок образован из земель или земельного участка, государственная собственность на которые не разграничена:	данные отсутствуют
Сведения о наличии земельного спора о несогласовании границ земельных участков:	данные отсутствуют
Статус записи об объекте недвижимости:	Сведения об объекте недвижимости имеют статус "актуальные"
Особые отметки:	Сведения необходимые для заполнения раздела 3.1 отсутствуют.
Получатель выписки:	Ситдиков Никита Леонидович

Государственный регистратор		ФГИС ЕГРН
полное наименование должности	подпись	инициалы, фамилия

М.П.

Раздел 2

Выписка из Единого государственного реестра недвижимости об объекте недвижимости

Сведения о зарегистрированных правах

Земельный участок				
(вид объекта недвижимости)				
Лист № ___ Раздела 2		Всего листов раздела 2: ___	Всего разделов: ___	Всего листов выписки: ___
17.11.2018 № 99/2018/217317095				
Кадастровый номер:			**64:01:010902:58**	

1.	Правообладатель (правообладатели):		1.1.	Владельцы инвестиционных паев Закрытого паевого инвестиционного рентного фонда "Земельный"
2.	Вид, номер и дата государственной регистрации права:		2.1.	Долевая собственность, № 64-64/013-64/013/027/2016-38/2 от 21.07.2016
3.	Ограничение прав и обременение объекта недвижимости:			
	3.1.1.	вид:	Доверительное управление, доверительное управление	
		дата государственной регистрации:	23.10.2018	
		номер государственной регистрации:	64:01:010902:58-64/013/2018-1	
		срок, на который установлено ограничение прав и обременение объекта недвижимости:	с 19.03.2016 по 30.03.2029	
		лицо, в пользу которого установлено ограничение прав и обременение объекта недвижимости:	Обществу с ограниченной ответственностью Управляющая компания "АК БАРС КАПИТАЛ" Д.У. Закрытым паевым инвестиционным рентным фондом "Земельный", ИНН: 1435126880	
		основание государственной регистрации:	Договор о передаче прав и обязанностей по договору доверительного управления паевым инвестиционным фондом от 15.08.2018 №ПФФ/150818; Правила доверительного управления Закрытым паевым инвестиционным рентным фондом "Земельный", зарегистрированные Центральным Банком Российской Федерации 03.03.2016 за № 3121	
4.	Договоры участия в долевом строительстве:		не зарегистрировано	
5.	Заявленные в судебном порядке права требования:		данные отсутствуют	
6.	Сведения о возражении в отношении зарегистрированного права:		данные отсутствуют	
7.	Сведения о наличии решения об изъятии объекта недвижимости для государственных и муниципальных нужд:		данные отсутствуют	
8.	Сведения о невозможности государственной регистрации без личного участия правообладателя или его законного представителя:			
9.	Правопритязания и сведения о наличии поступивших, но не рассмотренных заявлений о проведении государственной регистрации прав (перехода,		данные отсутствуют	

	прекращения права), ограничения права или обременения объекта недвижимости, сделки в отношении объекта недвижимости:	
10.	Сведения об осуществлении государственной регистрации сделки, права, ограничения права без необходимого в силу закона согласия третьего лица, органа:	данные отсутствуют
11.	Сведения о невозможности государственной регистрации перехода, прекращения, ограничения права на земельный участок из земель сельскохозяйственного назначения:	

Государственный регистратор		ФГИС ЕГРН
полное наименование должности	подпись	инициалы, фамилия

М.П.

Раздел 3.2

Выписка из Единого государственного реестра недвижимости об объекте недвижимости

Описание местоположения земельного участка

Земельный участок			
(вид объекта недвижимости)			
Лист № ___ Раздела 3.2	Всего листов раздела 3.2: ___	Всего разделов: ___	Всего листов выписки: ___
17.11.2018 № 99/2018/217317095			
Кадастровый номер:		**64:01:010902:58**	

Сведения о характерных точках границы земельного участка

Система координат: МСК-64, зона 3

Зона №

Номер точки	Координаты		Описание закрепления на местности	Средняя квадратическая погрешность определения координат характерных точек границ земельного участка, м
	X	Y		
1	2	3	4	5
1	361380.64	3253340.57	данные отсутствуют	7.5
2	363519.25	3253364.66	данные отсутствуют	7.5
3	363522.29	3253047.88	данные отсутствуют	7.5
4	364393.01	3253746.85	данные отсутствуют	7.5
5	364386.64	3253645.71	данные отсутствуют	7.5
6	365415.71	3254211.7	данные отсутствуют	7.5
7	365989.18	3254394.81	данные отсутствуют	7.5
8	366110.67	3254960.42	данные отсутствуют	7.5
9	365214.62	3255592.38	данные отсутствуют	7.5
10	364154.36	3255874.31	данные отсутствуют	7.5
11	363322.77	3256505.66	данные отсутствуют	7.5
12	362777.4	3256581.05	данные отсутствуют	7.5
13	362758.5	3256635.35	данные отсутствуют	7.5
14	362571.31	3256634.55	данные отсутствуют	7.5
15	361448.17	3255533.71	данные отсутствуют	7.5

Государственный регистратор		ФГИС ЕГРН
полное наименование должности	подпись	инициалы, фамилия

М.П.

Раздел 3.2

Выписка из Единого государственного реестра недвижимости об объекте недвижимости
Описание местоположения земельного участка

Земельный участок			
(вид объекта недвижимости)			
Лист № ___ Раздела 3.2	Всего листов раздела 3.2 : ___	Всего разделов: ___	Всего листов выписки: ___
17.11.2018 № 99/2018/21731709 5			
Кадастровый номер:		**64:01:010002:58**	

Сведения о характерных точках границы земельного участка
Система координат: МСК-64, зона 3
Зона №

Номер точки	Координаты		Описание закрепления на местности	Средняя квадратическая погрешность определения координат характерных точек границ земельного участка, м
	X	Y		
1	2	3	4	5
16	361590.98	3255038.87	данные отсутствуют	7.5
17	361841.53	3255040.13	данные отсутствуют	7.5
18	361845.33	3253789.87	данные отсутствуют	7.5
19	361416.79	3253623.71	данные отсутствуют	7.5

Государственный регистратор		ФГИС ЕГРН
полное наименование должности	подпись	инициалы, фамилия

М.П.

Раздел 4

Выписка из Единого государственного реестра недвижимости об объекте недвижимости
Сведения о частях земельного участка

Земельный участок			
(вид объекта недвижимости)			
Лист № ___ Раздела 4	Всего листов раздела 4: ___	Всего разделов: ___	Всего листов выписки: ___
17.11.2018 № 99/2018/217317095			
Кадастровый номер:		**64:01:010902:58**	

План (чертеж, схема) части земельного участка		Учетный номер части: 64:01:010902:58/1	
Масштаб 1: данные отсутствуют	Условные обозначения:		

Государственный регистратор		ФГИС ЕГРН
полное наименование должности	подпись	инициалы, фамилия

М.П.

Раздел 4

Выписка из Единого государственного реестра недвижимости об объекте недвижимости
Сведения о частях земельного участка

Земельный участок			
(вид объекта недвижимости)			
Лист № ___ Раздела 4	Всего листов раздела 4: ___	Всего разделов: ___	Всего листов выписки: ___
17.11.2018 № 99/2018/217317095			
Кадастровый номер:		**64:01:010902:58**	

План (чертеж, схема) части земельного участка		Учетный номер части: 64:01:010902:58/2	
Масштаб 1: данные отсутствуют	Условные обозначения:		

Государственный регистратор		ФГИС ЕГРН
полное наименование должности	подпись	инициалы, фамилия

М.П.

Раздел 4

Выписка из Единого государственного реестра недвижимости об объекте недвижимости
Сведения о частях земельного участка

Земельный участок			
(вид объекта недвижимости)			
Лист № ___ Раздела 4	Всего листов раздела 4: ___	Всего разделов: ___	Всего листов выписки: ___
17.11.2018 № 99/2018/21731709 5			
Кадастровый номер:		**64:01:010902:58**	

План (чертеж, схема) части земельного участка		Учетный номер части: **64:01:010902:58/3**	
Масштаб 1: данные отсутствуют	Условные обозначения:		

Государственный регистратор		ФГИС ЕГРН
полное наименование должности	подпись	инициалы, фамилия

М.П.

Раздел 4.2

Выписка из Единого государственного реестра недвижимости об объекте недвижимости
Сведения о частях земельного участка

Земельный участок			
(вид объекта недвижимости)			
Лист № ___ Раздела 4.2	Всего листов раздела 4.2: ___	Всего разделов: ___	Всего листов выписки: ___
17.11.2018 № 99/2018/21731709 5			
Кадастровый номер:		**64:01:010902:58**	

Сведения о характерных точках границы части (частей) земельного участка

Учетный номер части: 1

Система координат: МСК-64, зона 3
Зона №

Номер точки	Координаты, м		Описание закрепления на местности	Средняя квадратическая погрешность определения координат характерных точек границы части земельного участка, м
	X	Y		
1	2	3	4	5
1	361380.64	3253340.57	данные отсутствуют	7.5
8	366110.67	3254960.42	данные отсутствуют	7.5
9	365214.62	3255392.38	данные отсутствуют	7.5
16	361590.98	3255038.87	данные отсутствуют	7.5
19	361416.79	3253623.71	данные отсутствуют	7.5
20	366106.83	3254942.52	данные отсутствуют	данные отсутствуют
21	365173.23	3255410.45	данные отсутствуют	0.5
22	362766.16	3255423.21	данные отсутствуют	данные отсутствуют
23	362766.59	3255468.21	данные отсутствуют	данные отсутствуют
24	365074.72	3255455.97	данные отсутствуют	данные отсутствуют
25	365027.76	3255477.31	данные отсутствуют	данные отсутствуют
26	365132.45	3255429.72	данные отсутствуют	данные отсутствуют
27	362766.34	3255442.93	данные отсутствуют	данные отсутствуют
28	362766.8	3255489.93	данные отсутствуют	данные отсутствуют
29	361650.64	3255039.17	данные отсутствуют	данные отсутствуют
30	361499.36	3255228.05	данные отсутствуют	данные отсутствуют

Государственный регистратор		ФГИС ЕГРН
полное наименование должности	подпись	инициалы, фамилия

М.П.

Раздел 4.2

Выписка из Единого государственного реестра недвижимости об объекте недвижимости
Сведения о частях земельного участка

Земельный участок			
(вид объекта недвижимости)			
Лист № ___ Раздела 4.2	Всего листов раздела 4.2: ___	Всего разделов: ___	Всего листов выписки: ___
17.11.2018 № 99/2018/217317095			
Кадастровый номер:		**64:01:010903:58**	

Номер точки	Координаты, м		Описание закрепления на местности	Средняя квадратическая погрешность определения координат характерных точек границы части земельного участка, м
	X	Y		
1	2	3	4	5
31	361026.45	3255100.54	данные отсутствуют	0.2
32	361512.01	3253342.05	данные отсутствуют	данные отсутствуют
33	361573.24	3253684.37	данные отсутствуют	данные отсутствуют
34	361570.78	3253674.22	данные отсутствуют	0.2
35	361565.13	3253603.89	данные отсутствуют	0.2
36	361551.41	3253526.68	данные отсутствуют	0.2
37	361537.61	3253469.33	данные отсутствуют	данные отсутствуют
38	361526.38	3253383.21	данные отсутствуют	0.2

Государственный регистратор		ФГИС ЕГРН
полное наименование должности	подпись	инициалы, фамилия

М.П.

Выписка из Единого государственного реестра недвижимости об объекте недвижимости
Сведения о частях земельного участка

Земельный участок			
(вид объекта недвижимости)			
Лист № ___ Раздела 4.2	Всего листов раздела 4.2: ___	Всего разделов: ___	Всего листов выписки: ___
17.11.2018 № 99/2018/217317095			
Кадастровый номер:		**64:01:010902:58**	

Сведения о характерных точках границы части (частей) земельного участка

Учетный номер части: 2

Система координат: МСК-64, зона 3
Зона №

Номер точки	Координаты, м		Описание закрепления на местности	Средняя квадратическая погрешность определения координат характерных точек границы части земельного участка, м
	X	Y		
1	2	3	4	5
1	361380.64	3253340.57	данные отсутствуют	7.5
8	366110.67	3254960.42	данные отсутствуют	7.5
9	365214.62	3255392.38	данные отсутствуют	7.5
16	361590.98	3255038.87	данные отсутствуют	7.5
19	361416.79	3253623.71	данные отсутствуют	7.5
20	366106.83	3254942.52	данные отсутствуют	данные отсутствуют
21	365173.23	3255410.45	данные отсутствуют	0.5
22	362766.16	3255423.21	данные отсутствуют	данные отсутствуют
23	362766.59	3255468.21	данные отсутствуют	данные отсутствуют
24	365074.72	3255455.97	данные отсутствуют	данные отсутствуют
25	365027.76	3255477.31	данные отсутствуют	данные отсутствуют
26	365132.45	3255429.72	данные отсутствуют	данные отсутствуют
27	362766.34	3255442.93	данные отсутствуют	данные отсутствуют
28	362766.8	3255489.93	данные отсутствуют	данные отсутствуют
29	361650.64	3255039.17	данные отсутствуют	данные отсутствуют
30	361499.36	3255228.05	данные отсутствуют	данные отсутствуют

Государственный регистратор		ФГИС ЕГРН
полное наименование должности	подпись	инициалы, фамилия

М.П.

Раздел 4.2

Выписка из Единого государственного реестра недвижимости об объекте недвижимости
Сведения о частях земельного участка

Земельный участок			
(вид объекта недвижимости)			
Лист № ___ Раздела 4.2	Всего листов раздела 4.2: ___	Всего разделов: ___	Всего листов выписки: ___
17.11.2018 № 99/2018/217317095			
Кадастровый номер:		**64:01:010902:58**	

Номер точки	Координаты, м		Описание закрепления на местности	Средняя квадратическая погрешность определения координат характерных точек границы части земельного участка, м
	X	Y		
1	2	3	4	5
31	361626.45	3255100.54	данные отсутствуют	0.2
32	361512.01	3253342.05	данные отсутствуют	данные отсутствуют
33	361573.24	3253684.37	данные отсутствуют	данные отсутствуют
34	361570.78	3253674.32	данные отсутствуют	0.2
35	361565.13	3253603.89	данные отсутствуют	0.2
36	361551.41	3253326.68	данные отсутствуют	0.2
37	361537.61	3253469.33	данные отсутствуют	данные отсутствуют
38	361526.38	3253383.21	данные отсутствуют	0.2

Государственный регистратор		ФГИС ЕГРН
полное наименование должности	подпись	инициалы, фамилия

М.П.

Раздел 4.2

Выписка из Единого государственного реестра недвижимости об объекте недвижимости
Сведения о частях земельного участка

Земельный участок			
(вид объекта недвижимости)			
Лист № ___ Раздела 4.2	Всего листов раздела 4.2: ___	Всего разделов: ___	Всего листов выписки: ___
17.11.2018 № 99/2018/217317095			
Кадастровый номер:		**64:01:010902:58**	

Сведения о характерных точках границы части (частей) земельного участка

Учетный номер части: 3

Система координат: МСК-64, зона 3
Зона №

Номер точки	Координаты, м		Описание закрепления на местности	Средняя квадратическая погрешность определения координат характерных точек границы части земельного участка, м
	X	Y		
1	2	3	4	5
1	361380.64	3253340.57	данные отсутствуют	7.5
8	366110.67	3254960.42	данные отсутствуют	7.5
9	365214.62	3255392.38	данные отсутствуют	7.5
16	361590.98	3255038.87	данные отсутствуют	7.5
19	361416.79	3253623.71	данные отсутствуют	7.5
20	366106.83	3254942.52	данные отсутствуют	данные отсутствуют
21	365173.23	3255410.45	данные отсутствуют	0.5
22	362766.16	3255423.21	данные отсутствуют	данные отсутствуют
23	362766.59	3255468.21	данные отсутствуют	данные отсутствуют
24	365074.72	3255455.97	данные отсутствуют	данные отсутствуют
25	365027.76	3255477.31	данные отсутствуют	данные отсутствуют
26	365132.45	3255429.72	данные отсутствуют	данные отсутствуют
27	362766.34	3255442.93	данные отсутствуют	данные отсутствуют
28	362766.8	3255489.93	данные отсутствуют	данные отсутствуют
29	361650.64	3255039.17	данные отсутствуют	данные отсутствуют
30	361499.36	3255228.05	данные отсутствуют	данные отсутствуют

Государственный регистратор		ФГИС ЕГРН
полное наименование должности	подпись	инициалы, фамилия

М.П.

Раздел 4.2

Выписка из Единого государственного реестра недвижимости об объекте недвижимости

Сведения о частях земельного участка

Земельный участок			
(вид объекта недвижимости)			
Лист № ___ Раздела 4.2	Всего листов раздела 4.2: ___	Всего разделов: ___	Всего листов выписки: ___
17.11.2018 № 99/2018/217317095			
Кадастровый номер:		**64:01:010903:58**	

Номер точки	Координаты, м		Описание закрепления на местности	Средняя квадратическая погрешность определения координат характерных точек границы части земельного участка, м
	X	Y		
1	2	3	4	5
31	361026.45	3255100.54	данные отсутствуют	0.2
32	361512.01	3253342.05	данные отсутствуют	данные отсутствуют
33	361573.24	3253684.37	данные отсутствуют	данные отсутствуют
34	361570.78	3253674.22	данные отсутствуют	0.2
35	361565.13	3253603.89	данные отсутствуют	0.2
36	361551.41	3253526.68	данные отсутствуют	0.2
37	361537.61	3253469.33	данные отсутствуют	данные отсутствуют
38	361526.38	3253383.21	данные отсутствуют	0.2

Государственный регистратор		ФГИС ЕГРН
полное наименование должности	подпись	инициалы, фамилия

М.П.

ФГИС ЕГРН

полное наименование органа регистрации прав

Раздел 1

Выписка из Единого государственного реестра недвижимости об объекте недвижимости

Сведения о характеристиках объекта недвижимости

На основании запроса от 15.11.2018 г., поступившего на рассмотрение 16.11.2018 г., сообщаем, что согласно записям Единого государственного реестра недвижимости:

Земельный участок			
(вид объекта недвижимости)			
Лист № ___ Раздела 1	Всего листов раздела 1: ___	Всего разделов: ___	Всего листов выписки: ___
16.11.2018 № 99/2018/217136771			
Кадастровый номер:		**64:01:040101:60**	

Номер кадастрового квартала:	64:01:040101
Дата присвоения кадастрового номера:	16.03.2016
Ранее присвоенный государственный учетный номер:	данные отсутствуют
Адрес:	Саратовская область, р-н Александрово-Гайский, тер Камышловское МО
Площадь:	4290000 +/- 18123кв. м
Кадастровая стоимость, руб.:	782496
Кадастровые номера расположенных в пределах земельного участка объектов недвижимости:	данные отсутствуют
Кадастровые номера объектов недвижимости, из которых образован объект недвижимости:	64:01:000000:5391
Кадастровые номера образованных объектов недвижимости:	данные отсутствуют
Сведения о включении объекта недвижимости в состав предприятия как имущественного комплекса:	

Государственный регистратор		ФГИС ЕГРН
полное наименование должности	подпись	инициалы, фамилия

М.П.

Раздел 1

Выписка из Единого государственного реестра недвижимости об объекте недвижимости

Сведения о характеристиках объекта недвижимости

Земельный участок			
(вид объекта недвижимости)			
Лист № ___ Раздела 1	Всего листов раздела 1: ___	Всего разделов: ___	Всего листов выписки: ___
16.11.2018 № 99/2018/217136771			
Кадастровый номер:		**64:01:040101:60**	

Категория земель:	Земли сельскохозяйственного назначения
Виды разрешенного использования:	для сельскохозяйственного производства
Сведения о кадастровом инженере:	Котегаров Василий Владимирович №64-11-306, 'Александрово-Гайский НПЗД'
Сведения о лесах, водных объектах и об иных природных объектах, расположенных в пределах земельного участка:	данные отсутствуют
Сведения о том, что земельный участок полностью или частично расположен в границах зоны с особыми условиями использования территории или территории объекта культурного наследия	данные отсутствуют
Сведения о том, что земельный участок расположен в границах особой экономической зоны, территории опережающего социально-экономического развития, зоны территориального развития в Российской Федерации, игорной зоны:	данные отсутствуют
Сведения о том, что земельный участок расположен в границах особо охраняемой природной территории, охотничьих угодий, лесничеств, лесопарков:	данные отсутствуют
Сведения о результатах проведения государственного земельного надзора:	данные отсутствуют
Сведения о расположении земельного участка в границах территории, в отношении которой утвержден проект межевания территории:	данные отсутствуют

Государственный регистратор		ФГИС ЕГРН
полное наименование должности	подпись	инициалы, фамилия

М.П.

Раздел 1

Выписка из Единого государственного реестра недвижимости об объекте недвижимости

Сведения о характеристиках объекта недвижимости

Земельный участок			
(вид объекта недвижимости)			
Лист № ___ Раздела 1	Всего листов раздела 1: ___	Всего разделов: ___	Всего листов выписки: ___
16.11.2018 № 99/2018/217136771			
Кадастровый номер:		**64:01:040101:60**	

Условный номер земельного участка:	данные отсутствуют
Сведения о принятии акта и (или) заключении договора, предусматривающих предоставление в соответствии с земельным законодательством исполнительным органом государственной власти или органом местного самоуправления находящегося в государственной или муниципальной собственности земельного участка для строительства наемного дома социального использования или наемного дома коммерческого использования:	данные отсутствуют
Сведения о том, что земельный участок или земельные участки образованы на основании решения об изъятии земельного участка и (или) расположенного на нем объекта недвижимости для государственных или муниципальных нужд:	данные отсутствуют
Сведения о том, что земельный участок образован из земель или земельного участка, государственная собственность на которые не разграничена:	данные отсутствуют
Сведения о наличии земельного спора о несогласовании границ земельных участков:	данные отсутствуют
Статус записи об объекте недвижимости:	Сведения об объекте недвижимости имеют статус "актуальные"
Особые отметки:	Сведения необходимые для заполнения раздела 4 отсутствуют. Сведения необходимые для заполнения раздела 4.1 отсутствуют. Сведения необходимые для заполнения раздела 4.2 отсутствуют.
Получатель выписки:	Сотников Никита Леонидович

Государственный регистратор		ФГИС ЕГРН
полное наименование должности	подпись	инициалы, фамилия

М.П.

Раздел 2

Выписка из Единого государственного реестра недвижимости об объекте недвижимости

Сведения о зарегистрированных правах

Земельный участок				
(вид объекта недвижимости)				
Лист № ___ Раздела 2		Всего листов раздела 2: ___	Всего разделов: ___	Всего листов выписки: ___
16.11.2018 № 99/2018/217136771				
Кадастровый номер:			**64:01:040101:60**	

1.	Правообладатель (правообладатели):		1.1.	Владельцы инвестиционных паев Закрытого паевого инвестиционного рентного фонда "Земельный"
2.	Вид, номер и дата государственной регистрации права:		2.1.	Долевая собственность, № 64-64/013-64/013/027/2016-67/2 от 22.07.2016
3.	Ограничение прав и обременение объекта недвижимости:			
	3.1.1.	вид:		Доверительное управление, доверительное управление
		дата государственной регистрации:		24.10.2018
		номер государственной регистрации:		64:01:040101:60-64/013/2018-1
		срок, на который установлено ограничение прав и обременение объекта недвижимости:		с 19.03.2016 по 30.03.2029
		лицо, в пользу которого установлено ограничение прав и обременение объекта недвижимости:		Обществу с ограниченной ответственностью Управляющая компания "АК БАРС КАПИТАЛ" Д.У. Закрытым паевым инвестиционным рентным фондом "Земельный", ИНН: 1435126880
		основание государственной регистрации:		Договор о передаче прав и обязанностей по договору доверительного управления паевым инвестиционным фондом от 15.08.2018 №ПФФ/150818; Правила доверительного управления Закрытым паевым инвестиционным рентным фондом "Земельный", зарегистрированные Центральным Банком Российской Федерации 03.03.2016 за № 3121
4.	Договоры участия в долевом строительстве:			не зарегистрировано
5.	Заявленные в судебном порядке права требования:			данные отсутствуют
6.	Сведения о возражении в отношении зарегистрированного права:			данные отсутствуют
7.	Сведения о наличии решения об изъятии объекта недвижимости для государственных и муниципальных нужд:			данные отсутствуют
8.	Сведения о невозможности государственной регистрации без личного участия правообладателя или его законного представителя:			
9.	Правопритязания и сведения о наличии поступивших, но не рассмотренных заявлений о проведении государственной регистрации прав (перехода,			данные отсутствуют

Раздел 3

Выписка из Единого государственного реестра недвижимости об объекте недвижимости
Описание местоположения земельного участка

Земельный участок			
(особые отметки)			
Лист № ___ Раздела 3	Всего листов раздела 3: ___	Всего разделов: ___	Всего листов выписки: ___
16.11.2018 № 99/2018/217136771			
Кадастровый номер:		**64:01:040101:60**	

План (чертеж, схема) земельного участка			
Масштаб 1: данные отсутствуют	Условные обозначения:		

Государственный регистратор		ФГИС ЕГРН
полное наименование должности	подпись	инициалы, фамилия

М.П.

Раздел 3.1

Выписка из Единого государственного реестра недвижимости об объекте недвижимости
Описание местоположения земельного участка

Земельный участок			
(особые отметки)			
Лист № ___ Раздела 3.1	Всего листов раздела 3.1: ___	Всего разделов: ___	Всего листов выписки: ___
16.11.2018 № 99/2018/217136771			
Кадастровый номер:		**64:01:040101:60**	

Описание местоположения границ земельного участка

Номер п/п	Номер точки		Дирекционный угол	Горизонтальное проложение, м	Описание закрепления на местности	Кадастровые номера смежных участков	Сведения об адресах правообладателей смежных земельных участков
	начальная	конечная					
1	2	3	4	5	6	7	8
1	1	2	данные отсутствуют	данные отсутствуют	-	данные отсутствуют	данные отсутствуют
2	1	2	данные отсутствуют	данные отсутствуют	-	данные отсутствуют	данные отсутствуют
3	2	3	данные отсутствуют	данные отсутствуют	-	данные отсутствуют	данные отсутствуют
4	2	3	данные отсутствуют	данные отсутствуют	-	данные отсутствуют	данные отсутствуют
5	3	4	данные отсутствуют	данные отсутствуют	-	данные отсутствуют	данные отсутствуют
6	3	4	данные отсутствуют	данные отсутствуют	-	данные отсутствуют	данные отсутствуют
7	4	5	данные отсутствуют	данные отсутствуют	-	данные отсутствуют	данные отсутствуют
8	4	5	данные отсутствуют	данные отсутствуют	-	данные отсутствуют	данные отсутствуют
9	5	6	данные отсутствуют	данные отсутствуют	-	данные отсутствуют	данные отсутствуют
10	5	1	данные отсутствуют	данные отсутствуют	-	данные отсутствуют	данные отсутствуют
11	6	7	данные отсутствуют	данные отсутствуют	-	данные отсутствуют	данные отсутствуют

12	7	8	данные отсутствуют	данные отсутствуют	-	данные отсутствуют	данные отсутствуют
13	8	9	данные отсутствуют	данные отсутствуют	-	данные отсутствуют	данные отсутствуют
14	9	10	данные отсутствуют	данные отсутствуют	-	данные отсутствуют	данные отсутствуют
15	10	11	данные отсутствуют	данные отсутствуют	-	данные отсутствуют	данные отсутствуют

Государственный регистратор		ФГИС ЕГРН
полное наименование должности	подпись	инициалы, фамилия

М.П.

Раздел 3.1

Выписка из Единого государственного реестра недвижимости об объекте недвижимости

Описание местоположения земельного участка

Земельный участок			
(вид объекта недвижимости)			
Лист № ___ Раздела 3.1	Всего листов раздела 3.1: ___	Всего разделов: ___	Всего листов выписки: ___
16.11.2018 № 99/2018/21 7136771			
Кадастровый номер:		**64:01:040101:60**	

Описание местоположения границ земельного участка							
Номер п/п	Номер точки		Дирекционный угол	Горизонтальное проложение, м	Описание закрепления на местности	Кадастровые номера смежных участков	Сведения об адресах правообладателей смежных земельных участков
	начальная	конечная					
1	2	3	4	5	6	7	8
16	11	12	данные отсутствуют	данные отсутствуют	-	данные отсутствуют	данные отсутствуют
17	12	13	данные отсутствуют	данные отсутствуют	-	данные отсутствуют	данные отсутствуют
18	13	14	данные отсутствуют	данные отсутствуют	-	данные отсутствуют	данные отсутствуют
19	14	15	данные отсутствуют	данные отсутствуют	-	данные отсутствуют	данные отсутствуют
20	15	16	данные отсутствуют	данные отсутствуют	-	данные отсутствуют	данные отсутствуют
21	16	17	данные отсутствуют	данные отсутствуют	-	данные отсутствуют	данные отсутствуют
22	17	18	данные отсутствуют	данные отсутствуют	-	данные отсутствуют	данные отсутствуют
23	18	19	данные отсутствуют	данные отсутствуют	-	данные отсутствуют	данные отсутствуют
24	19	20	данные отсутствуют	данные отсутствуют	-	данные отсутствуют	данные отсутствуют
25	20	21	данные отсутствуют	данные отсутствуют	-	данные отсутствуют	данные отсутствуют
26	21	22	данные	данные	-	данные отсутствуют	данные отсутствуют

			отсутствуют	отсутствуют			
27	22	23	данные отсутствуют	данные отсутствуют	-	данные отсутствуют	данные отсутствуют
28	23	24	данные отсутствуют	данные отсутствуют	-	данные отсутствуют	данные отсутствуют
29	24	25	данные отсутствуют	данные отсутствуют	-	данные отсутствуют	данные отсутствуют
30	25	26	данные отсутствуют	данные отсутствуют	-	данные отсутствуют	данные отсутствуют

Государственный регистратор		ФГИС ЕГРН
полное наименование должности	подпись	инициалы, фамилия

М.П.

Раздел 3.1

Выписка из Единого государственного реестра недвижимости об объекте недвижимости

Описание местоположения земельного участка

Земельный участок			
(вид объекта недвижимости)			
Лист № ___ Раздела 3.1	Всего листов раздела 3.1: ___	Всего разделов: ___	Всего листов выписки: ___
16.11.2018 № 99/2018/21 7136771			
Кадастровый номер:		**64:01:040101:60**	

Описание местоположения границ земельного участка							
Номер п/п	Номер точки		Дирекционный угол	Горизонтальное проложение, м	Описание закрепления на местности	Кадастровые номера смежных участков	Сведения об адресах правообладателей смежных земельных участков
	начальная	конечная					
1	2	3	4	5	6	7	8
31	26	27	данные отсутствуют	данные отсутствуют	-	данные отсутствуют	данные отсутствуют
32	27	28	данные отсутствуют	данные отсутствуют	-	данные отсутствуют	данные отсутствуют
33	28	29	данные отсутствуют	данные отсутствуют	-	данные отсутствуют	данные отсутствуют
34	29	30	данные отсутствуют	данные отсутствуют	-	данные отсутствуют	данные отсутствуют
35	30	1	данные отсутствуют	данные отсутствуют	-	данные отсутствуют	данные отсутствуют

Государственный регистратор		ФГИС ЕГРН
полное наименование должности	подпись	инициалы, фамилия

М.П.

Выписка из Единого государственного реестра недвижимости об объекте недвижимости
Описание местоположения земельного участка

Земельный участок			
(особые отметки)			
Лист № ___ Раздела 3.2	Всего листов раздела 3.2: ___	Всего разделов: ___	Всего листов выписки: ___
16.11.2018 № 99/2018/217336771			
Кадастровый номер:		**64:01:040101:60**	

Сведения о характерных точках границы земельного участка
Система координат: МСК-64, зона 3
Зона №

Номер точки	Координаты		Описание закрепления на местности	Средняя квадратическая погрешность определения координат характерных точек границ земельного участка, м
	X	Y		
1	2	3	4	5
1	357892.44	3248168.51	данные отсутствуют	2.5
2	357890.69	3248419.36	данные отсутствуют	2.5
3	354914.66	3250896.67	данные отсутствуют	2.5
4	354860.71	3250858.66	данные отсутствуют	2.5
5	354686.36	3250958.42	данные отсутствуют	2.5
6	354400.38	3250543.12	данные отсутствуют	2.5
7	354408.69	3250289.53	данные отсутствуют	2.5
8	354994.99	3249695.07	данные отсутствуют	2.5
9	354314.85	3249688.09	данные отсутствуют	2.5
10	354201.4	3250045.44	данные отсутствуют	2.5
11	352996.42	3248723.87	данные отсутствуют	2.5
12	353109.56	3248695.39	данные отсутствуют	2.5
13	353647.44	3249532.12	данные отсутствуют	2.5
14	354313.8	3249526.06	данные отсутствуют	2.5
15	354312.66	3249618.4	данные отсутствуют	2.5

Государственный регистратор		ФГИС ЕГРН
полное наименование должности	подпись	инициалы, фамилия

М.П.

Выписка из Единого государственного реестра недвижимости об объекте недвижимости

Описание местоположения земельного участка

Земельный участок			
(вид объекта недвижимости)			
Лист № ___ Раздела 3.2	Всего листов раздела 3.2: ___	Всего разделов: ___	Всего листов выписки: ___
16.11.2018 № 99/2018/217136771			
Кадастровый номер:		**64:01:040101:60**	

Сведения о характерных точках границы земельного участка

Система координат: МСК-64, зона 3
Зона №

Номер точки	Координаты		Описание закрепления на местности	Средняя квадратическая погрешность определения координат характерных точек границ земельного участка, м
	X	Y		
1	2	3	4	5
16	355220.7	3249611.54	данные отсутствуют	2.5
17	355137.7	3248579.53	данные отсутствуют	2.5
18	354129.63	3248583.67	данные отсутствуют	2.5
19	354131.19	3248137.18	данные отсутствуют	2.5
20	354938.3	3248132.54	данные отсутствуют	2.5
21	354985.23	3248221.53	данные отсутствуют	2.5
22	355182.39	3248172.03	данные отсутствуют	2.5
23	355182.25	3246437.51	данные отсутствуют	2.5
24	354984.92	3246516.8	данные отсутствуют	2.5
25	354990.45	3245203.98	данные отсутствуют	2.5
26	355501.47	3245073.04	данные отсутствуют	2.5
27	355497.58	3246225.61	данные отсутствуют	2.5
28	355330.76	3246258.71	данные отсутствуют	2.5
29	355321.41	3247836.07	данные отсутствуют	2.5
30	355420.31	3249594.27	данные отсутствуют	2.5

Государственный регистратор		ФГИС ЕГРН
полное наименование должности	подпись	инициалы, фамилия

М.П.

Раздел 3.2

Выписка из Единого государственного реестра недвижимости об объекте недвижимости

Описание местоположения земельного участка

Земельный участок			
(вид объекта недвижимости)			
Лист № ___ Раздела 3.2	Всего листов раздела 3.2: ___	Всего разделов: ___	Всего листов выписки: ___
16.11.2018 № 99/2018/217136771			
Кадастровый номер:		**64:01:040101:60**	

Сведения о характерных точках границы земельного участка				
Система координат: МСК-64, зона 3 Зона №				
Номер точки	Координаты		Описание закрепления на местности	Средняя квадратическая погрешность определения координат характерных точек границ земельного участка, м
	X	Y		
1	2	3	4	5
31	355258.05	3249022.04	данные отсутствуют	0.3
32	355291.94	3248996.31	данные отсутствуют	0.3
33	355315.27	3249027.85	данные отсутствуют	0.3
34	355296.68	3249043.09	данные отсутствуют	0.3
35	355275.32	3249045.18	данные отсутствуют	0.3

Государственный регистратор		ФГИС ЕГРН
полное наименование должности	подпись	инициалы, фамилия

М.П.

ФГИС ЕГРН

полное наименование органа регистрации прав

Раздел 1

Выписка из Единого государственного реестра недвижимости об объекте недвижимости

Сведения о характеристиках объекта недвижимости

На основании запроса от 15.11.2018 г., поступившего на рассмотрение 16.11.2018 г., сообщаем, что согласно записям Единого государственного реестра недвижимости:

Земельный участок			
(вид объекта недвижимости)			
Лист № ___ Раздела 1	Всего листов раздела 1: ___	Всего разделов: ___	Всего листов выписки: ___
16.11.2018 № 99/2018/217133719			
Кадастровый номер:		**64:01:040401:69**	

Номер кадастрового квартала:	64:01:040401
Дата присвоения кадастрового номера:	07.02.2009
Ранее присвоенный государственный учетный номер:	данные отсутствуют
Адрес:	Саратовская обл, р-н Александрово-Гайский, Каменновское МО, на северо-восток от с.Каменное, по северной границе земель администрации до пруда Солянка
Площадь:	6750000 кв. м
Кадастровая стоимость, руб.:	1215000
Кадастровые номера расположенных в пределах земельного участка объектов недвижимости:	данные отсутствуют
Кадастровые номера объектов недвижимости, из которых образован объект недвижимости:	64:01:040401:5
Кадастровые номера образованных объектов недвижимости:	данные отсутствуют
Сведения о включении объекта недвижимости в состав предприятия как имущественного комплекса:	

Государственный регистратор		ФГИС ЕГРН
полное наименование должности	подпись	инициалы, фамилия

М.П.

Раздел 1

Выписка из Единого государственного реестра недвижимости об объекте недвижимости
Сведения о характеристиках объекта недвижимости

Земельный участок			
(вид объекта недвижимости)			
Лист № ___ Раздела 1	Всего листов раздела 1: ___	Всего разделов: ___	Всего листов выписки: ___
16.11.2018 № 99/2018/217133719			
Кадастровый номер:		**64:01:040401:69**	

Категория земель:	Земли сельскохозяйственного назначения
Виды разрешенного использования:	Для сельскохозяйственного производства
Сведения о кадастровом инженере:	данные отсутствуют
Сведения о лесах, водных объектах и об иных природных объектах, расположенных в пределах земельного участка:	данные отсутствуют
Сведения о том, что земельный участок полностью или частично расположен в границах зоны с особыми условиями использования территории или территории объекта культурного наследия	данные отсутствуют
Сведения о том, что земельный участок расположен в границах особой экономической зоны, территории опережающего социально-экономического развития, зоны территориального развития в Российской Федерации, игорной зоны:	данные отсутствуют
Сведения о том, что земельный участок расположен в границах особо охраняемой природной территории, охотничьих угодий, лесничеств, лесопарков:	данные отсутствуют
Сведения о результатах проведения государственного земельного надзора:	данные отсутствуют
Сведения о расположении земельного участка в границах территории, в отношении которой утвержден проект межевания территории:	данные отсутствуют

Государственный регистратор		ФГИС ЕГРН
полное наименование должности	подпись	инициалы, фамилия

М.П.

Раздел 2

Выписка из Единого государственного реестра недвижимости об объекте недвижимости
Сведения о зарегистрированных правах

Земельный участок			
(вид объекта недвижимости)			
Лист № ___ Раздела 2	Всего листов раздела 2: ___	Всего разделов: ___	Всего листов выписки: ___
16.11.2018 № 99/2018/217133719			
Кадастровый номер:		**64:01:040401:69**	

1.	Правообладатель (правообладатели):		1.1.	Владельцы инвестиционных паев Закрытого паевого инвестиционного рентного фонда "Земельный"
2.	Вид, номер и дата государственной регистрации права:		2.1.	Долевая собственность, № 64-64/013-64/013/027/2016-30/2 от 21.07.2016
3.	Ограничение прав и обременение объекта недвижимости:			
	3.1.1.	вид:		Доверительное управление, доверительное управление
		дата государственной регистрации:		24.10.2018
		номер государственной регистрации:		64:01:040401:69-64/013/2018-1
		срок, на который установлено ограничение прав и обременение объекта недвижимости:		с 19.03.2016 по 30.03.2029
		лицо, в пользу которого установлено ограничение прав и обременение объекта недвижимости:		Обществу с ограниченной ответственностью Управляющая компания "АК БАРС КАПИТАЛ" Д.У. Закрытым паевым инвестиционным рентным фондом "Земельный", ИНН: 1435126880
		основание государственной регистрации:		Договор о передаче прав и обязанностей по договору доверительного управления паевым инвестиционным фондом от 15.08.2018 №ПИФ/150818; Правила доверительного управления Закрытым паевым инвестиционным рентным фондом "Земельный", зарегистрированные Центральным Банком Российской Федерации 03.03.2016 за № 3121
4.	Договоры участия в долевом строительстве:			не зарегистрировано
5.	Заявленные в судебном порядке права требования:			данные отсутствуют
6.	Сведения о возражении в отношении зарегистрированного права:			данные отсутствуют
7.	Сведения о наличии решения об изъятии объекта недвижимости для государственных и муниципальных нужд:			данные отсутствуют
8.	Сведения о невозможности государственной регистрации без личного участия правообладателя или его законного представителя:			
9.	Правопритязания и сведения о наличии поступивших, но не рассмотренных заявлений о проведении государственной регистрации прав (перехода,			данные отсутствуют

	прекращения права), ограничения права или обременения объекта недвижимости, сделки в отношении объекта недвижимости:	
10.	Сведения об осуществлении государственной регистрации сделки, права, ограничения права без необходимого в силу закона согласия третьего лица, органа:	данные отсутствуют
11.	Сведения о невозможности государственной регистрации перехода, прекращения, ограничения права на земельный участок из земель сельскохозяйственного назначения:	

Государственный регистратор		ФГИС ЕГРН
полное наименование должности	подпись	инициалы, фамилия

М.П.

Раздел 3

Выписка из Единого государственного реестра недвижимости об объекте недвижимости

Описание местоположения земельного участка

Земельный участок			
(особые отметки)			
Лист № ___ Раздела 3	Всего листов раздела 3: ___	Всего разделов: ___	Всего листов выписки: ___
16.11.2018 № 99/2018/217133719			
Кадастровый номер:		**64:01:040401:69**	

План (чертеж, схема) земельного участка			
Масштаб 1: данные отсутствуют	Условные обозначения:		

Государственный регистратор		ФГИС ЕГРН
полное наименование должности	подпись	инициалы, фамилия

М.П.

Раздел 3.2

Выписка из Единого государственного реестра недвижимости об объекте недвижимости
Описание местоположения земельного участка

Земельный участок			
(особые отметки)			
Лист № ___ Раздела 3.2	Всего листов раздела 3.2: ___	Всего разделов: ___	Всего листов выписки: ___
16.11.2018 № 99/2018/217133719			
Кадастровый номер:		**64:01:040401:69**	

Сведения о характерных точках границы земельного участка
Система координат: МСК-64, зона 3
Зона №

Номер точки	Координаты		Описание закрепления на местности	Средняя квадратическая погрешность определения координат характерных точек границ земельного участка, м
	X	Y		
1	2	3	4	5
1	355661.04	3253761.52	данные отсутствуют	7.5
2	354435.74	3253612.52	данные отсутствуют	7.5
3	353677.26	3252926.99	данные отсутствуют	7.5
4	355167.71	3252578.3	данные отсутствуют	7.5
5	355653.14	3252072.37	данные отсутствуют	7.5
6	356247.95	3252188.6	данные отсутствуют	7.5
7	358237.5	3253050.05	данные отсутствуют	7.5
8	357773.6	3253840.62	данные отсутствуют	7.5
9	357190.36	3253617.9	данные отсутствуют	7.5
10	357260.86	3254210.76	данные отсутствуют	7.5
11	356831.44	3254271.64	данные отсутствуют	7.5
12	356651.33	3255012.25	данные отсутствуют	7.5
13	356105.8	3255135.81	данные отсутствуют	7.5
14	355480.92	3255729.56	данные отсутствуют	7.5

Государственный регистратор		ФГИС ЕГРН
полное наименование должности	подпись	инициалы, фамилия

М.П.

Раздел 4

Выписка из Единого государственного реестра недвижимости об объекте недвижимости
Сведения о частях земельного участка

Земельный участок			
(особые отметки)			
Лист № ___ Раздела 4	Всего листов раздела 4: ___	Всего разделов: ___	Всего листов выписки: ___
16.11.2018 № 99/2018/217133719			
Кадастровый номер:		**64:01:040401:69**	

План (чертеж, схема) части земельного участка	Учетный номер части: 64:01:040401:69/1

Масштаб 1: данные отсутствуют	Условные обозначения:		

Государственный регистратор		ФГИС ЕГРН
полное наименование должности	подпись	инициалы, фамилия

М.П.

Раздел 4

Выписка из Единого государственного реестра недвижимости об объекте недвижимости
Сведения о частях земельного участка

Земельный участок			
(вид объекта недвижимости)			
Лист № ___ Раздела 4	Всего листов раздела 4: ___	Всего разделов: ___	Всего листов выписки: ___
16.11.2018 № 99/2018/217133719			
Кадастровый номер:		**64:01:040401:69**	

План (чертеж, схема) части земельного участка		Учетный номер части: **64:01:040401:69/2**	
Масштаб 1: данные отсутствуют	Условные обозначения:		

Государственный регистратор		ФГИС ЕГРН
полное наименование должности	подпись	инициалы, фамилия

М.П.

Раздел 4

Выписка из Единого государственного реестра недвижимости об объекте недвижимости
Сведения о частях земельного участка

Земельный участок			
(вид объекта недвижимости)			
Лист № ___ Раздела 4	Всего листов раздела 4: ___	Всего разделов: ___	Всего листов выписки: ___
16.11.2018 № 99/2018/217133719			
Кадастровый номер:		**64:01:040401:69**	

План (чертеж, схема) части земельного участка		Учетный номер части: **64:01:040401:69/4**	
Масштаб 1: данные отсутствуют	Условные обозначения:		

Государственный регистратор		ФГИС ЕГРН
полное наименование должности	подпись	инициалы, фамилия

М.П.

Раздел 4.1

Выписка из Единого государственного реестра недвижимости об объекте недвижимости
Сведения о частях земельного участка

Земельный участок			
(вид объекта недвижимости)			
Лист № ___ Раздела 4.1	Всего листов раздела 4.1: ___	Всего разделов: ___	Всего листов выписки: ___
16.11.2018 № 99/2018/217133719			
Кадастровый номер:		**64:01:040401:69**	

Учетный номер части	Площадь (м²)	Содержание ограничения в использовании или ограничения права на объект недвижимости или обременения объекта недвижимости
1	2	3
1	9790	Ограничения прав на земельный участок, предусмотренные статьями 56, 56.1 Земельного кодекса Российской Федерации, 64.01.2.33, Постановление о порядке установления охранных зон объектов электросетевого хозяйства и особых условий использования земельных участков, расположенных в границах таких зон № 160 от 24.02.2009
2	1909	Ограничения прав на земельный участок, предусмотренные статьями 56, 56.1 Земельного кодекса Российской Федерации, 64.01.2.39, Постановление о порядке установления охранных зон объектов электросетевого хозяйства и особых условий использования земельных участков, расположенных в границах таких зон № 160 от 24.02.2009
3	132747	Ограничения прав на земельный участок, предусмотренные статьями 56, 56.1 Земельного кодекса Российской Федерации, 64.22.2.12, Доверенность № 2Д-1176 от 10.09.2012
4	125730	Ограничения прав на земельный участок, предусмотренные статьями 56, 56.1 Земельного кодекса Российской Федерации, 64.22.2.15, Доверенность № 2Д-1176 от 10.09.2012

Государственный регистратор		ФГИС ЕГРН
полное наименование должности	подпись	инициалы, фамилия

М.П.

Раздел 4.2

Выписка из Единого государственного реестра недвижимости об объекте недвижимости
Сведения о частях земельного участка

Земельный участок			
(вид объекта недвижимости)			
Лист № ___ Раздела 4.2	Всего листов раздела 4.2: ___	Всего разделов: ___	Всего листов выписки: ___
16.11.2018 № 99/2018/217133719			
Кадастровый номер:		**64:01:040401:69**	

Сведения о характерных точках границы части (частей) земельного участка

Учетный номер части: 1

Система координат: МСК-64, зона 3
Зона №

Номер точки	Координаты, м		Описание закрепления на местности	Средняя квадратическая погрешность определения координат характерных точек границы части земельного участка, м
	X	Y		
1	2	3	4	5
1	355661.04	3253761.52	данные отсутствуют	7.5
9	357190.36	3253617.9	данные отсутствуют	7.5
9	357190.36	3253617.9	данные отсутствуют	7.5
15	353711.64	3252958.06	данные отсутствуют	данные отсутствуют
16	354337.5	3252772.53	данные отсутствуют	данные отсутствуют
17	354003.49	3252850.67	данные отсутствуют	данные отсутствуют
18	353694.25	3252942.34	данные отсутствуют	данные отсутствуют
19	354705.34	3252686.47	данные отсутствуют	данные отсутствуют
20	354693.27	3252689.29	данные отсутствуют	данные отсутствуют
21	354704.07	3252691.8	данные отсутствуют	данные отсутствуют
22	354889.12	3252643.47	данные отсутствуют	данные отсутствуют
23	354883.05	3252644.9	данные отсутствуют	данные отсутствуют
24	354854.29	3252682.84	данные отсутствуют	данные отсутствуют
25	354793.78	3252763.53	данные отсутствуют	данные отсутствуют
26	354712.85	3252694.24	данные отсутствуют	данные отсутствуют
27	354708.8	3252685.66	данные отсутствуют	данные отсутствуют

Государственный регистратор		ФГИС ЕГРН
полное наименование должности	подпись	инициалы, фамилия

М.П.

Раздел 4.2

Выписка из Единого государственного реестра недвижимости об объекте недвижимости
Сведения о частях земельного участка

Земельный участок			
(вид объекта недвижимости)			
Лист № ___ Раздела 4.2	Всего листов раздела 4.2: ___	Всего разделов: ___	Всего листов выписки: ___
16.11.2018 № 99/2018/217133719			
Кадастровый номер:		**64:01:040401:69**	

Номер точки	Координаты, м		Описание закрепления на местности	Средняя квадратическая погрешность определения координат характерных точек границы части земельного участка, м
	X	Y		
1	2	3	4	5
28	354704.83	3252686.59	данные отсутствуют	данные отсутствуют
29	354709.62	3252696.77	данные отсутствуют	данные отсутствуют
30	354726.31	3252710.8	данные отсутствуют	данные отсутствуют
31	354792.88	3252768.05	данные отсутствуют	данные отсутствуют
32	354816.95	3252788.17	данные отсутствуют	данные отсутствуют
33	354819.53	3252785.11	данные отсутствуют	данные отсутствуют
34	354796.83	3252766.14	данные отсутствуют	данные отсутствуют
35	354857.37	3252685.39	данные отсутствуют	данные отсутствуют
36	354944.59	3252630.5	данные отсутствуют	данные отсутствуют
37	354938.52	3252631.92	данные отсутствуют	данные отсутствуют
38	354884.16	3252704.87	данные отсутствуют	данные отсутствуют
39	354857.42	3252737.69	данные отсутствуют	данные отсутствуют
40	354877.95	3252747.44	данные отсутствуют	данные отсутствуют
41	354896.93	3252760.74	данные отсутствуют	данные отсутствуют
42	354899.23	3252757.46	данные отсутствуют	данные отсутствуют
43	354886.25	3252744.16	данные отсутствуют	данные отсутствуют
44	354863.7	3252736.31	данные отсутствуют	данные отсутствуют

Государственный регистратор		ФГИС ЕГРН
полное наименование должности	подпись	инициалы, фамилия

М.П.

Раздел 4.2

Выписка из Единого государственного реестра недвижимости об объекте недвижимости

Сведения о частях земельного участка

Земельный участок			
(вид объекта недвижимости)			
Лист № ___ Раздела 4.2	Всего листов раздела 4.2: ___	Всего разделов: ___	Всего листов выписки: ___
16.11.2018 № 99/2018/217133719			
Кадастровый номер:		**64:01:040401:69**	

Номер точки	Координаты, м		Описание закрепления на местности	Средняя квадратическая погрешность определения координат характерных точек границы части земельного участка, м
	X	Y		
1	2	3	4	5
45	354888.25	3252706.19	данные отсутствуют	данные отсутствуют
46	354338.22	3253524.37	данные отсутствуют	данные отсутствуют
47	354397.67	3253578.11	данные отсутствуют	данные отсутствуют
48	355862.38	3253782.95	данные отсутствуют	0.5
49	357136.21	3253608.11	данные отсутствуют	0.5
50	357192.6	3253636.73	данные отсутствуют	данные отсутствуют
51	357450.97	3253717.42	данные отсутствуют	данные отсутствуют
52	357144.02	3253561.61	данные отсутствуют	0.5
53	355862.43	3253737.53	данные отсутствуют	0.5
54	354365.53	3253549.06	данные отсутствуют	данные отсутствуют
55	354427.69	3253605.24	данные отсутствуют	данные отсутствуют
56	354762.56	3253652.26	данные отсутствуют	данные отсутствуют
57	355659.52	3253778.2	данные отсутствуют	данные отсутствуют
58	355862.58	3253806.71	данные отсутствуют	0.5
59	357133.37	3253630.28	данные отсутствуют	0.5
60	357195.83	3253663.87	данные отсутствуют	данные отсутствуют
61	357206.73	3253647.06	данные отсутствуют	данные отсутствуют

Государственный регистратор		ФГИС ЕГРН
полное наименование должности	подпись	инициалы, фамилия

М.П.

Раздел 4.2

Выписка из Единого государственного реестра недвижимости об объекте недвижимости

Сведения о частях земельного участка

Земельный участок			
(вид объекта недвижимости)			
Лист № ___ Раздела 4.2	Всего листов раздела 4.2: ___	Всего разделов: ___	Всего листов выписки: ___
16.11.2018 № 99/2018/217133719			
Кадастровый номер:		**64:01:040401:69**	

Номер точки	Координаты, м		Описание закрепления на местности	Средняя квадратическая погрешность определения координат характерных точек границы части земельного участка, м
	X	Y		
1	2	3	4	5
62	357141.5	3253583.72	данные отсутствуют	0.5
63	355862.66	3253759.27	данные отсутствуют	0.5

Государственный регистратор		ФГИС ЕГРН
полное наименование должности	подпись	инициалы, фамилия

М.П.

Выписка из Единого государственного реестра недвижимости об объекте недвижимости
Сведения о частях земельного участка

Земельный участок			
(вид объекта недвижимости)			
Лист № ___ Раздела 4.2	Всего листов раздела 4.2: ___	Всего разделов: ___	Всего листов выписки: ___
16.11.2018 № 99/2018/217133719			
Кадастровый номер:		**64:01:040401:69**	

Сведения о характерных точках границы части (частей) земельного участка

Учетный номер части: 2

Система координат: МСК-64, зона 3
Зона №

Номер точки	Координаты, м		Описание закрепления на местности	Средняя квадратическая погрешность определения координат характерных точек границы части земельного участка, м
	X	Y		
1	2	3	4	5
1	355661.04	3253761.52	данные отсутствуют	7.5
9	357190.36	3253617.9	данные отсутствуют	7.5
9	357190.36	3253617.9	данные отсутствуют	7.5
15	353711.64	3252958.06	данные отсутствуют	данные отсутствуют
16	354337.5	3252772.53	данные отсутствуют	данные отсутствуют
17	354003.49	3252850.67	данные отсутствуют	данные отсутствуют
18	353694.25	3252942.34	данные отсутствуют	данные отсутствуют
19	354705.34	3252686.47	данные отсутствуют	данные отсутствуют
20	354693.27	3252689.29	данные отсутствуют	данные отсутствуют
21	354704.07	3252691.8	данные отсутствуют	данные отсутствуют
22	354889.12	3252643.47	данные отсутствуют	данные отсутствуют
23	354883.05	3252644.9	данные отсутствуют	данные отсутствуют
24	354854.39	3252682.84	данные отсутствуют	данные отсутствуют
25	354793.78	3252763.53	данные отсутствуют	данные отсутствуют
26	354712.85	3252894.24	данные отсутствуют	данные отсутствуют
27	354708.8	3252685.66	данные отсутствуют	данные отсутствуют

Государственный регистратор		ФГИС ЕГРН
полное наименование должности	подпись	инициалы, фамилия

М.П.

Раздел 4.2

Выписка из Единого государственного реестра недвижимости об объекте недвижимости

Сведения о частях земельного участка

Земельный участок			
(вид объекта недвижимости)			
Лист № ___ Раздела 4.2	Всего листов раздела 4.2: ___	Всего разделов: ___	Всего листов выписки: ___
16.11.2018 № 99/2018/217133719			
Кадастровый номер:		**64:01:040401:69**	

Номер точки	Координаты, м		Описание закрепления на местности	Средняя квадратическая погрешность определения координат характерных точек границы части земельного участка, м
	X	Y		
1	2	3	4	5
28	354704.83	3252686.59	данные отсутствуют	данные отсутствуют
29	354709.62	3252696.77	данные отсутствуют	данные отсутствуют
30	354726.31	3252710.8	данные отсутствуют	данные отсутствуют
31	354792.88	3252768.05	данные отсутствуют	данные отсутствуют
32	354816.95	3252788.17	данные отсутствуют	данные отсутствуют
33	354819.53	3252785.11	данные отсутствуют	данные отсутствуют
34	354796.83	3252766.14	данные отсутствуют	данные отсутствуют
35	354857.37	3252685.39	данные отсутствуют	данные отсутствуют
36	354944.59	3252630.5	данные отсутствуют	данные отсутствуют
37	354938.52	3252631.92	данные отсутствуют	данные отсутствуют
38	354864.16	3252704.87	данные отсутствуют	данные отсутствуют
39	354857.42	3252737.69	данные отсутствуют	данные отсутствуют
40	354877.95	3252747.44	данные отсутствуют	данные отсутствуют
41	354896.93	3252760.74	данные отсутствуют	данные отсутствуют
42	354899.23	3252757.46	данные отсутствуют	данные отсутствуют
43	354886.25	3252744.16	данные отсутствуют	данные отсутствуют
44	354863.7	3252736.31	данные отсутствуют	данные отсутствуют

Государственный регистратор		ФГИС ЕГРН
полное наименование должности	подпись	инициалы, фамилия

М.П.

Раздел 4.2

Выписка из Единого государственного реестра недвижимости об объекте недвижимости

Сведения о частях земельного участка

Земельный участок			
(вид объекта недвижимости)			
Лист № ___ Раздела 4.2	Всего листов раздела 4.2: ___	Всего разделов: ___	Всего листов выписки: ___
16.11.2018 № 99/2018/217133719			
Кадастровый номер:		**64:01:040401:69**	

Номер точки	Координаты, м		Описание закрепления на местности	Средняя квадратическая погрешность определения координат характерных точек границы части земельного участка, м
	X	Y		
1	2	3	4	5
45	354888.25	3252706.19	данные отсутствуют	данные отсутствуют
46	354338.22	3253524.37	данные отсутствуют	данные отсутствуют
47	354397.67	3253578.11	данные отсутствуют	данные отсутствуют
48	355862.38	3253782.95	данные отсутствуют	0.5
49	357136.21	3253608.11	данные отсутствуют	0.5
50	357192.6	3253636.73	данные отсутствуют	данные отсутствуют
51	357450.97	3253717.42	данные отсутствуют	данные отсутствуют
52	357144.02	3253561.61	данные отсутствуют	0.5
53	355862.43	3253737.53	данные отсутствуют	0.5
54	354365.53	3253549.06	данные отсутствуют	данные отсутствуют
55	354427.69	3253605.24	данные отсутствуют	данные отсутствуют
56	354762.56	3253652.26	данные отсутствуют	данные отсутствуют
57	355659.52	3253778.2	данные отсутствуют	данные отсутствуют
58	355862.58	3253806.71	данные отсутствуют	0.5
59	357133.37	3253633.28	данные отсутствуют	0.5
60	357195.83	3253663.87	данные отсутствуют	данные отсутствуют
61	357206.73	3253647.06	данные отсутствуют	данные отсутствуют

Государственный регистратор		ФГИС ЕГРН
полное наименование должности	подпись	инициалы, фамилия

М.П.

Раздел 4.2

Выписка из Единого государственного реестра недвижимости об объекте недвижимости
Сведения о частях земельного участка

Земельный участок			
(вид объекта недвижимости)			
Лист № ___ Раздела 4.2	Всего листов раздела 4.2: ___	Всего разделов: ___	Всего листов выписки: ___
16.11.2018 № 99/2018/217133719			
Кадастровый номер:		**64:01:040401:69**	

Номер точки	Координаты, м		Описание закрепления на местности	Средняя квадратическая погрешность определения координат характерных точек границы части земельного участка, м
	X	Y		
1	2	3	4	5
62	357141.5	3253583.72	данные отсутствуют	0.5
63	355862.66	3253759.27	данные отсутствуют	0.5

Государственный регистратор		ФГИС ЕГРН
полное наименование должности	подпись	инициалы, фамилия

М.П.

Раздел 4.2

Выписка из Единого государственного реестра недвижимости об объекте недвижимости
Сведения о частях земельного участка

Земельный участок			
(вид объекта недвижимости)			
Лист № ___ Раздела 4.2	Всего листов раздела 4.2: ___	Всего разделов: ___	Всего листов выписки: ___
16.11.2018 № 99/2018/217133719			
Кадастровый номер:		**64:01:040401:69**	

Сведения о характерных точках границы части (частей) земельного участка

Учетный номер части: 3

Система координат: МСК-64, зона 3
Зона №

Номер точки	Координаты, м		Описание закрепления на местности	Средняя квадратическая погрешность определения координат характерных точек границы части земельного участка, м
	X	Y		
1	2	3	4	5
1	355661.04	3253761.52	данные отсутствуют	7.5
9	357190.36	3253617.9	данные отсутствуют	7.5
9	357190.36	3253617.9	данные отсутствуют	7.5
15	353711.64	3252958.06	данные отсутствуют	данные отсутствуют
16	354337.5	3252772.53	данные отсутствуют	данные отсутствуют
17	354003.49	3252850.67	данные отсутствуют	данные отсутствуют
18	353694.25	3252942.34	данные отсутствуют	данные отсутствуют
19	354705.34	3252686.47	данные отсутствуют	данные отсутствуют
20	354693.27	3252689.29	данные отсутствуют	данные отсутствуют
21	354704.07	3252691.8	данные отсутствуют	данные отсутствуют
22	354889.12	3252643.47	данные отсутствуют	данные отсутствуют
23	354883.05	3252644.9	данные отсутствуют	данные отсутствуют
24	354854.29	3252682.84	данные отсутствуют	данные отсутствуют
25	354793.78	3252763.53	данные отсутствуют	данные отсутствуют
26	354712.85	3252694.24	данные отсутствуют	данные отсутствуют
27	354708.8	3252685.66	данные отсутствуют	данные отсутствуют

Государственный регистратор		ФГИС ЕГРН
полное наименование должности	подпись	инициалы, фамилия

М.П.

Раздел 4.2

Выписка из Единого государственного реестра недвижимости об объекте недвижимости
Сведения о частях земельного участка

Земельный участок			
(вид объекта недвижимости)			
Лист № ___ Раздела 4.2	Всего листов раздела 4.2: ___	Всего разделов: ___	Всего листов выписки: ___
16.11.2018 № 99/2018/217133719			
Кадастровый номер:		**64:01:040401:69**	

Номер точки	Координаты, м		Описание закрепления на местности	Средняя квадратическая погрешность определения координат характерных точек границы части земельного участка, м
	X	Y		
1	2	3	4	5
28	354704.83	3252686.59	данные отсутствуют	данные отсутствуют
29	354709.62	3252696.77	данные отсутствуют	данные отсутствуют
30	354726.31	3252710.8	данные отсутствуют	данные отсутствуют
31	354792.88	3252768.05	данные отсутствуют	данные отсутствуют
32	354816.95	3252788.17	данные отсутствуют	данные отсутствуют
33	354819.53	3252785.11	данные отсутствуют	данные отсутствуют
34	354796.83	3252766.14	данные отсутствуют	данные отсутствуют
35	354857.37	3252685.39	данные отсутствуют	данные отсутствуют
36	354944.59	3252630.5	данные отсутствуют	данные отсутствуют
37	354938.52	3252631.92	данные отсутствуют	данные отсутствуют
38	354884.16	3252704.87	данные отсутствуют	данные отсутствуют
39	354857.42	3252737.69	данные отсутствуют	данные отсутствуют
40	354877.95	3252747.44	данные отсутствуют	данные отсутствуют
41	354896.93	3252760.74	данные отсутствуют	данные отсутствуют
42	354899.23	3252757.46	данные отсутствуют	данные отсутствуют
43	354886.25	3252744.16	данные отсутствуют	данные отсутствуют
44	354863.7	3252736.31	данные отсутствуют	данные отсутствуют

Государственный регистратор		ФГИС ЕГРН
полное наименование должности	подпись	инициалы, фамилия

М.П.

Раздел 4.2

Выписка из Единого государственного реестра недвижимости об объекте недвижимости

Сведения о частях земельного участка

Земельный участок			
(вид объекта недвижимости)			
Лист № ___ Раздела 4.2	Всего листов раздела 4.2: ___	Всего разделов: ___	Всего листов выписки: ___
16.11.2018 № 99/2018/217133719			
Кадастровый номер:		**64:01:040401:69**	

Номер точки	Координаты, м		Описание закрепления на местности	Средняя квадратическая погрешность определения координат характерных точек границы части земельного участка, м
	X	Y		
1	2	3	4	5
45	354888.25	3252706.19	данные отсутствуют	данные отсутствуют
46	354338.22	3253524.37	данные отсутствуют	данные отсутствуют
47	354397.67	3253578.11	данные отсутствуют	данные отсутствуют
48	355862.38	3253782.95	данные отсутствуют	0.5
49	357136.21	3253608.11	данные отсутствуют	0.5
50	357192.6	3253636.73	данные отсутствуют	данные отсутствуют
51	357450.97	3253717.42	данные отсутствуют	данные отсутствуют
52	357144.02	3253561.61	данные отсутствуют	0.5
53	355862.43	3253737.53	данные отсутствуют	0.5
54	354365.53	3253549.06	данные отсутствуют	данные отсутствуют
55	354427.69	3253605.24	данные отсутствуют	данные отсутствуют
56	354762.56	3253652.26	данные отсутствуют	данные отсутствуют
57	355659.52	3253778.2	данные отсутствуют	данные отсутствуют
58	355862.58	3253806.71	данные отсутствуют	0.5
59	357133.37	3253630.28	данные отсутствуют	0.5
60	357195.83	3253663.87	данные отсутствуют	данные отсутствуют
61	357206.73	3253647.06	данные отсутствуют	данные отсутствуют

Государственный регистратор		ФГИС ЕГРН
полное наименование должности	подпись	инициалы, фамилия

М.П.

Раздел 4.2

Выписка из Единого государственного реестра недвижимости об объекте недвижимости

Сведения о частях земельного участка

Земельный участок			
(вид объекта недвижимости)			
Лист № ___ Раздела 4.2	Всего листов раздела 4.2: ___	Всего разделов: ___	Всего листов выписки: ___
16.11.2018 № 99/2018/217133719			
Кадастровый номер:		**64:01:040401:69**	

Номер точки	Координаты, м		Описание закрепления на местности	Средняя квадратическая погрешность определения координат характерных точек границы части земельного участка, м
	X	Y		
1	2	3	4	5
62	357141.5	3253583.72	данные отсутствуют	0.5
63	355862.66	3253759.27	данные отсутствуют	0.5

Государственный регистратор		ФГИС ЕГРН
полное наименование должности	подпись	инициалы, фамилия

М.П.

Выписка из Единого государственного реестра недвижимости об объекте недвижимости
Сведения о частях земельного участка

Земельный участок			
(вид объекта недвижимости)			
Лист № ___ Раздела 4.2	Всего листов раздела 4.2: ___	Всего разделов: ___	Всего листов выписки: ___
16.11.2018 № 99/2018/217133719			
Кадастровый номер:		**64:01:040401:69**	

Сведения о характерных точках границы части (частей) земельного участка

Учетный номер части: 4

Система координат: МСК-64, зона 3
Зона №

Номер точки	Координаты, м		Описание закрепления на местности	Средняя квадратическая погрешность определения координат характерных точек границы части земельного участка, м
	X	Y		
1	2	3	4	5
1	355661.04	3253761.52	данные отсутствуют	7.5
9	357190.36	3253617.9	данные отсутствуют	7.5
9	357190.36	3253617.9	данные отсутствуют	7.5
15	353711.64	3252958.06	данные отсутствуют	данные отсутствуют
16	354337.5	3252772.53	данные отсутствуют	данные отсутствуют
17	354003.49	3252850.67	данные отсутствуют	данные отсутствуют
18	353694.25	3252942.34	данные отсутствуют	данные отсутствуют
19	354705.34	3252686.47	данные отсутствуют	данные отсутствуют
20	354693.27	3252689.29	данные отсутствуют	данные отсутствуют
21	354704.07	3252691.8	данные отсутствуют	данные отсутствуют
22	354889.12	3252643.47	данные отсутствуют	данные отсутствуют
23	354883.05	3252644.9	данные отсутствуют	данные отсутствуют
24	354854.39	3252682.84	данные отсутствуют	данные отсутствуют
25	354793.78	3252763.53	данные отсутствуют	данные отсутствуют
26	354712.85	3252694.24	данные отсутствуют	данные отсутствуют
27	354708.8	3252685.66	данные отсутствуют	данные отсутствуют

Государственный регистратор		ФГИС ЕГРН
полное наименование должности	подпись	инициалы, фамилия

М.П.

Раздел 4.2

Выписка из Единого государственного реестра недвижимости об объекте недвижимости

Сведения о частях земельного участка

Земельный участок			
(вид объекта недвижимости)			
Лист № ___ Раздела 4.2	Всего листов раздела 4.2: ___	Всего разделов: ___	Всего листов выписки: ___
16.11.2018 № 99/2018/217133719			
Кадастровый номер:		**64:01:040401:69**	

Номер точки	Координаты, м		Описание закрепления на местности	Средняя квадратическая погрешность определения координат характерных точек границы части земельного участка, м
	X	Y		
1	2	3	4	5
28	354704.83	3252686.59	данные отсутствуют	данные отсутствуют
29	354709.62	3252696.77	данные отсутствуют	данные отсутствуют
30	354726.31	3252710.8	данные отсутствуют	данные отсутствуют
31	354792.88	3252768.05	данные отсутствуют	данные отсутствуют
32	354816.95	3252788.17	данные отсутствуют	данные отсутствуют
33	354819.53	3252785.11	данные отсутствуют	данные отсутствуют
34	354796.83	3252766.14	данные отсутствуют	данные отсутствуют
35	354857.37	3252685.39	данные отсутствуют	данные отсутствуют
36	354944.59	3252630.5	данные отсутствуют	данные отсутствуют
37	354938.52	3252631.92	данные отсутствуют	данные отсутствуют
38	354864.16	3252704.87	данные отсутствуют	данные отсутствуют
39	354857.42	3252737.69	данные отсутствуют	данные отсутствуют
40	354877.95	3252747.44	данные отсутствуют	данные отсутствуют
41	354896.93	3252760.74	данные отсутствуют	данные отсутствуют
42	354899.23	3252757.46	данные отсутствуют	данные отсутствуют
43	354886.25	3252744.16	данные отсутствуют	данные отсутствуют
44	354863.7	3252736.31	данные отсутствуют	данные отсутствуют

Государственный регистратор		ФГИС ЕГРН
полное наименование должности	подпись	инициалы, фамилия

М.П.

Раздел 4.2

Выписка из Единого государственного реестра недвижимости об объекте недвижимости

Сведения о частях земельного участка

Земельный участок			
(вид объекта недвижимости)			
Лист № ___ Раздела 4.2	Всего листов раздела 4.2: ___	Всего разделов: ___	Всего листов выписки: ___
16.11.2018 № 99/2018/217133719			
Кадастровый номер:		**64:01:040401:69**	

Номер точки	Координаты, м		Описание закрепления на местности	Средняя квадратическая погрешность определения координат характерных точек границы части земельного участка, м
	X	Y		
1	2	3	4	5
45	354888.25	3252706.19	данные отсутствуют	данные отсутствуют
46	354338.22	3253524.37	данные отсутствуют	данные отсутствуют
47	354397.67	3253578.11	данные отсутствуют	данные отсутствуют
48	355862.38	3253782.95	данные отсутствуют	0.5
49	357136.21	3253608.11	данные отсутствуют	0.5
50	357192.6	3253636.73	данные отсутствуют	данные отсутствуют
51	357450.97	3253717.42	данные отсутствуют	данные отсутствуют
52	357144.02	3253561.61	данные отсутствуют	0.5
53	355862.43	3253737.53	данные отсутствуют	0.5
54	354365.53	3253549.06	данные отсутствуют	данные отсутствуют
55	354427.69	3253605.24	данные отсутствуют	данные отсутствуют
56	354762.56	3253652.26	данные отсутствуют	данные отсутствуют
57	355659.52	3253778.2	данные отсутствуют	данные отсутствуют
58	355862.58	3253806.71	данные отсутствуют	0.5
59	357133.37	3253630.28	данные отсутствуют	0.5
60	357195.83	3253603.87	данные отсутствуют	данные отсутствуют
61	357206.73	3253647.06	данные отсутствуют	данные отсутствуют

Государственный регистратор		ФГИС ЕГРН
полное наименование должности	подпись	инициалы, фамилия

М.П.

Раздел 4.2

Выписка из Единого государственного реестра недвижимости об объекте недвижимости

Сведения о частях земельного участка

Земельный участок			
(вид объекта недвижимости)			
Лист № ___ Раздела 4.2	Всего листов раздела 4.2: ___	Всего разделов: ___	Всего листов выписки: ___
16.11.2018 № 99/2018/217133719			
Кадастровый номер:		**64:01:040401:69**	

Номер точки	Координаты, м		Описание закрепления на местности	Средняя квадратическая погрешность определения координат характерных точек границы части земельного участка, м
	X	Y		
1	2	3	4	5
62	357141.5	3253583.72	данные отсутствуют	0.5
63	355862.66	3253759.27	данные отсутствуют	0.5

Государственный регистратор		ФГИС ЕГРН
полное наименование должности	подпись	инициалы, фамилия

М.П.

ФГИС ЕГРН

полное наименование органа регистрации прав

Раздел 1

Выписка из Единого государственного реестра недвижимости об объекте недвижимости

Сведения о характеристиках объекта недвижимости

На основании запроса от 15.11.2018 г., поступившего на рассмотрение 16.11.2018 г., сообщаем, что согласно записям Единого государственного реестра недвижимости:

Земельный участок			
(вид объекта недвижимости)			
Лист № ___ Раздела 1	Всего листов раздела 1: ___	Всего разделов: ___	Всего листов выписки: ___
16.11.2018 № 99/2018/217137163			
Кадастровый номер:		**64:01:050502:92**	

Номер кадастрового квартала:	64:01:050502
Дата присвоения кадастрового номера:	23.01.2009
Ранее присвоенный государственный учетный номер:	данные отсутствуют
Адрес:	Саратовская обл, р-н Александрово-Гайский, тер Приузенское МО, на расстоянии 3 км западнее т.Журавлиха
Площадь:	1440000 кв. м
Кадастровая стоимость, руб.:	259200
Кадастровые номера расположенных в пределах земельного участка объектов недвижимости:	данные отсутствуют
Кадастровые номера объектов недвижимости, из которых образован объект недвижимости:	64:01:000000:16
Кадастровые номера образованных объектов недвижимости:	данные отсутствуют
Сведения о включении объекта недвижимости в состав предприятия как имущественного комплекса:	

Государственный регистратор		ФГИС ЕГРН
полное наименование должности	подпись	инициалы, фамилия

М.П.

Раздел 1

Выписка из Единого государственного реестра недвижимости об объекте недвижимости

Сведения о характеристиках объекта недвижимости

Земельный участок			
(вид объекта недвижимости)			
Лист № ___ Раздела 1	Всего листов раздела 1: ___	Всего разделов: ___	Всего листов выписки: ___
16.11.2018 № 99/2018/217137163			
Кадастровый номер:		**64:01:050502:92**	

Категория земель:	Земли сельскохозяйственного назначения
Виды разрешенного использования:	Для сельскохозяйственного производства
Сведения о кадастровом инженере:	данные отсутствуют
Сведения о лесах, водных объектах и об иных природных объектах, расположенных в пределах земельного участка:	данные отсутствуют
Сведения о том, что земельный участок полностью или частично расположен в границах зоны с особыми условиями использования территории или территории объекта культурного наследия	данные отсутствуют
Сведения о том, что земельный участок расположен в границах особой экономической зоны, территории опережающего социально-экономического развития, зоны территориального развития в Российской Федерации, игорной зоны:	данные отсутствуют
Сведения о том, что земельный участок расположен в границах особо охраняемой природной территории, охотничьих угодий, лесничеств, лесопарков:	данные отсутствуют
Сведения о результатах проведения государственного земельного надзора:	данные отсутствуют
Сведения о расположении земельного участка в границах территории, в отношении которой утвержден проект межевания территории:	данные отсутствуют

Государственный регистратор		ФГИС ЕГРН
полное наименование должности	подпись	инициалы, фамилия

М.П.

Раздел 1

Выписка из Единого государственного реестра недвижимости об объекте недвижимости

Сведения о характеристиках объекта недвижимости

Земельный участок			
(вид объекта недвижимости)			
Лист № ___ Раздела 1	Всего листов раздела 1: ___	Всего разделов: ___	Всего листов выписки: ___
16.11.2018 № 99/2018/217137163			
Кадастровый номер:		**64:01:050502:92**	

Условный номер земельного участка:	данные отсутствуют
Сведения о принятии акта и (или) заключении договора, предусматривающих предоставление в соответствии с земельным законодательством исполнительным органом государственной власти или органом местного самоуправления находящегося в государственной или муниципальной собственности земельного участка для строительства наемного дома социального использования или наемного дома коммерческого использования:	данные отсутствуют
Сведения о том, что земельный участок или земельные участки образованы на основании решения об изъятии земельного участка и (или) расположенного на нем объекта недвижимости для государственных или муниципальных нужд:	данные отсутствуют
Сведения о том, что земельный участок образован из земель или земельного участка, государственная собственность на которые не разграничена:	данные отсутствуют
Сведения о наличии земельного спора о местоположении границ земельных участков:	данные отсутствуют
Статус записи об объекте недвижимости:	Сведения об объекте недвижимости имеют статус "актуальные"
Особые отметки:	Сведения необходимые для заполнения разделов 3.1 отсутствуют. Сведения необходимые для заполнения раздела 4 отсутствуют. Сведения необходимые для заполнения разделов 4.1 отсутствуют. Сведения необходимые для заполнения разделов 4.2 отсутствуют.
Получатель выписки:	Ситдиков Никита Леонидович

Государственный регистратор		ФГИС ЕГРН
полное наименование должности	подпись	инициалы, фамилия

М.П.

Выписка из Единого государственного реестра недвижимости об объекте недвижимости
Сведения о зарегистрированных правах

Земельный участок			
(вид объекта недвижимости)			
Лист № ___ Раздела 2	Всего листов раздела 2: ___	Всего разделов: ___	Всего листов выписки: ___
16.11.2018 № 99/2018/217137163			
Кадастровый номер:		**64:01:050502:92**	

1.	Правообладатель (правообладатели):		1.1.	Владельцы инвестиционных паев Закрытого паевого инвестиционного рентного фонда "Земельный"
2.	Вид, номер и дата государственной регистрации права:		2.1.	Долевая собственность, № 64-64/013-64/013/032/2016-114/2 от 19.10.2016
3.	Ограничение прав и обременение объекта недвижимости:			
	3.1.1.	вид:		Доверительное управление, доверительное управление
		дата государственной регистрации:		25.10.2018
		номер государственной регистрации:		64:01:050502:92-64/013/2018-1
		срок, на который установлено ограничение прав и обременение объекта недвижимости:		с 19.03.2016 по 30.03.2029
		лицо, в пользу которого установлено ограничение прав и обременение объекта недвижимости:		Обществу с ограниченной ответственностью Управляющая компания "АК БАРС КАПИТАЛ" Д.У. Закрытым паевым инвестиционным рентным фондом "Земельный", ИНН: 1435126880
		основание государственной регистрации:		Договор о передаче прав и обязанностей по договору доверительного управления паевым инвестиционным фондом от 15.08.2018 №ПФФ/150818; Правила доверительного управления Закрытым паевым инвестиционным рентным фондом "Земельный", зарегистрированные Центральным Банком Российской Федерации 03.03.2016 за № 3121
4.	Договоры участия в долевом строительстве:			не зарегистрировано
5.	Заявленные в судебном порядке права требования:			данные отсутствуют
6.	Сведения о возражении в отношении зарегистрированного права:			данные отсутствуют
7.	Сведения о наличии решения об изъятии объекта недвижимости для государственных и муниципальных нужд:			данные отсутствуют
8.	Сведения о невозможности государственной регистрации без личного участия правообладателя или его законного представителя:			
9.	Правопритязания и сведения о наличии поступивших, но не рассмотренных заявлений о проведении государственной регистрации права (перехода, прекращения права), ограничения права или обременения объекта недвижимости, сделки в отношении объекта недвижимости:			данные отсутствуют
10.	Сведения об осуществлении государственной регистрации сделки, права, ограничения права без необходимого в силу закона согласия третьего лица, органа:			данные отсутствуют
11.	Сведения о невозможности государственной регистрации перехода, прекращения, ограничения права на земельный участок из земель сельскохозяйственного назначения:			

Государственный регистратор		ФГИС ЕГРН
полное наименование должности	подпись	инициалы, фамилия

М.П.

Раздел 3

Выписка из Единого государственного реестра недвижимости об объекте недвижимости
Описание местоположения земельного участка

Земельный участок			
(особые отметки)			
Лист № ___ Раздела 3	Всего листов раздела 3: ___	Всего разделов: ___	Всего листов выписки: ___
16.11.2018 № 99/2018/217137163			
Кадастровый номер:		**64:01:050502:92**	

План (чертеж, схема) земельного участка			
Масштаб 1: данные отсутствуют	Условные обозначения:		

Государственный регистратор		ФГИС ЕГРН
полное наименование должности	подпись	инициалы, фамилия

М.П.

Раздел 3.2

Выписка из Единого государственного реестра недвижимости об объекте недвижимости
Описание местоположения земельного участка

Земельный участок			
(особые отметки)			
Лист № ___ Раздела 3.2	Всего листов раздела 3.2: ___	Всего разделов: ___	Всего листов выписки: ___
16.11.2018 № 99/2018/217137163			
Кадастровый номер:		**64:01:050502:92**	

Сведения о характерных точках границы земельного участка
Система координат: МСК-64, зона 3
Зона №

Номер точки	Координаты		Описание закрепления на местности	Средняя квадратическая погрешность определения координат характерных точек границ земельного участка, м
	X	Y		
1	2	3	4	5
1	345640.11	3276030.66	данные отсутствуют	данные отсутствуют
2	346345.3	3276010.17	данные отсутствуют	данные отсутствуют
3	346322.96	3277984.55	данные отсутствуют	данные отсутствуют
4	345426.59	3277985.05	данные отсутствуют	данные отсутствуют
5	345425.36	3277529.72	данные отсутствуют	данные отсутствуют
6	345664.65	3276865.22	данные отсутствуют	данные отсутствуют

Государственный регистратор		ФГИС ЕГРН
полное наименование должности	подпись	инициалы, фамилия

М.П.

ФГИС ЕГРН

полное наименование органа регистрации прав

Раздел 1

Выписка из Единого государственного реестра недвижимости об объекте недвижимости

Сведения о характеристиках объекта недвижимости

На основании запроса от 15.11.2018 г., поступившего на рассмотрение 16.11.2018 г., сообщаем, что согласно записям Единого государственного реестра недвижимости:

Земельный участок			
(вид объекта недвижимости)			
Лист № ___ Раздела 1	Всего листов раздела 1: ___	Всего разделов: ___	Всего листов выписки: ___
16.11.2018 № 99/2018/217137364			
Кадастровый номер:		**64:01:010801:97**	

Номер кадастрового квартала:	64:01:010801
Дата присвоения кадастрового номера:	21.08.2009
Ранее присвоенный государственный учетный номер:	данные отсутствуют
Адрес:	Саратовская обл, р-н Александрово-Гайский, тер Новоспасновское МО, на расстоянии 9 км северо-восточнее села Лунев Хордон, правая сторона дороги "с.Лунев Хордон-с.Каменка"
Площадь:	990000 кв. м
Кадастровая стоимость, руб.:	178200
Кадастровые номера расположенных в пределах земельного участка объектов недвижимости:	данные отсутствуют
Кадастровые номера объектов недвижимости, из которых образован объект недвижимости:	64:01:010801:95
Кадастровые номера образованных объектов недвижимости:	данные отсутствуют
Сведения о включении объекта недвижимости в состав предприятия как имущественного комплекса:	

Государственный регистратор		ФГИС ЕГРН
полное наименование должности	подпись	инициалы, фамилия

М.П.

Раздел 1

Выписка из Единого государственного реестра недвижимости об объекте недвижимости

Сведения о характеристиках объекта недвижимости

Земельный участок			
(вид объекта недвижимости)			
Лист № ___ Раздела 1	Всего листов раздела 1: ___	Всего разделов: ___	Всего листов выписки: ___
16.11.2018 № 99/2018/217137364			
Кадастровый номер:		**64:01:010801:97**	

Категория земель:	Земли сельскохозяйственного назначения
Виды разрешенного использования:	Для сельскохозяйственного производства
Сведения о кадастровом инженере:	данные отсутствуют
Сведения о лесах, водных объектах и об иных природных объектах, расположенных в пределах земельного участка:	данные отсутствуют
Сведения о том, что земельный участок полностью или частично расположен в границах зоны с особыми условиями использования территории или территории объекта культурного наследия	данные отсутствуют
Сведения о том, что земельный участок расположен в границах особой экономической зоны, территории опережающего социально-экономического развития, зоны территориального развития в Российской Федерации, игорной зоны:	данные отсутствуют
Сведения о том, что земельный участок расположен в границах особо охраняемой природной территории, охотничьих угодий, лесничества, лесопарков:	данные отсутствуют
Сведения о результатах проведения государственного земельного надзора:	данные отсутствуют
Сведения о расположении земельного участка в границах территории, в отношении которой утвержден проект межевания территории:	данные отсутствуют

Государственный регистратор		ФГИС ЕГРН
полное наименование должности	подпись	инициалы, фамилия

М.П.

Раздел 1

Выписка из Единого государственного реестра недвижимости об объекте недвижимости

Сведения о характеристиках объекта недвижимости

Земельный участок			
(вид объекта недвижимости)			
Лист № ___ Раздела 1	Всего листов раздела 1: ___	Всего разделов: ___	Всего листов выписки: ___
16.11.2018 № 99/2018/217137364			
Кадастровый номер:		**64:01:010801:97**	

Условный номер земельного участка:	данные отсутствуют
Сведения о принятии акта и (или) заключении договора, предусматривающих предоставление в соответствии с земельным законодательством исполнительным органом государственной власти или органом местного самоуправления находящегося в государственной или муниципальной собственности земельного участка для строительства наемного дома социального использования или наемного дома коммерческого использования:	данные отсутствуют
Сведения о том, что земельный участок или земельные участки образованы на основании решения об изъятии земельного участка и (или) расположенного на нем объекта недвижимости для государственных или муниципальных нужд:	данные отсутствуют
Сведения о том, что земельный участок образован из земель или земельного участка, государственная собственность на которые не разграничена:	данные отсутствуют
Сведения о наличии земельного спора о несогласовании границ земельных участков:	данные отсутствуют
Статус записи об объекте недвижимости:	Сведения об объекте недвижимости имеют статус "актуальные"
Особые отметки:	Сведения необходимые для заполнения разделов 3.1 отсутствуют. Сведения необходимые для заполнения раздела 4 отсутствуют. Сведения необходимые для заполнения раздела 4.1 отсутствуют. Сведения необходимые для заполнения разделов 4.2 отсутствуют.
Получатель выписки:	Сигдиков Никита Леонидович

Государственный регистратор		ФГИС ЕГРН
полное наименование должности	подпись	инициалы, фамилия

М.П.

Раздел 2

Выписка из Единого государственного реестра недвижимости об объекте недвижимости

Сведения о зарегистрированных правах

Земельный участок				
(вид объекта недвижимости)				
Лист № ___ Раздела 2		Всего листов раздела 2: ___	Всего разделов: ___	Всего листов выписки: ___
16.11.2018 № 99/2018/217137364				
Кадастровый номер:			**64:01:010801:97**	
1.	Правообладатель (правообладатели):		1.1.	Владельцы инвестиционных паев Закрытого паевого инвестиционного рентного фонда "Земельный"
2.	Вид, номер и дата государственной регистрации права:		2.1.	Долевая собственность, № 64-64/013-64/013/032/2016-99/2 от 19.10.2016
3.	Ограничение прав и обременение объекта недвижимости:			
	3.1.1.	вид:	Доверительное управление, доверительное управление	
		дата государственной регистрации:	23.10.2018	
		номер государственной регистрации:	64:01:010801:97-64/013/2018-1	
		срок, на который установлено ограничение прав и обременение объекта недвижимости:	с 19.03.2016 по 30.03.2029	
		лицо, в пользу которого установлено ограничение прав и обременение объекта недвижимости:	Обществу с ограниченной ответственностью Управляющая компания "АК БАРС КАПИТАЛ" Д.У. Закрытым паевым инвестиционным рентным фондом "Земельный", ИНН: 1435126880	
		основание государственной регистрации:	Договор о передаче прав и обязанностей по договору доверительного управления паевым инвестиционным фондом от 15.08.2018 №ПФФ/150818; Правила доверительного управления Закрытым паевым инвестиционным рентным фондом "Земельный", зарегистрированные Центральным Банком Российской Федерации 03.03.2016 за № 3121	
4.	Договоры участия в долевом строительстве:		не зарегистрировано	
5.	Заявленные в судебном порядке права требования:		данные отсутствуют	
6.	Сведения о возражении в отношении зарегистрированного права:		данные отсутствуют	
7.	Сведения о наличии решения об изъятии объекта недвижимости для государственных и муниципальных нужд:		данные отсутствуют	
8.	Сведения о невозможности государственной регистрации без личного участия правообладателя или его законного представителя:			
9.	Правопритязания и сведения о наличии поступивших, но не рассмотренных заявлений о проведении государственной регистрации прав (перехода,		данные отсутствуют	

	прекращения права), ограничения права или обременения объекта недвижимости, сделки в отношении объекта недвижимости:	
10.	Сведения об осуществлении государственной регистрации сделки, права, ограничения права без необходимого в силу закона согласия третьего лица, органа:	данные отсутствуют
11.	Сведения о невозможности государственной регистрации перехода, прекращения, ограничения права на земельный участок из земель сельскохозяйственного назначения:	

Государственный регистратор		ФГИС ЕГРН
полное наименование должности	подпись	инициалы, фамилия

М.П.

Раздел 3

Выписка из Единого государственного реестра недвижимости об объекте недвижимости

Описание местоположения земельного участка

Земельный участок			
(особые отметки)			
Лист № ___ Раздела 3	Всего листов раздела 3: ___	Всего разделов: ___	Всего листов выписки: ___
16.11.2018 № 99/2018/217137364			
Кадастровый номер:		**64:01:010801:97**	

План (чертеж, схема) земельного участка			
Масштаб 1: данные отсутствуют	Условные обозначения:		

Государственный регистратор		ФГИС ЕГРН
полное наименование должности	подпись	инициалы, фамилия

М.П.

Раздел 3.2

Выписка из Единого государственного реестра недвижимости об объекте недвижимости

Описание местоположения земельного участка

Земельный участок			
(вид объекта недвижимости)			
Лист № ___ Раздела 3.2	Всего листов раздела 3.2 : ___	Всего разделов: ___	Всего листов выписки: ___
16.11.2018 № 99/2018/217137364			
Кадастровый номер:		**64:01:010801:97**	

Сведения о характерных точках границы земельного участка				
Система координат: МСК-64, зона 3 Зона №				
Номер точки	Координаты		Описание закрепления на местности	Средняя квадратическая погрешность определения координат характерных точек границ земельного участка, м
	X	Y		
1	2	3	4	5
1	368545.37	3259751.73	данные отсутствуют	7.5
2	368538.06	3258503.46	данные отсутствуют	7.5
3	369370.52	3258500.31	данные отсутствуют	7.5
4	369317.41	3259721.71	данные отсутствуют	7.5

Государственный регистратор		ФГИС ЕГРН
полное наименование должности	подпись	инициалы, фамилия

М.П.

ФГИС ЕГРН

полное наименование органа регистрации прав

Раздел 1

Выписка из Единого государственного реестра недвижимости об объекте недвижимости

Сведения о характеристиках объекта недвижимости

На основании запроса от 15.11.2018 г., поступившего на рассмотрение 17.11.2018 г., сообщаем, что согласно записям Единого государственного реестра недвижимости:

Земельный участок			
(вид объекта недвижимости)			
Лист № ___ Раздела 1	Всего листов раздела 1 : ___	Всего разделов: ___	Всего листов выписки: ___
17.11.2018 № 99/2018/217256056			
Кадастровый номер:		**64:01:040101:28**	

Номер кадастрового квартала:	64:01:040101
Дата присвоения кадастрового номера:	07.02.2009
Ранее присвоенный государственный учетный номер:	данные отсутствуют
Адрес:	Саратовская обл, р-н Александрово-Гайский, тер Камышловское МО, на расстоянии 1 км южнее т.Баллилов, до КФХ "Восточное"
Площадь:	3960000 кв. м
Кадастровая стоимость, руб.:	712800
Кадастровые номера расположенных в пределах земельного участка объектов недвижимости:	данные отсутствуют
Кадастровые номера объектов недвижимости, из которых образован объект недвижимости:	64:01:000000:58
Кадастровые номера образованных объектов недвижимости:	данные отсутствуют
Сведения о включении объекта недвижимости в состав предприятия как имущественного комплекса:	

Государственный регистратор		ФГИС ЕГРН
полное наименование должности	подпись	инициалы, фамилия

М.П.

Раздел 1

Выписка из Единого государственного реестра недвижимости об объекте недвижимости

Сведения о характеристиках объекта недвижимости

Земельный участок			
(вид объекта недвижимости)			
Лист № ___ Раздела 1	Всего листов раздела 1: ___	Всего разделов: ___	Всего листов выписки: ___
17.11.2018 № 99/2018/217356056			
Кадастровый номер:		**64:01:040101:28**	

Категория земель:	
Виды разрешенного использования:	Для сельскохозяйственного производства
Сведения о кадастровом инженере:	данные отсутствуют
Сведения о лесах, водных объектах и об иных природных объектах, расположенных в пределах земельного участка:	данные отсутствуют
Сведения о том, что земельный участок полностью или частично расположен в границах зоны с особыми условиями использования территории или территории объекта культурного наследия	данные отсутствуют
Сведения о том, что земельный участок расположен в границах особой экономической зоны, территории опережающего социально-экономического развития, зоны территориального развития в Российской Федерации, игорной зоны:	данные отсутствуют
Сведения о том, что земельный участок расположен в границах особо охраняемой природной территории, охотничьих угодий, лесничеств, лесопарков:	данные отсутствуют
Сведения о результатах проведения государственного земельного надзора:	данные отсутствуют
Сведения о расположении земельного участка в границах территории, в отношении которой утвержден проект межевания территории:	данные отсутствуют

Государственный регистратор		ФГИС ЕГРН
полное наименование должности	подпись	инициалы, фамилия

М.П.

Раздел 1

Выписка из Единого государственного реестра недвижимости об объекте недвижимости

Сведения о характеристиках объекта недвижимости

Земельный участок			
(вид объекта недвижимости)			
Лист № ___ Раздела 1	Всего листов раздела 1: ___	Всего разделов: ___	Всего листов выписки: ___
17.11.2018 № 99/2018/217356056			
Кадастровый номер:		**64:01:040101:28**	

Условный номер земельного участка:	данные отсутствуют
Сведения о принятии акта и (или) заключении договора, предусматривающих предоставление в соответствии с земельным законодательством исполнительным органом государственной власти или органом местного самоуправления находящегося в государственной или муниципальной собственности земельного участка для строительства наемного дома социального использования или наемного дома коммерческого использования:	данные отсутствуют
Сведения о том, что земельный участок или земельные участки образованы на основании решения об изъятии земельного участка и (или) расположенного на нем объекта недвижимости для государственных или муниципальных нужд:	данные отсутствуют
Сведения о том, что земельный участок образован из земель или земельного участка, государственная собственность на которые не разграничена:	данные отсутствуют
Сведения о наличии земельного спора о местоположении границ земельных участков:	данные отсутствуют
Статус записи об объекте недвижимости:	Сведения об объекте недвижимости имеют статус "актуальные"
Особые отметки:	Сведения необходимые для заполнения разделов 3.1 отсутствуют. Сведения необходимые для заполнения раздела 4 отсутствуют. Сведения необходимые для заполнения разделов 4.1 отсутствуют. Сведения необходимые для заполнения разделов 4.2 отсутствуют.
Получатель выписки:	Ситдиков Никита Леонидович

Государственный регистратор		ФГИС ЕГРН
полное наименование должности	подпись	инициалы, фамилия

М.П.

Выписка из Единого государственного реестра недвижимости об объекте недвижимости
Сведения о зарегистрированных правах

Земельный участок			
(вид объекта недвижимости)			
Лист № ___ Раздела 2	Всего листов раздела 2: ___	Всего разделов: ___	Всего листов выписки: ___
17.11.2018 № 99/2018/217256056			
Кадастровый номер:		**64:01:040101:28**	

1.	Правообладатель (правообладатели):		1.1.	Владельцы инвестиционных паев Закрытого пайного инвестиционного рентного фонда "Земельный"
2.	Вид, номер и дата государственной регистрации права:		2.1.	Долевая собственность, № 64-64/013-64/013/027/2016-24/2 от 21.07.2016
3.	Ограничение прав и обременение объекта недвижимости:			
	3.1.1.	вид:		Доверительное управление, доверительное управление
		дата государственной регистрации:		23.10.2018
		номер государственной регистрации:		64:01:040101:28-64/013/2018-1
		срок, на который установлено ограничение прав и обременение объекта недвижимости:		с 19.03.2016 по 30.03.2029
		лицо, в пользу которого установлено ограничение прав и обременение объекта недвижимости:		Обществу с ограниченной ответственностью Управляющая компания "АК БАРС КАПИТАЛ" Д.У. Закрытым паевым инвестиционным рентным фондом "Земельный", ИНН: 1435126880
		основание государственной регистрации:		Договор о передаче прав и обязанностей по договору доверительного управления паевым инвестиционным фондом от 15.08.2018 №ПФФ/150818; Правила доверительного управления Закрытым паевым инвестиционным рентным фондом "Земельный", зарегистрированные Центральным Банком Российской Федерации 03.03.2016 за № 3121
4.	Договоры участия в долевом строительстве:			не зарегистрировано
5.	Заявленные в судебном порядке права требования:			данные отсутствуют
6.	Сведения о возражении в отношении зарегистрированного права:			данные отсутствуют
7.	Сведения о наличии решения об изъятии объекта недвижимости для государственных и муниципальных нужд:			данные отсутствуют
8.	Сведения о невозможности государственной регистрации без личного участия правообладателя или его законного представителя:			
9.	Правопритязания и сведения о наличии поступивших, но не рассмотренных заявлений о проведении государственной регистрации права (перехода, прекращения права), ограничения права или обременения объекта недвижимости, сделки в отношении объекта недвижимости:			данные отсутствуют
10.	Сведения об осуществлении государственной регистрации сделки, права, ограничения права без необходимого в силу закона согласия третьего лица, органа:			данные отсутствуют
11.	Сведения о невозможности государственной регистрации перехода, прекращения, ограничения права на земельный участок из земель сельскохозяйственного назначения:			

Государственный регистратор		ФГИС ЕГРН
полное наименование должности	подпись	инициалы, фамилия

М.П.

Раздел 3

Выписка из Единого государственного реестра недвижимости об объекте недвижимости
Описание местоположения земельного участка

Земельный участок			
(особые отметки)			
Лист № ___ Раздела 3	Всего листов раздела 3: ___	Всего разделов: ___	Всего листов выписки: ___
17.11.2018 № 99/2018/217256056			
Кадастровый номер:		**64:01:040101:28**	

План (чертеж, схема) земельного участка			
Масштаб 1: данные отсутствуют	Условные обозначения:		

Государственный регистратор		ФГИС ЕГРН
полное наименование должности	подпись	инициалы, фамилия

М.П.

Раздел 3.2

Выписка из Единого государственного реестра недвижимости об объекте недвижимости
Описание местоположения земельного участка

Земельный участок			
(особые отметки)			
Лист № ___ Раздела 3.2	Всего листов раздела 3.2: ___	Всего разделов: ___	Всего листов выписки: ___
17.11.2018 № 99/2018/217256056			
Кадастровый номер:		**64:01:040101:28**	

Сведения о характерных точках границы земельного участка
Система координат: МСК-64, зона 3
Зона №

Номер точки	Координаты		Описание закрепления на местности	Средняя квадратическая погрешность определения координат характерных точек границ земельного участка, м
	X	Y		
1	2	3	4	5
1	345666.48	3245390.51	данные отсутствуют	0.3
2	347962.8	3245448.08	данные отсутствуют	0.3
3	347933.79	3246746.93	данные отсутствуют	0.3
4	347351.91	3246985.61	данные отсутствуют	0.3
5	346519.02	3247203.82	данные отсутствуют	0.3
6	346144.29	3247507.54	данные отсутствуют	0.3
7	345669.31	3247651.03	данные отсутствуют	0.3

Государственный регистратор		ФГИС ЕГРН
полное наименование должности	подпись	инициалы, фамилия

М.П.

ФГИС ЕГРН

полное наименование органа регистрации прав

Раздел 1

Выписка из Единого государственного реестра недвижимости об объекте недвижимости

Сведения о характеристиках объекта недвижимости

На основании запроса от 15.11.2018 г., поступившего на рассмотрение 17.11.2018 г., сообщаем, что согласно записям Единого государственного реестра недвижимости:

Земельный участок			
(вид объекта недвижимости)			
Лист № ___ Раздела 1	Всего листов раздела 1: ___	Всего разделов: ___	Всего листов выписки: ___
17.11.2018 № 99/2018/217345489			
Кадастровый номер:		**64:01:040101:43**	

Номер кадастрового квартала:	64:01:040101
Дата присвоения кадастрового номера:	14.02.2011
Ранее присвоенный государственный учетный номер:	данные отсутствуют
Адрес:	Саратовская обл, р-н Александрово-Гайский, тер Каменновское МО, на расстоянии 2,5 км юго-западнее х.Старухин
Площадь:	2310000
Кадастровая стоимость, руб.:	415800
Кадастровые номера расположенных в пределах земельного участка объектов недвижимости:	данные отсутствуют
Кадастровые номера объектов недвижимости, из которых образован объект недвижимости:	64:01:000000:58
Кадастровые номера образованных объектов недвижимости:	данные отсутствуют
Сведения о включении объекта недвижимости в состав предприятия как имущественного комплекса:	

Государственный регистратор		ФГИС ЕГРН
полное наименование должности	подпись	инициалы, фамилия

М.П.

Раздел 1

Выписка из Единого государственного реестра недвижимости об объекте недвижимости

Сведения о характеристиках объекта недвижимости

Земельный участок			
(вид объекта недвижимости)			
Лист № ___ Раздела 1	Всего листов раздела 1: ___	Всего разделов: ___	Всего листов выписки: ___
17.11.2018 № 99/2018/217345489			
Кадастровый номер:		**64:01:040101:43**	

Категория земель:	
Виды разрешенного использования:	Для сельскохозяйственного производства
Сведения о кадастровом инженере:	данные отсутствуют
Сведения о лесах, водных объектах и об иных природных объектах, расположенных в пределах земельного участка:	данные отсутствуют
Сведения о том, что земельный участок полностью или частично расположен в границах зоны с особыми условиями использования территории или территории объекта культурного наследия	данные отсутствуют
Сведения о том, что земельный участок расположен в границах особой экономической зоны, территории опережающего социально-экономического развития, зоны территориального развития в Российской Федерации, игорной зоны:	данные отсутствуют
Сведения о том, что земельный участок расположен в границах особо охраняемой природной территории, охотничьих угодий, лесничества, лесопарков:	данные отсутствуют
Сведения о результатах проведения государственного земельного надзора:	данные отсутствуют
Сведения о расположении земельного участка в границах территории, в отношении которой утвержден проект межевания территории:	данные отсутствуют

Государственный регистратор		ФГИС ЕГРН
полное наименование должности	подпись	инициалы, фамилия

М.П.

Раздел 1

Выписка из Единого государственного реестра недвижимости об объекте недвижимости
Сведения о характеристиках объекта недвижимости

Земельный участок			
(вид объекта недвижимости)			
Лист № ___ Раздела 1	Всего листов раздела 1: ___	Всего разделов: ___	Всего листов выписки: ___
17.11.2018 № 99/2018/217345489			
Кадастровый номер:		**64:01:040101:43**	

Условный номер земельного участка:	данные отсутствуют
Сведения о принятии акта и (или) заключении договора, предусматривающих предоставление в соответствии с земельным законодательством исполнительным органом государственной власти или органом местного самоуправления находящегося в государственной или муниципальной собственности земельного участка для строительства наемного дома социального использования или наемного дома коммерческого использования:	данные отсутствуют
Сведения о том, что земельный участок или земельные участки образованы на основании решения об изъятии земельного участка и (или) расположенного на нем объекта недвижимости для государственных или муниципальных нужд:	данные отсутствуют
Сведения о том, что земельный участок образован из земель или земельного участка, государственная собственность на которые не разграничена:	данные отсутствуют
Сведения о наличии земельного спора о несогласовании границ земельных участков:	данные отсутствуют
Статус записи об объекте недвижимости:	Сведения об объекте недвижимости имеют статус "актуальные"
Особые отметки:	Сведения необходимые для заполнения разделов 3.1 отсутствуют. Сведения необходимые для заполнения раздела 4 отсутствуют. Сведения необходимые для заполнения раздела 4.1 отсутствуют. Сведения необходимые для заполнения разделов 4.2 отсутствуют.
Получатель выписки:	Сотников Никита Леонидович

Государственный регистратор		ФГИС ЕГРН
полное наименование должности	подпись	инициалы, фамилия

М.П.

Раздел 2

Выписка из Единого государственного реестра недвижимости об объекте недвижимости
Сведения о зарегистрированных правах

Земельный участок				
(вид объекта недвижимости)				
Лист № ___ Раздела 2		Всего листов раздела 2: ___	Всего разделов: ___	Всего листов выписки: ___
17.11.2018 № 99/2018/217345489				
Кадастровый номер:			**64:01:040101:43**	

1.	Правообладатель (правообладатели):		1.1.	Владельцы инвестиционных паев Закрытого паевого инвестиционного рентного фонда "Земельный"
2.	Вид, номер и дата государственной регистрации права:		2.1.	Долевая собственность, № 64-64/013-64/013/027/2016-74/2 от 22.07.2016
3.	Ограничение прав и обременение объекта недвижимости:			
	3.1.1.	вид:		Доверительное управление, доверительное управление
		дата государственной регистрации:		24.10.2018
		номер государственной регистрации:		64:01:040101:43-64/013/2018-1
		срок, на который установлено ограничение прав и обременение объекта недвижимости:		с 19.03.2016 по 30.03.2029
		лицо, в пользу которого установлено ограничение прав и обременение объекта недвижимости:		Обществу с ограниченной ответственностью Управляющая компания "АК БАРС КАПИТАЛ" Д.У. Закрытым паевым инвестиционным рентным фондом "Земельный", ИНН: 1435126880
		основание государственной регистрации:		Договор о передаче прав и обязанностей по договору доверительного управления паевым инвестиционным фондом от 15.08.2018 №ПФ/150818; Правила доверительного управления Закрытым паевым инвестиционным рентным фондом "Земельный", зарегистрированные Центральным Банком Российской Федерации 03.03.2016 за № 3121
4.	Договоры участия в долевом строительстве:			не зарегистрировано
5.	Заявленные в судебном порядке права требования:			данные отсутствуют
6.	Сведения о возражении в отношении зарегистрированного права:			данные отсутствуют
7.	Сведения о наличии решения об изъятии объекта недвижимости для государственных и муниципальных нужд:			данные отсутствуют
8.	Сведения о невозможности государственной регистрации без личного участия правообладателя или его законного представителя:			
9.	Правопритязания и сведения о наличии поступивших, но не рассмотренных заявлений о проведении государственной регистрации прав (перехода,			данные отсутствуют

	прекращения права), ограничения права или обременения объекта недвижимости, сделки в отношении объекта недвижимости:	
10.	Сведения об осуществлении государственной регистрации сделки, права, ограничения права без необходимого в силу закона согласия третьего лица, органа:	данные отсутствуют
11.	Сведения о невозможности государственной регистрации перехода, прекращения, ограничения права на земельный участок из земель сельскохозяйственного назначения:	

Государственный регистратор		ФГИС ЕГРН
полное наименование должности	подпись	инициалы, фамилия

М.П.

Раздел 3

Выписка из Единого государственного реестра недвижимости об объекте недвижимости

Описание местоположения земельного участка

Земельный участок			
(особые отметки)			
Лист № ___ Раздела 3	Всего листов раздела 3: ___	Всего разделов: ___	Всего листов выписки: ___
17.11.2018 № 99/2018/217345489			
Кадастровый номер:		**64:01:040101:43**	

План (чертеж, схема) земельного участка			
Масштаб 1: данные отсутствуют	Условные обозначения:		

Государственный регистратор		ФГИС ЕГРН
полное наименование должности	подпись	инициалы, фамилия

М.П.

Раздел 3.2

Выписка из Единого государственного реестра недвижимости об объекте недвижимости

Описание местоположения земельного участка

Земельный участок			
(вид объекта недвижимости)			
Лист № ___ Раздела 3.2	Всего листов раздела 3.2: ___	Всего разделов: ___	Всего листов выписки: ___
17.11.2018 № 99/2018/217245489			
Кадастровый номер:		**64:01:040101:43**	

Сведения о характерных точках границы земельного участка				
Система координат: МСК-64, зона 3 Зона №				
Номер точки	Координаты		Описание закрепления на местности	Средняя квадратическая погрешность определения координат характерных точек границ земельного участка, м
	X	Y		
1	2	3	4	5
1	357856.98	3245554.05	данные отсутствуют	0.3
2	357999	3245634.6	данные отсутствуют	0.3
3	357989	3246679	данные отсутствуют	0.3
4	356853.04	3247963.36	данные отсутствуют	0.3
5	356830.78	3244986.24	данные отсутствуют	0.3

Государственный регистратор		ФГИС ЕГРН
полное наименование должности	подпись	инициалы, фамилия

М.П.

ФГИС ЕГРН

полное наименование органа регистрации прав

Раздел 1

Выписка из Единого государственного реестра недвижимости об объекте недвижимости

Сведения о характеристиках объекта недвижимости

На основании запроса от 15.11.2018 г., поступившего на рассмотрение 16.11.2018 г., сообщаем, что согласно записям Единого государственного реестра недвижимости:

Земельный участок			
(вид объекта недвижимости)			
Лист № ___ Раздела 1	Всего листов раздела 1: ___	Всего разделов: ___	Всего листов выписки: ___
16.11.2018 № 99/2018/217128458			
Кадастровый номер:		**64:10:160101:54**	

Номер кадастрового квартала:	64:10:160101
Дата присвоения кадастрового номера:	27.10.2010
Ранее присвоенный государственный учетный номер:	данные отсутствуют
Адрес:	Саратовская обл, р-н Дергачевский, 11 км на юго-запад с. Верхозовка
Площадь:	16738000 +/- 35798кв. м
Кадастровая стоимость, руб.:	14562060
Кадастровые номера расположенных в пределах земельного участка объектов недвижимости:	данные отсутствуют
Кадастровые номера объектов недвижимости, из которых образован объект недвижимости:	64:10:000000:3399
Кадастровые номера образованных объектов недвижимости:	данные отсутствуют
Сведения о включении объекта недвижимости в состав предприятия как имущественного комплекса:	

Государственный регистратор		ФГИС ЕГРН
полное наименование должности	подпись	инициалы, фамилия

М.П.

Раздел 1

Выписка из Единого государственного реестра недвижимости об объекте недвижимости

Сведения о характеристиках объекта недвижимости

Земельный участок			
(вид объекта недвижимости)			
Лист № ___ Раздела 1	Всего листов раздела 1: ___	Всего разделов: ___	Всего листов выписки: ___
16.11.2018 № 99/2018/217128458			
Кадастровый номер:		**64:10:160101:54**	

Категория земель:	Земли сельскохозяйственного назначения
Виды разрешенного использования:	Для целей сельскохозяйственного производства
Сведения о кадастровом инженере:	данные отсутствуют
Сведения о лесах, водных объектах и об иных природных объектах, расположенных в пределах земельного участка:	данные отсутствуют
Сведения о том, что земельный участок полностью или частично расположен в границах зоны с особыми условиями использования территории или территории объекта культурного наследия	данные отсутствуют
Сведения о том, что земельный участок расположен в границах особой экономической зоны, территории опережающего социально-экономического развития, зоны территориального развития в Российской Федерации, игорной зоны:	данные отсутствуют
Сведения о том, что земельный участок расположен в границах особо охраняемой природной территории, охотничьих угодий, лесничеств, лесопарков:	данные отсутствуют
Сведения о результатах проведения государственного земельного надзора:	данные отсутствуют
Сведения о расположении земельного участка в границах территории, в отношении которой утвержден проект межевания территории:	данные отсутствуют

Государственный регистратор		ФГИС ЕГРН
полное наименование должности	подпись	инициалы, фамилия

М.П.

Раздел 1

Выписка из Единого государственного реестра недвижимости об объекте недвижимости

Сведения о характеристиках объекта недвижимости

Земельный участок			
(вид объекта недвижимости)			
Лист № ___ Раздела 1	Всего листов раздела 1: ___	Всего разделов: ___	Всего листов выписки: ___
16.11.2018 № 99/2018/217128458			
Кадастровый номер:		**64:10:160101:54**	

Условный номер земельного участка:	данные отсутствуют
Сведения о принятии акта и (или) заключении договора, предусматривающих предоставление в соответствии с земельным законодательством исполнительным органом государственной власти или органом местного самоуправления находящегося в государственной или муниципальной собственности земельного участка для строительства наемного дома социального использования или наемного дома коммерческого использования:	данные отсутствуют
Сведения о том, что земельный участок или земельные участки образованы на основании решения об изъятии земельного участка и (или) расположенного на нем объекта недвижимости для государственных или муниципальных нужд:	данные отсутствуют
Сведения о том, что земельный участок образован из земель или земельного участка, государственная собственность на которые не разграничена:	данные отсутствуют
Сведения о наличии земельного спора о местоположении границ земельных участков:	данные отсутствуют
Статус записи об объекте недвижимости:	Сведения об объекте недвижимости имеют статус "актуальные"
Особые отметки:	Сведения о видах разрешенного использования имеют статус «Актуальные незадекларированные». Право (ограничение права, обременение объекта недвижимости) зарегистрировано на данный объект недвижимости с видами разрешенного использования «Для ведения крестьянского (фермерского) хозяйства». Сведения необходимые для заполнения раздела 3.1 отсутствуют.
Получатель выписки:	Ситдиков Никита Леонидович

Государственный регистратор		ФГИС ЕГРН

полное наименование должности	подпись	инициалы, фамилия

М.П.

Раздел 2

Выписка из Единого государственного реестра недвижимости об объекте недвижимости
Сведения о зарегистрированных правах

Земельный участок				
(вид объекта недвижимости)				
Лист № ___ Раздела 2	Всего листов раздела 2: ___		Всего разделов: ___	Всего листов выписки: ___
16.11.2018 № 99/2018/217128458				
Кадастровый номер:			**64:10:160101:54**	

1.	Правообладатель (правообладатели):		1.1.	Владельцы инвестиционных паев Закрытого паевого инвестиционного рентного фонда "Земельный"
2.	Вид, номер и дата государственной регистрации права:		2.1.	Долевая собственность, № 64-64/013-64/013/027/2016-21/2 от 21.07.2016
3.	Ограничение прав и обременение объекта недвижимости:			
	3.1.1.	вид:		Доверительное управление, доверительное управление
		дата государственной регистрации:		25.10.2018
		номер государственной регистрации:		64:10:160101:54-64/013/2018-1
		срок, на который установлено ограничение прав и обременение объекта недвижимости:		с 19.03.2016 по 30.03.2029
		лицо, в пользу которого установлено ограничение прав и обременение объекта недвижимости:		Обществу с ограниченной ответственностью Управляющая компания "АК БАРС КАПИТАЛ" Д.У. Закрытым паевым инвестиционным рентным фондом "Земельный", ИНН: 1435126880
		основание государственной регистрации:		Договор о передаче прав и обязанностей по договору доверительного управления паевым инвестиционным фондом от 15.08.2018 №ПФ/150818; Правила доверительного управления Закрытым паевым инвестиционным рентным фондом "Земельный", зарегистрированные Центральным Банком Российской Федерации 03.03.2016 за № 3121
4.	Договоры участия в долевом строительстве:			не зарегистрировано
5.	Заявленные в судебном порядке права требования:			данные отсутствуют
6.	Сведения о возражении в отношении зарегистрированного права:			данные отсутствуют
7.	Сведения о наличии решения об изъятии объекта недвижимости для государственных и муниципальных нужд:			данные отсутствуют
8.	Сведения о невозможности государственной регистрации без личного участия правообладателя или его законного представителя:			
9.	Правопритязания и сведения о наличии поступивших, но не рассмотренных заявлений о проведении государственной регистрации прав (перехода,			данные отсутствуют

	прекращения права), ограничения права или обременения объекта недвижимости, сделки в отношении объекта недвижимости:	
10.	Сведения об осуществлении государственной регистрации сделки, права, ограничения права без необходимого в силу закона согласия третьего лица, органа:	данные отсутствуют
11.	Сведения о невозможности государственной регистрации перехода, прекращения, ограничения права на земельный участок из земель сельскохозяйственного назначения:	

Государственный регистратор		ФГИС ЕГРН
полное наименование должности	подпись	инициалы, фамилия

М.П.

Раздел 3

Выписка из Единого государственного реестра недвижимости об объекте недвижимости

Описание местоположения земельного участка

Земельный участок			
(особые отметки)			
Лист № ___ Раздела 3	Всего листов раздела 3: ___	Всего разделов: ___	Всего листов выписки: ___
16.11.2018 № 99/2018/217128458			
Кадастровый номер:		**64:10:160101:54**	

План (чертеж, схема) земельного участка			
Масштаб 1: данные отсутствуют	Условные обозначения:		

Государственный регистратор		ФГИС ЕГРН
полное наименование должности	подпись	инициалы, фамилия

М.П.

Выписка из Единого государственного реестра недвижимости об объекте недвижимости
Описание местоположения земельного участка

Земельный участок			
(особые отметки)			
Лист № ___ Раздела 3.2	Всего листов раздела 3.2: ___	Всего разделов: ___	Всего листов выписки: ___
16.11.2018 № 99/2018/217128458			
Кадастровый номер:		**64:10:160101:64**	

Сведения о характерных точках границы земельного участка

Система координат: МСК-64, зона 3
Зона №

Номер точки	Координаты		Описание закрепления на местности	Средняя квадратическая погрешность определения координат характерных точек границ земельного участка, м
	X	Y		
1	2	3	4	5
1	419464.45	3278783.79	данные отсутствуют	7.5
2	419191.99	3278787.67	данные отсутствуют	7.5
3	416420.03	3278830.32	данные отсутствуют	7.5
4	413546.81	3278840.22	данные отсутствуют	7.5
5	413563.73	3277744.43	данные отсутствуют	7.5
6	413609.77	3276745.79	данные отсутствуют	7.5
7	413610.82	3276640.3	данные отсутствуют	7.5
8	413619.04	3275819.79	данные отсутствуют	7.5
9	413629.78	3274642.82	данные отсутствуют	7.5
10	414555.11	3274645.85	данные отсутствуют	7.5
11	414782.86	3274626.11	данные отсутствуют	7.5
12	414907.19	3274602.46	данные отсутствуют	7.5
13	415021.06	3274589.15	данные отсутствуют	7.5
14	415139.8	3274631.16	данные отсутствуют	7.5
15	415577.86	3274626.2	данные отсутствуют	7.5

Государственный регистратор		ФГИС ЕГРН
полное наименование должности	подпись	инициалы, фамилия

М.П.

Выписка из Единого государственного реестра недвижимости об объекте недвижимости

Описание местоположения земельного участка

Земельный участок			
(вид объекта недвижимости)			
Лист № ___ Раздела 3.2	Всего листов раздела 3.2: ___	Всего разделов: ___	Всего листов выписки: ___
16.11.2018 № 99/2018/217128458			
Кадастровый номер:		**64:10:160101:54**	

Сведения о характерных точках границы земельного участка

Система координат: МСК-64, зона 3
Зона №

Номер точки	Координаты		Описание закрепления на местности	Средняя квадратическая погрешность определения координат характерных точек границ земельного участка, м
	X	Y		
1	2	3	4	5
16	415718.88	3276627.21	данные отсутствуют	7.5
17	415736.78	3276621.05	данные отсутствуют	7.5
18	416180.64	3276656.24	данные отсутствуют	7.5
19	416323.47	3276661.35	данные отсутствуют	7.5
20	416655.7	3276657.4	данные отсутствуют	7.5
21	416754.75	3276669.3	данные отсутствуют	7.5
22	416956.28	3276665.25	данные отсутствуют	7.5
23	417261.14	3276669.22	данные отсутствуют	7.5
24	417486.64	3276670.08	данные отсутствуют	7.5
25	417492.75	3275630.55	данные отсутствуют	7.5
26	417468.99	3275285.76	данные отсутствуют	7.5
27	417433.11	3275112.72	данные отсутствуют	7.5
28	417501.97	3275089.45	данные отсутствуют	7.5
29	417603.44	3275264.05	данные отсутствуют	7.5
30	417856.68	3275742.55	данные отсутствуют	7.5

Государственный регистратор		ФГИС ЕГРН
полное наименование должности	подпись	инициалы, фамилия

М.П.

Выписка из Единого государственного реестра недвижимости об объекте недвижимости

Описание местоположения земельного участка

Земельный участок			
(вид объекта недвижимости)			
Лист № ___ Раздела 3.2	Всего листов раздела 3.2: ___	Всего разделов: ___	Всего листов выписки: ___
16.11.2018 № 99/2018/217128458			
Кадастровый номер:		**64:10:160101:54**	

Сведения о характерных точках границы земельного участка

Система координат: МСК-64, зона 3
Зона №

Номер точки	Координаты		Описание закрепления на местности	Средняя квадратическая погрешность определения координат характерных точек границ земельного участка, м
	X	Y		
1	2	3	4	5
31	417842.56	3275796.09	данные отсутствуют	7.5
32	417846.09	3275826.13	данные отсутствуют	7.5
33	417884.93	3275856.16	данные отсутствуют	7.5
34	417872.57	3275875.6	данные отсутствуют	7.5
35	417837.26	3275877.36	данные отсутствуют	7.5
36	417821.37	3275889.73	данные отсутствуют	7.5
37	417860.21	3275918	данные отсутствуют	7.5
38	417920.23	3275907.4	данные отсутствуют	7.5
39	417995.1	3275938.04	данные отсутствуют	7.5
40	418042.76	3275980.45	данные отсутствуют	7.5
41	417996.87	3276006.95	данные отсутствуют	7.5
42	418016.28	3276019.32	данные отсутствуют	7.5
43	418063.95	3276021.08	данные отсутствуют	7.5
44	418102.79	3276065.26	данные отсутствуют	7.5
45	418090.43	3276256.08	данные отсутствуют	7.5

Государственный регистратор		ФГИС ЕГРН
полное наименование должности	подпись	инициалы, фамилия

М.П.

Выписка из Единого государственного реестра недвижимости об объекте недвижимости

Описание местоположения земельного участка

Земельный участок			
(вид объекта недвижимости)			
Лист № ___ Раздела 3.2	Всего листов раздела 3.2: ___	Всего разделов: ___	Всего листов выписки: ___
16.11.2018 № 99/2018/217128458			
Кадастровый номер:		**64:10:160101:54**	

Сведения о характерных точках границы земельного участка

Система координат: МСК-64, зона 3
Зона №

Номер точки	Координаты		Описание закрепления на местности	Средняя квадратическая погрешность определения координат характерных точек границ земельного участка, м
	X	Y		
1	2	3	4	5
46	418076.31	3276280.81	данные отсутствуют	7.5
47	418051.59	3276286.12	данные отсутствуют	7.5
48	418030.41	3276261.38	данные отсутствуют	7.5
49	418023.35	3276268.45	данные отсутствуют	7.5
50	418019.81	3276339.12	данные отсутствуют	7.5
51	417956.84	3276422.17	данные отсутствуют	7.5
52	418030.41	3276432.77	данные отсутствуют	7.5
53	418060.42	3276411.56	данные отсутствуют	7.5
54	418081.6	3276409.8	данные отсутствуют	7.5
55	418131.05	3276485.77	данные отсутствуют	7.5
56	418146.92	3276561.75	данные отсутствуют	7.5
57	418118.68	3276568.82	данные отсутствуют	7.5
58	418101.02	3276567.05	данные отсутствуют	7.5
59	418120.44	3276598.85	данные отсутствуют	7.5
60	418122.21	3276646.56	данные отсутствуют	7.5

Государственный регистратор		ФГИС ЕГРН
полное наименование должности	подпись	инициалы, фамилия

М.П.

Раздел 3.2

Выписка из Единого государственного реестра недвижимости об объекте недвижимости

Описание местоположения земельного участка

Земельный участок			
(вид объекта недвижимости)			
Лист № ___ Раздела 3.2	Всего листов раздела 3.2 : ___	Всего разделов: ___	Всего листов выписки: ___
16.11.2018 № 99/2018/217128458			
Кадастровый номер:		**64:10:160101:54**	

Сведения о характерных точках границы земельного участка

Система координат: МСК-64, зона 3

Зона №

Номер точки	Координаты		Описание закрепления на местности	Средняя квадратическая погрешность определения координат характерных точек границ земельного участка, м
	X	Y		
1	2	3	4	5
61	418166.34	3276632.42	данные отсутствуют	7.5
62	418222.83	3276662.46	данные отсутствуют	7.5
63	418307.57	3276646.56	данные отсутствуют	7.5
64	418341.11	3276609.45	данные отсутствуют	7.5
65	418344.64	3276524.64	данные отсутствуют	7.5
66	418316.72	3276480.19	данные отсутствуют	7.5
67	418313.19	3276450.15	данные отсутствуют	7.5
68	418277.88	3276432.48	данные отсутствуют	7.5
69	418230.21	3276330.01	данные отсутствуют	7.5
70	418242.57	3276301.74	данные отсутствуют	7.5
71	418210.79	3276287.6	данные отсутствуют	7.5
72	418200.2	3276259.33	данные отсутствуют	7.5
73	418226.68	3276211.63	данные отсутствуют	7.5
74	418240.8	3276155.08	данные отсутствуют	7.5
75	418334.37	3276100.31	данные отсутствуют	7.5

Государственный регистратор		ФГИС ЕГРН
полное наименование должности	подпись	инициалы, фамилия

М.П.

Выписка из Единого государственного реестра недвижимости об объекте недвижимости

Описание местоположения земельного участка

Земельный участок			
(вид объекта недвижимости)			
Лист № ___ Раздела 3.2	Всего листов раздела 3.2: ___	Всего разделов: ___	Всего листов выписки: ___
16.11.2018 № 99/2018/217128458			
Кадастровый номер:		**64:10:160101:54**	

Сведения о характерных точках границы земельного участка

Система координат: МСК-64, зона 3
Зона №

Номер точки	Координаты		Описание закрепления на местности	Средняя квадратическая погрешность определения координат характерных точек границ земельного участка, м
	X	Y		
1	2	3	4	5
76	418228.45	3276098.54	данные отсутствуют	7.5
77	418203.75	3276038.47	данные отсутствуют	7.5
78	418219.62	3276010.2	данные отсутствуют	7.5
79	418200.2	3275999.6	данные отсутствуют	7.5
80	418180.78	3275969.56	данные отсутствуют	7.5
81	418187.84	3275948.36	данные отсутствуют	7.5
82	418154.3	3275932.46	данные отсутствуют	7.5
83	418166.66	3275872.38	данные отсутствуют	7.5
84	418090.75	3275897.12	данные отсутствуют	7.5
85	418050.14	3275858.25	данные отсутствуют	7.5
86	418006.87	3275791.4	данные отсутствуют	7.5
87	418196.25	3275798.72	данные отсутствуют	7.5
88	418435.88	3275873.33	данные отсутствуют	7.5
89	418486.63	3275929.91	данные отсутствуют	7.5
90	418747.52	3276435.2	данные отсутствуют	7.5

Государственный регистратор		ФГИС ЕГРН
полное наименование должности	подпись	инициалы, фамилия

М.П.

Раздел 3.2

Выписка из Единого государственного реестра недвижимости об объекте недвижимости
Описание местоположения земельного участка

Земельный участок			
(недвижимости)			
Лист № ___ Раздела 3.2	Всего листов раздела 3.2: ___	Всего разделов: ___	Всего листов выписки: ___
16.11.2018 № 99/2018/217128458			
Кадастровый номер:		**64:10:160101:54**	

Сведения о характерных точках границы земельного участка				
Система координат: МСК-64, зона 3 Зона №				
Номер точки	Координаты		Описание закрепления на местности	Средняя квадратическая погрешность определения координат характерных точек границ земельного участка, м
	X	Y		
1	2	3	4	5
91	418413.83	3276602.13	данные отсутствуют	7.5
92	418410.39	3276714.03	данные отсутствуют	7.5
93	418827.44	3277555.05	данные отсутствуют	7.5
94	419238.67	3278569.28	данные отсутствуют	7.5

Государственный регистратор		ФГИС ЕГРН
полное наименование должности	подпись	инициалы, фамилия

М.П.

Раздел 4

Выписка из Единого государственного реестра недвижимости об объекте недвижимости
Сведения о частях земельного участка

Земельный участок			
(недвижимости)			
Лист № ___ Раздела 4	Всего листов раздела 4: ___	Всего разделов: ___	Всего листов выписки: ___
16.11.2018 № 99/2018/217128458			
Кадастровый номер:		**64:10:160101:54**	

План (чертеж, схема) части земельного участка		Учетный номер части: 64:10:160101:54/1	
Масштаб 1: данные отсутствуют	Условные обозначения:		

Государственный регистратор		ФГИС ЕГРН
полное наименование должности	подпись	инициалы, фамилия

М.П.

Раздел 4.1

Выписка из Единого государственного реестра недвижимости об объекте недвижимости
Сведения о частях земельного участка

Земельный участок			
(вид объекта недвижимости)			
Лист № ___ Раздела 4.1	Всего листов раздела 4.1: ___	Всего разделов: ___	Всего листов выписки: ___
16.11.2018 № 99/2018/217128458			
Кадастровый номер:		**64:10:160101:54**	

Учетный номер части	Площадь ($м^2$)	Содержание ограничения в использовании или ограничения права на объект недвижимости или обременения объекта недвижимости
1	2	3
1	75249	Ограничения прав на земельный участок, предусмотренные статьями 56, 56.1 Земельного кодекса Российской Федерации, 64.10.2.41, "О порядке установления охранных зон объектов электросетевого хозяйства и особых условий использования земельных участков, расположенных в границах таких зон" № 160 от 24.02.2009

Государственный регистратор		ФГИС ЕГРН
полное наименование должности	подпись	инициалы, фамилия

М.П.

Раздел 4.2

Выписка из Единого государственного реестра недвижимости об объекте недвижимости
Сведения о частях земельного участка

Земельный участок			
(вид объекта недвижимости)			
Лист № ___ Раздела 4.2	Всего листов раздела 4.2: ___	Всего разделов: ___	Всего листов выписки: ___
16.11.2018 № 99/2018/217128458			
Кадастровый номер:		**64:10:160101:54**	

Сведения о характерных точках границы части (частей) земельного участка

Учетный номер части: 1

Система координат: МСК-64, зона 3
Зона №

Номер точки	Координаты, м		Описание закрепления на местности	Средняя квадратическая погрешность определения координат характерных точек границы части земельного участка, м
	X	Y		
1	2	3	4	5
95	413629.64	3274658.41	данные отсутствуют	данные отсутствуют
96	413629.31	3274684.42	данные отсутствуют	данные отсутствуют
97	415719.6	3274707.14	данные отсутствуют	данные отсутствуют
98	415719.27	3274671.14	данные отсутствуют	данные отсутствуют

Государственный регистратор		ФГИС ЕГРН
полное наименование должности	подпись	инициалы, фамилия

М.П.

ФГИС ЕГРН

полное наименование органа регистрации прав

Раздел 1

Выписка из Единого государственного реестра недвижимости об объекте недвижимости

Сведения о характеристиках объекта недвижимости

На основании запроса от 15.11.2018 г., поступившего на рассмотрение 17.11.2018 г., сообщаем, что согласно записям Единого государственного реестра недвижимости:

Земельный участок			
(вид объекта недвижимости)			
Лист № ___ Раздела 1	Всего листов раздела 1: ___	Всего разделов: ___	Всего листов выписки: ___
17.11.2018 № 99/2018/217246057			
Кадастровый номер:		**64:01:040101:55**	

Номер кадастрового квартала:	64:01:040101
Дата присвоения кадастрового номера:	27.04.2015
Ранее присвоенный государственный учетный номер:	данные отсутствуют
Адрес:	Саратовская область, р-н Александрово-Гайский, Камышловское МО, в 7 км северо-западнее с. Камышки
Площадь:	4620000 +/- 18807кв. м
Кадастровая стоимость, руб.:	831600
Кадастровые номера расположенных в пределах земельного участка объектов недвижимости:	данные отсутствуют
Кадастровые номера объектов недвижимости, из которых образован объект недвижимости:	64:01:000000:58
Кадастровые номера образованных объектов недвижимости:	данные отсутствуют
Сведения о включении объекта недвижимости в состав предприятия как имущественного комплекса:	

Государственный регистратор		ФГИС ЕГРН
полное наименование должности	подпись	инициалы, фамилия

М.П.

Раздел 1

Выписка из Единого государственного реестра недвижимости об объекте недвижимости

Сведения о характеристиках объекта недвижимости

Земельный участок			
(вид объекта недвижимости)			
Лист № ___ Раздела 1	Всего листов раздела 1: ___	Всего разделов: ___	Всего листов выписки: ___
17.11.2018 № 99/2018/217246057			
Кадастровый номер:		**64:01:040101:55**	

Категория земель:	
Виды разрешенного использования:	для сельскохозяйственного производства
Сведения о кадастровом инженере:	Кочегаров Василий Владимирович №64-11-306, общество с ограниченной ответственностью 'Александрово-Гайский НПЗЦ'
Сведения о лесах, водных объектах и об иных природных объектах, расположенных в пределах земельного участка:	данные отсутствуют
Сведения о том, что земельный участок полностью или частично расположен в границах зоны с особыми условиями использования территории или территории объекта культурного наследия	данные отсутствуют
Сведения о том, что земельный участок расположен в границах особой экономической зоны, территории опережающего социально-экономического развития, зоны территориального развития в Российской Федерации, игорной зоны:	данные отсутствуют
Сведения о том, что земельный участок расположен в границах особо охраняемой природной территории, охотничьих угодий, лесничеств, лесопарков:	данные отсутствуют
Сведения о результатах проведения государственного земельного надзора:	данные отсутствуют
Сведения о расположении земельного участка в границах территории, в отношении которой утвержден проект межевания территории:	данные отсутствуют

Государственный регистратор		ФГИС ЕГРН
полное наименование должности	подпись	инициалы, фамилия

М.П.

Раздел 1

Выписка из Единого государственного реестра недвижимости об объекте недвижимости
Сведения о характеристиках объекта недвижимости

Земельный участок			
(вид объекта недвижимости)			
Лист № ___ Раздела 1	Всего листов раздела 1: ___	Всего разделов: ___	Всего листов выписки: ___
17.11.2018 № 99/2018/217346057			
Кадастровый номер:		**64:01:040101:55**	

Условный номер земельного участка:	данные отсутствуют
Сведения о принятии акта и (или) заключении договора, предусматривающих предоставление в соответствии с земельным законодательством исполнительным органом государственной власти или органом местного самоуправления находящегося в государственной или муниципальной собственности земельного участка для строительства наемного дома социального использования или наемного дома коммерческого использования:	данные отсутствуют
Сведения о том, что земельный участок или земельные участки образованы на основании решения об изъятии земельного участка и (или) расположенного на нем объекта недвижимости для государственных или муниципальных нужд:	данные отсутствуют
Сведения о том, что земельный участок образован из земель или земельного участка, государственная собственность на которые не разграничена:	данные отсутствуют
Сведения о наличии земельного спора о несогласовании границ земельных участков:	данные отсутствуют
Статус записи об объекте недвижимости:	Сведения об объекте недвижимости имеют статус "актуальные"
Особые отметки:	данные отсутствуют
Получатель выписки:	Ситдиков Никита Леонидович

Государственный регистратор		ФГИС ЕГРН
полное наименование должности	подпись	инициалы, фамилия

М.П.

Раздел 2

Выписка из Единого государственного реестра недвижимости об объекте недвижимости
Сведения о зарегистрированных правах

Земельный участок				
(вид объекта недвижимости)				
Лист № ___ Раздела 2		Всего листов раздела 2: ___	Всего разделов: ___	Всего листов выписки: ___
17.11.2018 № 99/2018/217346057				
Кадастровый номер:			**64:01:040101:55**	

1.	Правообладатель (правообладатели):		1.1.	Владельцы инвестиционных паев Закрытого паевого инвестиционного рентного фонда "Земельный"
2.	Вид, номер и дата государственной регистрации права:		2.1.	Долевая собственность, № 64-64/013-64/013/027/2016-59/2 от 22.07.2016
3.	Ограничение прав и обременение объекта недвижимости:			
	3.1.1.	вид:		Доверительное управление
		дата государственной регистрации:		24.10.2018
		номер государственной регистрации:		64:01:040101:55-64/013/2018-1
		срок, на который установлено ограничение прав и обременение объекта недвижимости:		с 19.03.2016 по 30.03.2029
		лицо, в пользу которого установлено ограничение прав и обременение объекта недвижимости:		Обществу с ограниченной ответственностью Управляющая компания "АК БАРС КАПИТАЛ" Д.У. Закрытым паевым инвестиционным рентным фондом "Земельный", ИНН: 1435126880
		основание государственной регистрации:		Договор о передаче прав и обязанностей по договору доверительного управления паевым инвестиционным фондом от 15.08.2018 №ПИФ/150818; Правила доверительного управления Закрытым паевым инвестиционным рентным фондом "Земельный", зарегистрированные Центральным Банком Российской Федерации 03.03.2016 за № 3121
4.	Договоры участия в долевом строительстве:			не зарегистрировано
5.	Заявленные в судебном порядке права требования:			данные отсутствуют
6.	Сведения о возражении в отношении зарегистрированного права:			данные отсутствуют
7.	Сведения о наличии решения об изъятии объекта недвижимости для государственных и муниципальных нужд:			данные отсутствуют
8.	Сведения о невозможности государственной регистрации без личного участия правообладателя или его законного представителя:			
9.	Правопритязания и сведения о наличии поступивших, но не рассмотренных заявлений о проведении государственной регистрации прав (перехода,			данные отсутствуют

	прекращения права), ограничения права или обременения объекта недвижимости, сделки в отношении объекта недвижимости:	
10.	Сведения об осуществлении государственной регистрации сделки, права, ограничения права без необходимого в силу закона согласия третьего лица, органа:	данные отсутствуют
11.	Сведения о невозможности государственной регистрации перехода, прекращения, ограничения права на земельный участок из земель сельскохозяйственного назначения:	

Государственный регистратор		ФГИС ЕГРН
полное наименование должности	подпись	инициалы, фамилия

М.П.

Раздел 3

Выписка из Единого государственного реестра недвижимости об объекте недвижимости

Описание местоположения земельного участка

Земельный участок			
(особые отметки)			
Лист № ___ Раздела 3	Всего листов раздела 3: ___	Всего разделов: ___	Всего листов выписки: ___
17.11.2018 № 99/2018/217346057			
Кадастровый номер:		**64:01:040101:55**	

План (чертеж, схема) земельного участка			
Масштаб 1: данные отсутствуют	Условные обозначения:		

Государственный регистратор		ФГИС ЕГРН
полное наименование должности	подпись	инициалы, фамилия

М.П.

Выписка из Единого государственного реестра недвижимости об объекте недвижимости

Описание местоположения земельного участка

Земельный участок			
(особые отметки)			
Лист № ___ Раздела 3.1	Всего листов раздела 3.1: ___	Всего разделов: ___	Всего листов выписки: ___
17.11.2018 № 99/2018/217346057			
Кадастровый номер:		**64:01:040101:55**	

Описание местоположения границ земельного участка							
Номер п/п	Номер точки		Дирекционный угол	Горизонтальное проложение, м	Описание закрепления на местности	Кадастровые номера смежных участков	Сведения об адресах правообладателей смежных земельных участков
	начальная	конечная					
1	2	3	4	5	6	7	8
1	1	2	данные отсутствуют	данные отсутствуют	-	данные отсутствуют	данные отсутствуют
2	1	2	данные отсутствуют	данные отсутствуют	-	данные отсутствуют	данные отсутствуют
3	2	3	данные отсутствуют	данные отсутствуют	-	данные отсутствуют	данные отсутствуют
4	2	3	данные отсутствуют	данные отсутствуют	-	данные отсутствуют	данные отсутствуют
5	3	4	данные отсутствуют	данные отсутствуют	-	данные отсутствуют	данные отсутствуют
6	3	4	данные отсутствуют	данные отсутствуют	-	данные отсутствуют	данные отсутствуют
7	4	5	данные отсутствуют	данные отсутствуют	-	данные отсутствуют	данные отсутствуют
8	4	5	данные отсутствуют	данные отсутствуют	-	данные отсутствуют	данные отсутствуют
9	5	6	данные отсутствуют	данные отсутствуют	-	данные отсутствуют	данные отсутствуют
10	5	6	данные отсутствуют	данные отсутствуют	-	данные отсутствуют	данные отсутствуют
11	5	1	данные отсутствуют	данные отсутствуют	-	данные отсутствуют	данные отсутствуют
12	6	7	данные отсутствуют	данные отсутствуют	-	данные отсутствуют	данные отсутствуют
13	6	7	данные отсутствуют	данные отсутствуют	-	данные отсутствуют	данные отсутствуют
14	6	1	данные отсутствуют	данные отсутствуют	-	данные отсутствуют	данные отсутствуют
15	7	8	данные отсутствуют	данные отсутствуют	-	данные отсутствуют	данные отсутствуют

Государственный регистратор		ФГИС ЕГРН
полное наименование должности	подпись	инициалы, фамилия

М.П.

Выписка из Единого государственного реестра недвижимости об объекте недвижимости

Описание местоположения земельного участка

Земельный участок			
(вид объекта недвижимости)			
Лист № ___ Раздела 3.1	Всего листов раздела 3.1: ___	Всего разделов: ___	Всего листов выписки: ___
17.11.2018 № 99/2018/21 7246057			
Кадастровый номер:		**64:01:040101:55**	

Описание местоположения границ земельного участка

Номер п/п	Номер точки		Дирекционный угол	Горизонтальное проложение, м	Описание закреплений на местности	Кадастровые номера смежных участков	Сведения об адресах правообладателей смежных земельных участков
	начальная	конечная					
1	2	3	4	5	6	7	8
16	7	8	данные отсутствуют	данные отсутствуют	-	данные отсутствуют	данные отсутствуют
17	8	9	данные отсутствуют	данные отсутствуют	-	данные отсутствуют	данные отсутствуют
18	8	9	данные отсутствуют	данные отсутствуют	-	данные отсутствуют	данные отсутствуют
19	9	10	данные отсутствуют	данные отсутствуют	-	данные отсутствуют	данные отсутствуют
20	9	10	данные отсутствуют	данные отсутствуют	-	данные отсутствуют	данные отсутствуют
21	10	11	данные отсутствуют	данные отсутствуют	-	данные отсутствуют	данные отсутствуют
22	10	11	данные отсутствуют	данные отсутствуют	-	данные отсутствуют	данные отсутствуют
23	11	12	данные отсутствуют	данные отсутствуют	-	данные отсутствуют	данные отсутствуют
24	11	12	данные отсутствуют	данные отсутствуют	-	данные отсутствуют	данные отсутствуют
25	12	13	данные отсутствуют	данные отсутствуют	-	данные отсутствуют	данные отсутствуют
26	12	13	данные отсутствуют	данные отсутствуют	-	данные отсутствуют	данные отсутствуют
27	13	14	данные отсутствуют	данные отсутствуют	-	данные отсутствуют	данные отсутствуют
28	13	14	данные отсутствуют	данные отсутствуют	-	данные отсутствуют	данные отсутствуют
29	14	15	данные отсутствуют	данные отсутствуют	-	данные отсутствуют	данные отсутствуют
30	14	15	данные отсутствуют	данные отсутствуют	-	данные отсутствуют	данные отсутствуют

Государственный регистратор		ФГИС ЕГРН
полное наименование должности	подпись	инициалы, фамилия

М.П.

Раздел 3.1

Выписка из Единого государственного реестра недвижимости об объекте недвижимости
Описание местоположения земельного участка

Земельный участок			
(вид объекта недвижимости)			
Лист № ___ Раздела 3.1	Всего листов раздела 3.1: ___	Всего разделов: ___	Всего листов выписки: ___
17.11.2018 № 99/2018/217346057			
Кадастровый номер:		**64:01:040101:55**	

Описание местоположения границ земельного участка

Номер п/п	Номер точки		Дирекционный угол	Горизонтальное проложение, м	Описание закреплений на местности	Кадастровые номера смежных участков	Сведения об адресах правообладателей смежных земельных участков
	начальная	конечная					
1	2	3	4	5	6	7	8
31	14	1	данные отсутствуют	данные отсутствуют	-	данные отсутствуют	данные отсутствуют
32	15	16	данные отсутствуют	данные отсутствуют	-	данные отсутствуют	данные отсутствуют
33	15	1	данные отсутствуют	данные отсутствуют	-	данные отсутствуют	данные отсутствуют
34	16	1	данные отсутствуют	данные отсутствуют	-	данные отсутствуют	данные отсутствуют

Государственный регистратор		ФГИС ЕГРН
полное наименование должности	подпись	инициалы, фамилия

М.П.

Раздел 3.2

Выписка из Единого государственного реестра недвижимости об объекте недвижимости
Описание местоположения земельного участка

Земельный участок			
(вид объекта недвижимости)			
Лист № ___ Раздела 3.2	Всего листов раздела 3.2: ___	Всего разделов: ___	Всего листов выписки: ___
17.11.2018 № 99/2018/217346057			
Кадастровый номер:		**64:01:040101:55**	

Сведения о характерных точках границы земельного участка

Система координат: МСК-64, зона 3
Зона №

Номер точки	Координаты		Описание закрепления на местности	Средняя квадратическая погрешность определения координат характерных точек границ земельного участка, м
	X	Y		
1	2	3	4	5
1	359858.24	3245875.74	данные отсутствуют	2.5
2	359854.79	3247240.02	данные отсутствуют	2.5
3	359459.21	3247579.09	данные отсутствуют	2.5
4	359199.38	3247581.1	данные отсутствуют	2.5
5	359199.35	3247477.49	данные отсутствуют	2.5
6	357893.48	3247478.62	данные отсутствуют	2.5
7	357893.55	3248167.01	данные отсутствуют	2.5
8	355425.22	3249493.69	данные отсутствуют	2.5
9	355328.17	3247839.17	данные отсутствуют	2.5
10	355932.05	3247835.99	данные отсутствуют	2.5
11	355929.81	3248219.26	данные отсутствуют	2.5
12	356411.09	3248155.86	данные отсутствуют	2.5
13	356853.2	3247965.78	данные отсутствуют	2.5
14	357995.73	3246673.66	данные отсутствуют	2.5
15	357995.49	3246820.64	данные отсутствуют	2.5

Государственный регистратор		ФГИС ЕГРН
полное наименование должности	подпись	инициалы, фамилия

М.П.

Раздел 3.2

Выписка из Единого государственного реестра недвижимости об объекте недвижимости
Описание местоположения земельного участка

Земельный участок			
(вид объекта недвижимости)			
Лист № ___ Раздела 3.2	Всего листов раздела 3.2 : ___	Всего разделов: ___	Всего листов выписки: ___
17.11.2018 № 99/2018/21 7246057			
Кадастровый номер:		**64:01:040101:56**	

Сведения о характерных точках границы земельного участка
Система координат: МСК-64, зона 3
Зона №

Номер точки	Координаты		Описание закрепления на местности	Средняя квадратическая погрешность определения координат характерных точек границ земельного участка, м
	X	Y		
1	2	3	4	5
16	358992.81	3246636.68	данные отсутствуют	2.5
17	359666.36	3246958.29	данные отсутствуют	0.3
18	359667.82	3246960.12	данные отсутствуют	0.3
19	359666	3246961.58	данные отсутствуют	0.3
20	359664.53	3246959.76	данные отсутствуют	0.3
21	359235.08	3247320.19	данные отсутствуют	0.3
22	359236.55	3247322.01	данные отсутствуют	0.3
23	359234.72	3247323.48	данные отсутствуют	0.3
24	359233.26	3247321.65	данные отсутствуют	0.3
25	359395.18	3247185.84	данные отсутствуют	0.3
26	359396.65	3247187.67	данные отсутствуют	0.3
27	359394.82	3247189.13	данные отсутствуют	0.3
28	359393.36	3247187.31	данные отсутствуют	0.3
29	359120.94	3247415.97	данные отсутствуют	0.3
30	359122.41	3247417.79	данные отсутствуют	0.3

Государственный регистратор		ФГИС ЕГРН
полное наименование должности	подпись	инициалы, фамилия

М.П.

Раздел 3.2

Выписка из Единого государственного реестра недвижимости об объекте недвижимости
Описание местоположения земельного участка

Земельный участок			
(вид объекта недвижимости)			
Лист № ___ Раздела 3.2	Всего листов раздела 3.2 : ___	Всего разделов: ___	Всего листов выписки: ___
17.11.2018 № 99/2018/21 7246/057			
Кадастровый номер:		**64:01:040101:56**	

Сведения о характерных точках границы земельного участка
Система координат: МСК-64, зона 3
Зона №

Номер точки	Координаты		Описание закрепления на местности	Средняя квадратическая погрешность определения координат характерных точек границ земельного участка, м
	X	Y		
1	2	3	4	5
31	359120.58	3247419.26	данные отсутствуют	0.3
32	359119.12	3247417.43	данные отсутствуют	0.3
33	359529.24	3247073.35	данные отсутствуют	0.3
34	359530.7	3247075.18	данные отсутствуют	0.3
35	359528.88	3247076.64	данные отсутствуют	0.3
36	359527.41	3247074.82	данные отсутствуют	0.3
37	359803.48	3246843.23	данные отсутствуют	0.3
38	359804.94	3246845.06	данные отсутствуют	0.3
39	359803.12	3246846.52	данные отсутствуют	0.3
40	359801.65	3246844.7	данные отсутствуют	0.3
41	355644.48	3248828.94	данные отсутствуют	0.3
42	355647.85	3248865.4	данные отсутствуют	0.3
43	355647.86	3248870.29	данные отсутствуют	0.3
44	355634.82	3248870.29	данные отсутствуют	0.3
45	355630.92	3248870.29	данные отсутствуют	0.3

Государственный регистратор		ФГИС ЕГРН
полное наименование должности	подпись	инициалы, фамилия

М.П.

Раздел 3.2

Выписка из Единого государственного реестра недвижимости об объекте недвижимости
Описание местоположения земельного участка

Земельный участок			
(вид объекта недвижимости)			
Лист № ___ Раздела 3.2	Всего листов раздела 3.2 : ___	Всего разделов: ___	Всего листов выписки: ___
17.11.2018 № 99/2018/21 7246057			
Кадастровый номер:		**64:01:040101:56**	

Сведения о характерных точках границы земельного участка
Система координат: МСК-64, зона 3
Зона №

Номер точки	Координаты		Описание закрепления на местности	Средняя квадратическая погрешность определения координат характерных точек границ земельного участка, м
	X	Y		
1	2	3	4	5
46	355625.23	3248870.29	данные отсутствуют	0.3
47	355616.22	3248870.29	данные отсутствуют	0.3
48	355610.51	3248870.32	данные отсутствуют	0.3
49	355607.73	3248870.32	данные отсутствуют	0.3
50	355607.66	3248825.68	данные отсутствуют	0.3
51	355629.21	3248825.68	данные отсутствуют	0.3
52	355629.21	3248828.95	данные отсутствуют	0.3
53	355495.69	3248945.04	данные отсутствуют	0.3
54	355496.84	3248933.1	данные отсутствуют	0.3
55	355500.68	3248893.28	данные отсутствуют	0.3
56	355518.2	3248894.97	данные отсутствуют	0.3
57	355513.21	3248946.73	данные отсутствуют	0.3
58	355505.24	3248945.96	данные отсутствуют	0.3
59	355504.96	3248948.95	данные отсутствуют	0.3
60	355495.4	3248948.03	данные отсутствуют	0.3

Государственный регистратор		ФГИС ЕГРН
полное наименование должности	подпись	инициалы, фамилия

М.П.

Раздел 3.2

Выписка из Единого государственного реестра недвижимости об объекте недвижимости
Описание местоположения земельного участка

Земельный участок			
(вид объекта недвижимости)			
Лист № ___ Раздела 3.2	Всего листов раздела 3.2 : ___	Всего разделов: ___	Всего листов выписки: ___
17.11.2018 № 99/2018/21 7246057			
Кадастровый номер:		**64:01:040101:56**	

Сведения о характерных точках границы земельного участка
Система координат: МСК-64, зона 3
Зона №

Номер точки	Координаты		Описание закрепления на местности	Средняя квадратическая погрешность определения координат характерных точек границ земельного участка, м
	X	Y		
1	2	3	4	5
61	355606.21	3248982.48	данные отсутствуют	0.3
62	355605.65	3248989.37	данные отсутствуют	0.3
63	355602.49	3249027.53	данные отсутствуют	0.3
64	355584.95	3249026.16	данные отсутствуют	0.3
65	355588.71	3248981.13	данные отсутствуют	0.3
66	355596.58	3248981.79	данные отсутствуют	0.3
67	355596.82	3248978.8	данные отсутствуют	0.3
68	355606.46	3248979.47	данные отсутствуют	0.3
69	355695.61	3249087.94	данные отсутствуют	0.3
70	355685.08	3249087.91	данные отсутствуют	0.3
71	355666.42	3249088.13	данные отсутствуют	0.3
72	355666.27	3249045.58	данные отсутствуют	0.3
73	355709.08	3249045.41	данные отсутствуют	0.3
74	355709.2	3249087.88	данные отсутствуют	0.3
75	355543.58	3249198.7	данные отсутствуют	0.3

Государственный регистратор		ФГИС ЕГРН
полное наименование должности	подпись	инициалы, фамилия

М.П.

Раздел 3.2

Выписка из Единого государственного реестра недвижимости об объекте недвижимости
Описание местоположения земельного участка

Земельный участок			
(вид объекта недвижимости)			
Лист № ___ Раздела 3.2	Всего листов раздела 3.2 : ___	Всего разделов: ___	Всего листов выписки: ___
17.11.2018 № 99/2018/21 7246/57			
Кадастровый номер:		**64:01:040101:56**	

Сведения о характерных точках границы земельного участка
Система координат: МСК-64, зона 3
Зона №

Номер точки	Координаты		Описание закрепления на местности	Средняя квадратическая погрешность определения координат характерных точек границ земельного участка, м
	X	Y		
1	2	3	4	5
76	355546.67	3249198.69	данные отсутствуют	0.3
77	355552.41	3249198.67	данные отсутствуют	0.3
78	355552.44	3249210.96	данные отсутствуют	0.3
79	355551.05	3249210.96	данные отсутствуют	0.3
80	355551.07	3249226.85	данные отсутствуют	0.3
81	355535.88	3249226.94	данные отсутствуют	0.3
82	355535.96	3249256.51	данные отсутствуют	0.3
83	355526.06	3249256.55	данные отсутствуют	0.3
84	355526.04	3249249.37	данные отсутствуют	0.3
85	355517	3249249.4	данные отсутствуют	0.3
86	355516.85	3249195.88	данные отсутствуют	0.3
87	355539.36	3249195.71	данные отсутствуют	0.3
88	355539.37	3249198.71	данные отсутствуют	0.3
89	355540.12	3249198.71	данные отсутствуют	0.3
90	355517.19	3249173.04	данные отсутствуют	0.3

Государственный регистратор		ФГИС ЕГРН
полное наименование должности	подпись	инициалы, фамилия

М.П.

Раздел 3.2

Выписка из Единого государственного реестра недвижимости об объекте недвижимости
Описание местоположения земельного участка

Земельный участок			
(вид объекта недвижимости)			
Лист № ___ Раздела 3.2	Всего листов раздела 3.2 : ___	Всего разделов: ___	Всего листов выписки: ___
17.11.2018 № 99/2018/21 7246/57			
Кадастровый номер:		**64:01:040101:56**	

Сведения о характерных точках границы земельного участка
Система координат: МСК-64, зона 3
Зона №

Номер точки	Координаты		Описание закрепления на местности	Средняя квадратическая погрешность определения координат характерных точек границ земельного участка, м
	X	Y		
1	2	3	4	5
91	355517.19	3249163.23	данные отсутствуют	0.3
92	355517.2	3249153.23	данные отсутствуют	0.3
93	355517.19	3249143.23	данные отсутствуют	0.3
94	355517.14	3249119.18	данные отсутствуют	0.3
95	355539.04	3249119.18	данные отсутствуют	0.3
96	355539.08	3249153.98	данные отсутствуют	0.3
97	355539.08	3249158.96	данные отсутствуют	0.3
98	355542.88	3249158.94	данные отсутствуют	0.3
99	355542.88	3249168.99	данные отсутствуют	0.3
100	355539.08	3249169.02	данные отсутствуют	0.3
101	355539.08	3249173	данные отсутствуют	0.3
102	355532.96	3249173	данные отсутствуют	0.3
103	355524.24	3249172.99	данные отсутствуют	0.3
104	355607.35	3248945.97	данные отсутствуют	0.3
105	355606.66	3248953.13	данные отсутствуют	0.3

Государственный регистратор		ФГИС ЕГРН
полное наименование должности	подпись	инициалы, фамилия

М.П.

Раздел 3.2

Выписка из Единого государственного реестра недвижимости об объекте недвижимости
Описание местоположения земельного участка

Земельный участок			
(вид объекта недвижимости)			
Лист № ___ Раздела 3.2	Всего листов раздела 3.2 : ___	Всего разделов: ___	Всего листов выписки: ___
17.11.2018 № 99/2018/21 7246057			
Кадастровый номер:		**64:01:040101:56**	

Сведения о характерных точках границы земельного участка
Система координат: МСК-64, зона 3
Зона №

Номер точки	Координаты		Описание закрепления на местности	Средняя квадратическая погрешность определения координат характерных точек границ земельного участка, м
	X	Y		
1	2	3	4	5
106	355606.4	3248956.11	данные отсутствуют	0.3
107	355597.02	3248955.25	данные отсутствуют	0.3
108	355597.29	3248952.19	данные отсутствуют	0.3
109	355589.29	3248951.51	данные отсутствуют	0.3
110	355590.34	3248939.75	данные отсутствуют	0.3
111	355592.43	3248915.89	данные отсутствуют	0.3
112	355593.04	3248908.89	данные отсутствуют	0.3
113	355601.71	3248909.66	данные отсутствуют	0.3
114	355610.41	3248910.41	данные отсутствуют	0.3
115	355610.06	3248914.44	данные отсутствуют	0.3
116	355608.75	3248929.71	данные отсутствуют	0.3
117	355608.26	3248935.03	данные отсутствуют	0.3
118	355623.85	3248943.83	данные отсутствуют	0.3
119	355620.44	3249026.71	данные отсутствуют	0.3
120	355602.86	3249025.31	данные отсутствуют	0.3

Государственный регистратор		ФГИС ЕГРН
полное наименование должности	подпись	инициалы, фамилия

М.П.

Раздел 3.2

Выписка из Единого государственного реестра недвижимости об объекте недвижимости
Описание местоположения земельного участка

Земельный участок			
(вид объекта недвижимости)			
Лист № ___ Раздела 3.2	Всего листов раздела 3.2 : ___	Всего разделов: ___	Всего листов выписки: ___
17.11.2018 № 99/2018/21 7246/57			
Кадастровый номер:		**64:01:040101:56**	

Сведения о характерных точках границы земельного участка
Система координат: МСК-64, зона 3
Зона №

Номер точки	Координаты		Описание закрепления на местности	Средняя квадратическая погрешность определения координат характерных точек границ земельного участка, м
	X	Y		
1	2	3	4	5
121	355606.49	3248979.44	данные отсутствуют	0.3
122	355616.08	3248980.19	данные отсутствуют	0.3
123	355615.86	3248983.2	данные отсутствуют	0.3
124	355617.58	3249130.28	данные отсутствуют	2.5
125	355617.48	3249179.23	данные отсутствуют	2.5
126	355575.48	3249176.28	данные отсутствуют	2.5
127	355557.03	3249172.8	данные отсутствуют	2.5
128	355557.56	3249129.87	данные отсутствуют	2.5

Государственный регистратор		ФГИС ЕГРН
полное наименование должности	подпись	инициалы, фамилия

М.П.

Раздел 4

Выписка из Единого государственного реестра недвижимости об объекте недвижимости
Сведения о частях земельного участка

Земельный участок			
(недвижимости)			
Лист № ___ Раздела 4	Всего листов раздела 4: ___	Всего разделов: ___	Всего листов выписки: ___
17.11.2018 № 99/2018/217246057			
Кадастровый номер:		**64:01:040101:55**	

План (чертеж, схема) части земельного участка		Учетный номер части: 64:01:040101:55/1	
Масштаб 1: данные отсутствуют	Условные обозначения:		

Государственный регистратор		ФГИС ЕГРН
полное наименование должности	подпись	инициалы, фамилия

М.П.

Раздел 4

Выписка из Единого государственного реестра недвижимости об объекте недвижимости
Сведения о частях земельного участка

Земельный участок			
(недвижимости)			
Лист № ___ Раздела 4	Всего листов раздела 4: ___	Всего разделов: ___	Всего листов выписки: ___
17.11.2018 № 99/2018/217246057			
Кадастровый номер:		**64:01:040101:55**	

План (чертеж, схема) части земельного участка		Учетный номер части: 64:01:040101:55/2	
Масштаб 1: данные отсутствуют	Условные обозначения:		

Государственный регистратор		ФГИС ЕГРН
полное наименование должности	подпись	инициалы, фамилия

М.П.

Раздел 4.1

Выписка из Единого государственного реестра недвижимости об объекте недвижимости
Сведения о частях земельного участка

Земельный участок			
(вид объекта недвижимости)			
Лист № ___ Раздела 4.1	Всего листов раздела 4.1: ___	Всего разделов: ___	Всего листов выписки: ___
17.11.2018 № 99/2018/217246057			
Кадастровый номер:		**64:01:040101:55**	

Учетный номер части	Площадь (м²)	Содержание ограничения в использовании или ограничения права на объект недвижимости или обременения объекта недвижимости
1	2	3
1	37879	, 64.22.2.5, "О порядке установления охранных зон объектов электросетевого хозяйства и особых условий использования земельных участков, расположенных в границах таких зон" № 160 от 24.02.2009
2	16	, 64.01.2.106, Постановление № 1037 от 12.10.2016

Государственный регистратор		ФГИС ЕГРН
полное наименование должности	подпись	инициалы, фамилия

М.П.

Раздел 4.2

Выписка из Единого государственного реестра недвижимости об объекте недвижимости
Сведения о частях земельного участка

Земельный участок			
(вид объекта недвижимости)			
Лист № ___ Раздела 4.2	Всего листов раздела 4.2: ___	Всего разделов: ___	Всего листов выписки: ___
17.11.2018 № 99/2018/217246057			
Кадастровый номер:		**64:01:040101:55**	

Сведения о характерных точках границы части (частей) земельного участка

Учетный номер части: 1

Система координат: МСК-64, зона 3
Зона №

Номер точки	Координаты, м		Описание закрепления на местности	Средняя квадратическая погрешность определения координат характерных точек границы части земельного участка, м
	X	Y		
1	2	3	4	5
17	359666.36	3246958.29	данные отсутствуют	0.3
18	359667.82	3246960.12	данные отсутствуют	0.3
19	359666	3246961.58	данные отсутствуют	0.3
20	359664.53	3246959.76	данные отсутствуют	0.3
21	359235.08	3247320.19	данные отсутствуют	0.3
22	359236.55	3247322.01	данные отсутствуют	0.3
23	359234.72	3247323.48	данные отсутствуют	0.3
24	359233.26	3247321.65	данные отсутствуют	0.3
25	359395.18	3247185.84	данные отсутствуют	0.3
26	359396.65	3247187.67	данные отсутствуют	0.3
27	359394.82	3247189.13	данные отсутствуют	0.3
28	359393.36	3247187.31	данные отсутствуют	0.3
29	359120.94	3247415.97	данные отсутствуют	0.3
30	359122.41	3247417.79	данные отсутствуют	0.3
31	359120.58	3247419.26	данные отсутствуют	0.3
32	359119.12	3247417.43	данные отсутствуют	0.3

Государственный регистратор		ФГИС ЕГРН
полное наименование должности	подпись	инициалы, фамилия

М.П.

Раздел 4.2

Выписка из Единого государственного реестра недвижимости об объекте недвижимости
Сведения о частях земельного участка

Земельный участок			
(вид объекта недвижимости)			
Лист № ___ Раздела 4.2	Всего листов раздела 4.2: ___	Всего разделов: ___	Всего листов выписки: ___
17.11.2018 № 99/2018/217246857			
Кадастровый номер:		**64:01:040101:55**	

Номер точки	Координаты, м		Описание закрепления на местности	Средняя квадратическая погрешность определения координат характерных точек границы части земельного участка, м
	X	Y		
1	2	3	4	5
33	359529.24	3247073.35	данные отсутствуют	0.3
34	359530.7	3247075.18	данные отсутствуют	0.3
35	359528.88	3247076.64	данные отсутствуют	0.3
37	359803.48	3246843.23	данные отсутствуют	0.3
38	359804.94	3246845.06	данные отсутствуют	0.3
39	359803.12	3246846.52	данные отсутствуют	0.3
40	359801.65	3246844.7	данные отсутствуют	0.3
129	359855.96	3246777.26	данные отсутствуют	данные отсутствуют
130	359021.33	3247477.64	данные отсутствуют	данные отсутствуют
131	359077.4	3247477.6	данные отсутствуют	данные отсутствуют
132	359855.84	3246824.36	данные отсутствуют	данные отсутствуют
133	359527.42	3247074.82	данные отсутствуют	данные отсутствуют
134	359784.97	3246921.99	данные отсутствуют	0.1
135	359784.97	3246917.99	данные отсутствуют	0.1
136	359780.97	3246917.99	данные отсутствуют	0.1
137	359780.97	3246921.99	данные отсутствуют	0.1

Государственный регистратор		ФГИС ЕГРН
полное наименование должности	подпись	инициалы, фамилия

М.П.

Выписка из Единого государственного реестра недвижимости об объекте недвижимости
Сведения о частях земельного участка

Земельный участок			
(вид объекта недвижимости)			
Лист № ___ Раздела 4.2	Всего листов раздела 4.2: ___	Всего разделов: ___	Всего листов выписки: ___
17.11.2018 № 99/2018/21 7246057			
Кадастровый номер:		**64:01:040101:55**	

Сведения о характерных точках границы части (частей) земельного участка

Учетный номер части: 2

Система координат: МСК-64, зона 3
Зона №

Номер точки	Координаты, м		Описание закрепления на местности	Средняя квадратическая погрешность определения координат характерных точек границы части земельного участка, м
	X	Y		
1	2	3	4	5
17	359666.36	3246958.29	данные отсутствуют	0.3
18	359667.82	3246960.12	данные отсутствуют	0.3
19	359666	3246961.58	данные отсутствуют	0.3
20	359664.53	3246959.76	данные отсутствуют	0.3
21	359235.08	3247320.19	данные отсутствуют	0.3
22	359236.55	3247322.01	данные отсутствуют	0.3
23	359234.72	3247323.48	данные отсутствуют	0.3
24	359233.26	3247321.65	данные отсутствуют	0.3
25	359395.18	3247185.84	данные отсутствуют	0.3
26	359396.65	3247187.67	данные отсутствуют	0.3
27	359394.82	3247189.13	данные отсутствуют	0.3
28	359393.36	3247187.31	данные отсутствуют	0.3
29	359120.94	3247415.97	данные отсутствуют	0.3
30	359122.41	3247417.79	данные отсутствуют	0.3
31	359120.58	3247419.26	данные отсутствуют	0.3
32	359119.12	3247417.43	данные отсутствуют	0.3

Государственный регистратор		ФГИС ЕГРН
полное наименование должности	подпись	инициалы, фамилия

М.П.

Раздел 4.2

Выписка из Единого государственного реестра недвижимости об объекте недвижимости

Сведения о частях земельного участка

Земельный участок			
(вид объекта недвижимости)			
Лист № ___ Раздела 4.2	Всего листов раздела 4.2: ___	Всего разделов: ___	Всего листов выписки: ___
17.11.2018 № 99/2018/217246857			
Кадастровый номер:		**64:01:040101:55**	

Номер точки	Координаты, м		Описание закрепления на местности	Средняя квадратическая погрешность определения координат характерных точек границы части земельного участка, м
	X	Y		
1	2	3	4	5
33	359529.24	3247073.35	данные отсутствуют	0.3
34	359530.7	3247075.18	данные отсутствуют	0.3
35	359528.88	3247076.64	данные отсутствуют	0.3
37	359803.48	3246843.23	данные отсутствуют	0.3
38	359804.94	3246845.06	данные отсутствуют	0.3
39	359803.12	3246846.52	данные отсутствуют	0.3
40	359801.65	3246844.7	данные отсутствуют	0.3
129	359855.96	3246777.26	данные отсутствуют	данные отсутствуют
130	359021.33	3247477.64	данные отсутствуют	данные отсутствуют
131	359037.4	3247477.6	данные отсутствуют	данные отсутствуют
132	359855.84	3246824.36	данные отсутствуют	данные отсутствуют
133	359527.42	3247074.82	данные отсутствуют	данные отсутствуют
134	359784.97	3246921.99	данные отсутствуют	0.1
135	359784.97	3246917.99	данные отсутствуют	0.1
136	359780.97	3246917.99	данные отсутствуют	0.1
137	359780.97	3246921.99	данные отсутствуют	0.1

Государственный регистратор		ФГИС ЕГРН
полное наименование должности	подпись	инициалы, фамилия

М.П.

ФГИС ЕГРН

полное наименование органа регистрации прав

Раздел 1

Выписка из Единого государственного реестра недвижимости об объекте недвижимости

Сведения о характеристиках объекта недвижимости

На основании запроса от 15.11.2018 г., поступившего на рассмотрение 16.11.2018 г., сообщаем, что согласно записям Единого государственного реестра недвижимости:

Земельный участок			
(вид объекта недвижимости)			
Лист № ___ Раздела 1	Всего листов раздела 1: ___	Всего разделов: ___	Всего листов выписки: ___
16.11.2018 № 99/2018/217136518			
Кадастровый номер:		**64:10:160102:12**	

Номер кадастрового квартала:	64:10:160102
Дата присвоения кадастрового номера:	26.10.2010
Ранее присвоенный государственный учетный номер:	данные отсутствуют
Адрес:	Саратовская обл, р-н Дергачевский, 5 км на юго-запад от с. Верхазовка
Площадь:	4067000 +/- 17646кв. м
Кадастровая стоимость, руб.:	3558290
Кадастровые номера расположенных в пределах земельного участка объектов недвижимости:	данные отсутствуют
Кадастровые номера объектов недвижимости, из которых образован объект недвижимости:	64:10:000000:3399
Кадастровые номера образованных объектов недвижимости:	данные отсутствуют
Сведения о включении объекта недвижимости в состав предприятия как имущественного комплекса:	

Государственный регистратор		ФГИС ЕГРН
полное наименование должности	подпись	инициалы, фамилия

М.П.

Раздел 1

Выписка из Единого государственного реестра недвижимости об объекте недвижимости

Сведения о характеристиках объекта недвижимости

Земельный участок			
(вид объекта недвижимости)			
Лист № ___ Раздела 1	Всего листов раздела 1: ___	Всего разделов: ___	Всего листов выписки: ___
16.11.2018 № 99/2018/217136518			
Кадастровый номер:		**64:10:160102:12**	

Категория земель:	Земли сельскохозяйственного назначения
Виды разрешенного использования:	Для целей сельскохозяйственного производства
Сведения о кадастровом инженере:	данные отсутствуют
Сведения о лесах, водных объектах и об иных природных объектах, расположенных в пределах земельного участка:	данные отсутствуют
Сведения о том, что земельный участок полностью или частично расположен в границах зоны с особыми условиями использования территории или территории объекта культурного наследия	данные отсутствуют
Сведения о том, что земельный участок расположен в границах особой экономической зоны, территории опережающего социально-экономического развития, зоны территориального развития в Российской Федерации, игорной зоны:	данные отсутствуют
Сведения о том, что земельный участок расположен в границах особо охраняемой природной территории, охотничьих угодий, лесничеств, лесопарков:	данные отсутствуют
Сведения о результатах проведения государственного земельного надзора:	данные отсутствуют
Сведения о расположении земельного участка в границах территории, в отношении которой утвержден проект межевания территории:	данные отсутствуют

Государственный регистратор		ФГИС ЕГРН
полное наименование должности	подпись	инициалы, фамилия

М.П.

Раздел 1

Выписка из Единого государственного реестра недвижимости об объекте недвижимости

Сведения о характеристиках объекта недвижимости

Земельный участок			
(вид объекта недвижимости)			
Лист № ___ Раздела 1	Всего листов раздела 1: ___	Всего разделов: ___	Всего листов выписки: ___
16.11.2018 № 99/2018/217136518			
Кадастровый номер:		**64:10:160102:12**	

Условный номер земельного участка:	данные отсутствуют
Сведения о принятии акта и (или) заключении договора, предусматривающих предоставление в соответствии с земельным законодательством исполнительным органом государственной власти или органом местного самоуправления находящегося в государственной или муниципальной собственности земельного участка для строительства наемного дома социального использования или наемного дома коммерческого использования:	данные отсутствуют
Сведения о том, что земельный участок или земельные участки образованы на основании решения об изъятии земельного участка и (или) расположенного на нем объекта недвижимости для государственных или муниципальных нужд:	данные отсутствуют
Сведения о том, что земельный участок образован из земель или земельного участка, государственная собственность на которые не разграничена:	данные отсутствуют
Сведения о наличии земельного спора о местоположении границ земельных участков:	данные отсутствуют
Статус записи об объекте недвижимости:	Сведения об объекте недвижимости имеют статус "актуальные"
Особые отметки:	Сведения о видах разрешенного использования имеют статус «Актуальные незадекларированные». Право (ограничение права, обременение объекта недвижимости) зарегистрировано на данный объект недвижимости с видами разрешенного использования «Для ведения крестьянского (фермерского) хозяйства». Сведения необходимые для заполнения раздела 3.1 отсутствуют.
Получатель выписки:	Ситдиков Никита Леонидович

Государственный регистратор		ФГИС ЕГРН

полное наименование должности	подпись	инициалы, фамилия

М.П.

Раздел 2

Выписка из Единого государственного реестра недвижимости об объекте недвижимости
Сведения о зарегистрированных правах

Земельный участок					
(вид объекта недвижимости)					
Лист № ___ Раздела 2		Всего листов раздела 2: ___		Всего разделов: ___	Всего листов выписки: ___
16.11.2018 № 99/2018/217136518					
Кадастровый номер:				**64:10:160102:12**	
1.	Правообладатель (правообладатели):			1.1.	Владельцы инвестиционных паев Закрытого паевого инвестиционного рентного фонда "Земельный"
2.	Вид, номер и дата государственной регистрации права:			2.1.	Долевая собственность, № 64-64/013-64/013/027/2016-22/2 от 21.07.2016
3.	Ограничение прав и обременение объекта недвижимости:				
	3.1.1.	вид:		Доверительное управление, доверительное управление	
		дата государственной регистрации:		25.10.2018	
		номер государственной регистрации:		64:10:160102:12-64/013/2018-1	
		срок, на который установлено ограничение прав и обременение объекта недвижимости:		с 19.03.2016 по 30.03.2029	
		лицо, в пользу которого установлено ограничение прав и обременение объекта недвижимости:		Обществу с ограниченной ответственностью Управляющая компания "АК БАРС КАПИТАЛ" Д.У. Закрытым паевым инвестиционным рентным фондом "Земельный", ИНН: 1435126880	
		основание государственной регистрации:		Договор о передаче прав и обязанностей по договору доверительного управления паевым инвестиционным фондом от 15.08.2018 №ПИФ/150818; Правила доверительного управления Закрытым паевым инвестиционным рентным фондом "Земельный", зарегистрированные Центральным Банком Российской Федерации 03.03.2016 за № 3121	
4.	Договоры участия в долевом строительстве:			не зарегистрировано	
5.	Заявленные в судебном порядке права требования:			данные отсутствуют	
6.	Сведения о возражении в отношении зарегистрированного права:			данные отсутствуют	
7.	Сведения о наличии решения об изъятии объекта недвижимости для государственных и муниципальных нужд:			данные отсутствуют	
8.	Сведения о невозможности государственной регистрации без личного участия правообладателя или его законного представителя:				
9.	Правопритязания и сведения о наличии поступивших, но не рассмотренных заявлений о проведении государственной регистрации прав (перехода,			данные отсутствуют	

	прекращения права), ограничения права или обременения объекта недвижимости, сделки в отношении объекта недвижимости:	
10.	Сведения об осуществлении государственной регистрации сделки, права, ограничения права без необходимого в силу закона согласия третьего лица, органа:	данные отсутствуют
11.	Сведения о невозможности государственной регистрации перехода, прекращения, ограничения права на земельный участок из земель сельскохозяйственного назначения:	

Государственный регистратор		ФГИС ЕГРН
полное наименование должности	подпись	инициалы, фамилия

М.П.

Раздел 3

Выписка из Единого государственного реестра недвижимости об объекте недвижимости

Описание местоположения земельного участка

Земельный участок			
(особые отметки)			
Лист № ___ Раздела 3	Всего листов раздела 3: ___	Всего разделов: ___	Всего листов выписки: ___
16.11.2018 № 99/2018/217136518			
Кадастровый номер:		**64:10:160102:12**	

План (чертеж, схема) земельного участка			
Масштаб 1: данные отсутствуют	Условные обозначения:		

Государственный регистратор		ФГИС ЕГРН
полное наименование должности	подпись	инициалы, фамилия

М.П.

Выписка из Единого государственного реестра недвижимости об объекте недвижимости
Описание местоположения земельного участка

Земельный участок			
(особые отметки)			
Лист № ___ Раздела 3.2	Всего листов раздела 3.2: ___	Всего разделов: ___	Всего листов выписки: ___
16.11.2018 № 99/2018/217136518			
Кадастровый номер:		**64:10:160102:12**	

Сведения о характерных точках границы земельного участка
Система координат: МСК-64, зона 3
Зона №

Номер точки	Координаты		Описание закрепления на местности	Средняя квадратическая погрешность определения координат характерных точек границ земельного участка, м
	X	Y		
1	2	3	4	5
1	424882.28	3286102.36	данные отсутствуют	0.3
2	424628.15	3284242.43	данные отсутствуют	0.3
3	423278	3284632.5	данные отсутствуют	0.3
4	422665.66	3284877.6	данные отсутствуют	0.3
5	422347.8	3284845.58	данные отсутствуют	0.3
6	421762.61	3284841.21	данные отсутствуют	0.3
7	421762.16	3284572.31	данные отсутствуют	0.3
8	421933.14	3284665.79	данные отсутствуют	0.3
9	422271.24	3284707.05	данные отсутствуют	0.3
10	422605.1	3284762.7	данные отсутствуют	0.3
11	422687.57	3284762.7	данные отсутствуют	0.3
12	422853.69	3284666.32	данные отсутствуют	0.3
13	422844.66	3282659.76	данные отсутствуют	0.3
14	422734.98	3282652.8	данные отсутствуют	0.3
15	422745.46	3282227.43	данные отсутствуют	0.3

Государственный регистратор		ФГИС ЕГРН
полное наименование должности	подпись	инициалы, фамилия

М.П.

Выписка из Единого государственного реестра недвижимости об объекте недвижимости

Описание местоположения земельного участка

Земельный участок			
(вид объекта недвижимости)			
Лист № ___ Раздела 3.2	Всего листов раздела 3.2: ___	Всего разделов: ___	Всего листов выписки: ___
16.11.2018 № 99/2018/217136518			
Кадастровый номер:		**64:10:160102:12**	

Сведения о характерных точках границы земельного участка

Система координат: МСК-64, зона 3

Зона №

Номер точки	Координаты		Описание закрепления на местности	Средняя квадратическая погрешность определения координат характерных точек границ земельного участка, м
	X	Y		
1	2	3	4	5
16	422891.83	3282276.95	данные отсутствуют	0.3
17	423200.95	3282496.24	данные отсутствуют	0.3
18	423377.44	3282542.4	данные отсутствуют	0.3
19	423540.24	3282542.73	данные отсутствуют	0.3
20	423789.6	3282605.17	данные отсутствуют	0.3
21	423902.5	3282668.34	данные отсутствуют	0.3
22	424141.27	3282669.57	данные отсутствуют	0.3
23	424337.15	3282557.02	данные отсутствуют	0.3
24	424518.71	3282554.95	данные отсутствуют	0.3
25	424821.05	3282466.81	данные отсутствуют	0.3
26	424859.55	3283332.05	данные отсутствуют	0.3
27	424858.33	3283737.27	данные отсутствуют	0.3
28	424883.83	3283878.39	данные отсутствуют	0.3
29	423096.5	3282474.74	данные отсутствуют	данные отсутствуют
30	423096.88	3282475.74	данные отсутствуют	данные отсутствуют

Государственный регистратор		ФГИС ЕГРН
полное наименование должности	подпись	инициалы, фамилия

М.П.

Выписка из Единого государственного реестра недвижимости об объекте недвижимости
Описание местоположения земельного участка

Земельный участок			
(вид объекта недвижимости)			
Лист № ___ Раздела 3.2	Всего листов раздела 3.2: ___	Всего разделов: ___	Всего листов выписки: ___
16.11.2018 № 99/2018/217136518			
Кадастровый номер:		**64:10:160102:12**	

Сведения о характерных точках границы земельного участка

Система координат: МСК-64, зона 3
Зона №

Номер точки	Координаты		Описание закрепления на местности	Средняя квадратическая погрешность определения координат характерных точек границ земельного участка, м
	X	Y		
1	2	3	4	5
31	423096.5	3282476.76	данные отсутствуют	данные отсутствуют
32	423095.48	3282477.14	данные отсутствуют	данные отсутствуют
33	423094.48	3282476.76	данные отсутствуют	данные отсутствуют
34	423094.1	3282475.74	данные отсутствуют	данные отсутствуют
35	423094.49	3282474.75	данные отсутствуют	данные отсутствуют
36	423095.48	3282474.36	данные отсутствуют	данные отсутствуют
37	423177.8	3282653.84	данные отсутствуют	данные отсутствуют
38	423168.77	3282664.06	данные отсутствуют	данные отсутствуют
39	423166.79	3282662.3	данные отсутствуют	данные отсутствуют
40	423175.82	3282652.08	данные отсутствуют	данные отсутствуют
41	423341.26	3282661.36	данные отсутствуют	данные отсутствуют
42	423341.67	3282662.36	данные отсутствуют	данные отсутствуют
43	423341.26	3282663.37	данные отсутствуют	данные отсутствуют
44	423340.26	3282663.76	данные отсутствуют	данные отсутствуют
45	423339.27	3282663.37	данные отсутствуют	данные отсутствуют

Государственный регистратор		ФГИС ЕГРН
полное наименование должности	подпись	инициалы, фамилия

М.П.

Выписка из Единого государственного реестра недвижимости об объекте недвижимости
Описание местоположения земельного участка

Земельный участок			
(вид объекта недвижимости)			
Лист № ___ Раздела 3.2	Всего листов раздела 3.2: ___	Всего разделов: ___	Всего листов выписки: ___
16.11.2018 № 99/2018/217136518			
Кадастровый номер:		**64:10:160102:12**	

Сведения о характерных точках границы земельного участка

Система координат: МСК-64, зона 3
Зона №

Номер точки	Координаты		Описание закрепления на местности	Средняя квадратическая погрешность определения координат характерных точек границ земельного участка, м
	X	Y		
1	2	3	4	5
46	423338.86	3282662.36	данные отсутствуют	данные отсутствуют
47	423339.27	3282661.36	данные отсутствуют	данные отсутствуют
48	423340.26	3282660.96	данные отсутствуют	данные отсутствуют
49	423516.86	3282670.82	данные отсутствуют	данные отсутствуют
50	423517.24	3282671.84	данные отсутствуют	данные отсутствуют
51	423516.86	3282672.84	данные отсутствуют	данные отсутствуют
52	423515.84	3282673.22	данные отсутствуют	данные отсутствуют
53	423514.86	3282672.84	данные отсутствуют	данные отсутствуют
54	423514.44	3282671.84	данные отсутствуют	данные отсутствуют
55	423514.86	3282670.82	данные отсутствуют	данные отсутствуют
56	423515.84	3282670.44	данные отсутствуют	данные отсутствуют
57	423686.81	3282680	данные отсутствуют	данные отсутствуют
58	423687.2	3282681	данные отсутствуют	данные отсутствуют
59	423686.82	3282682.02	данные отсутствуют	данные отсутствуют
60	423685.8	3282682.4	данные отсутствуют	данные отсутствуют

Государственный регистратор		ФГИС ЕГРН
полное наименование должности	подпись	инициалы, фамилия

М.П.

Выписка из Единого государственного реестра недвижимости об объекте недвижимости
Описание местоположения земельного участка

Земельный участок			
(вид объекта недвижимости)			
Лист № ___ Раздела 3.2	Всего листов раздела 3.2: ___	Всего разделов: ___	Всего листов выписки: ___
16.11.2018 № 99/2018/217136518			
Кадастровый номер:		**64:10:160102:12**	

Сведения о характерных точках границы земельного участка

Система координат: МСК-64, зона 3
Зона №

Номер точки	Координаты		Описание закрепления на местности	Средняя квадратическая погрешность определения координат характерных точек границ земельного участка, м
	X	Y		
1	2	3	4	5
61	423684.8	3282682.02	данные отсутствуют	данные отсутствуют
62	423684.42	3282681	данные отсутствуют	данные отсутствуют
63	423684.8	3282680.01	данные отсутствуют	данные отсутствуют
64	423685.8	3282679.62	данные отсутствуют	данные отсутствуют
65	423854.86	3282677.94	данные отсутствуют	данные отсутствуют
66	423856.62	3282679.91	данные отсутствуют	данные отсутствуют
67	423843.83	3282691.42	данные отсутствуют	данные отсутствуют
68	423842.06	3282689.44	данные отсутствуют	данные отсутствуют
69	423842.7	3282871.84	данные отсутствуют	данные отсутствуют
70	423843.12	3282872.84	данные отсутствуют	данные отсутствуют
71	423842.7	3282873.86	данные отсутствуют	данные отсутствуют
72	423841.71	3282874.25	данные отсутствуют	данные отсутствуют
73	423840.72	3282873.86	данные отсутствуют	данные отсутствуют
74	423840.3	3282872.84	данные отсутствуют	данные отсутствуют
75	423840.72	3282871.84	данные отсутствуют	данные отсутствуют

Государственный регистратор		ФГИС ЕГРН
полное наименование должности	подпись	инициалы, фамилия

М.П.

Выписка из Единого государственного реестра недвижимости об объекте недвижимости
Описание местоположения земельного участка

Земельный участок			
(вид объекта недвижимости)			
Лист № ___ Раздела 3.2	Всего листов раздела 3.2: ___	Всего разделов: ___	Всего листов выписки: ___
16.11.2018 № 99/2018/217136518			
Кадастровый номер:		**64:10:160102:12**	

Сведения о характерных точках границы земельного участка

Система координат: МСК-64, зона 3
Зона №

Номер точки	Координаты		Описание закрепления на местности	Средняя квадратическая погрешность определения координат характерных точек границ земельного участка, м
	X	Y		
1	2	3	4	5
76	423841.71	3282871.46	данные отсутствуют	данные отсутствуют
77	423840.76	3283076.28	данные отсутствуют	данные отсутствуют
78	423841.14	3283077.3	данные отсутствуют	данные отсутствуют
79	423840.76	3283078.3	данные отсутствуют	данные отсутствуют
80	423839.74	3283078.68	данные отсутствуют	данные отсутствуют
81	423838.75	3283078.3	данные отсутствуют	данные отсутствуют
82	423838.36	3283077.3	данные отсутствуют	данные отсутствуют
83	423838.74	3283076.29	данные отсутствуют	данные отсутствуют
84	423839.74	3283075.9	данные отсутствуют	данные отсутствуют
85	423838.84	3283276.84	данные отсутствуют	данные отсутствуют
86	423839.22	3283277.84	данные отсутствуют	данные отсутствуют
87	423838.84	3283278.83	данные отсутствуют	данные отсутствуют
88	423837.82	3283279.24	данные отсутствуют	данные отсутствуют
89	423836.82	3283278.82	данные отсутствуют	данные отсутствуют
90	423836.43	3283277.84	данные отсутствуют	данные отсутствуют

Государственный регистратор		ФГИС ЕГРН
полное наименование должности	подпись	инициалы, фамилия

М.П.

Выписка из Единого государственного реестра недвижимости об объекте недвижимости
Описание местоположения земельного участка

Земельный участок			
(вид объекта недвижимости)			
Лист № ___ Раздела 3.2	Всего листов раздела 3.2: ___	Всего разделов: ___	Всего листов выписки: ___
16.11.2018 № 99/2018/217136518			
Кадастровый номер:		**64:10:160102:12**	

Сведения о характерных точках границы земельного участка

Система координат: МСК-64, зона 3
Зона №

Номер точки	Координаты		Описание закрепления на местности	Средняя квадратическая погрешность определения координат характерных точек границ земельного участка, м
	X	Y		
1	2	3	4	5
91	423836.82	3283276.84	данные отсутствуют	данные отсутствуют
92	423837.82	3283276.43	данные отсутствуют	данные отсутствуют
93	423836.9	3283477.78	данные отсутствуют	данные отсутствуют
94	423837.3	3283478.78	данные отсутствуют	данные отсутствуют
95	423836.91	3283479.8	данные отсутствуют	данные отсутствуют
96	423835.9	3283480.18	данные отсутствуют	данные отсутствуют
97	423834.9	3283479.79	данные отсутствуют	данные отсутствуют
98	423834.51	3283478.78	данные отсутствуют	данные отсутствуют
99	423834.9	3283477.78	данные отсутствуют	данные отсутствуют
100	423835.9	3283477.4	данные отсутствуют	данные отсутствуют
101	423834.89	3283687.28	данные отсутствуют	данные отсутствуют
102	423835.3	3283688.3	данные отсутствуют	данные отсутствуют
103	423834.89	3283689.29	данные отсутствуют	данные отсутствуют
104	423833.9	3283689.7	данные отсутствуют	данные отсутствуют
105	423832.9	3283689.29	данные отсутствуют	данные отсутствуют

Государственный регистратор		ФГИС ЕГРН
полное наименование должности	подпись	инициалы, фамилия

М.П.

Выписка из Единого государственного реестра недвижимости об объекте недвижимости
Описание местоположения земельного участка

Земельный участок			
(вид объекта недвижимости)			
Лист № ___ Раздела 3.2	Всего листов раздела 3.2: ___	Всего разделов: ___	Всего листов выписки: ___
16.11.2018 № 99/2018/217136518			
Кадастровый номер:		**64:10:160102:12**	

Сведения о характерных точках границы земельного участка

Система координат: МСК-64, зона 3
Зона №

Номер точки	Координаты		Описание закрепления на местности	Средняя квадратическая погрешность определения координат характерных точек границ земельного участка, м
	X	Y		
1	2	3	4	5
106	423832.49	3283688.3	данные отсутствуют	данные отсутствуют
107	423832.9	3283687.28	данные отсутствуют	данные отсутствуют
108	423833.9	3283686.9	данные отсутствуют	данные отсутствуют
109	423832.91	3283893.8	данные отсутствуют	данные отсутствуют
110	423833.32	3283894.8	данные отсутствуют	данные отсутствуют
111	423832.91	3283895.79	данные отсутствуют	данные отсутствуют
112	423831.92	3283896.2	данные отсутствуют	данные отсутствуют
113	423830.92	3283895.79	данные отсутствуют	данные отсутствуют
114	423830.51	3283894.8	данные отсутствуют	данные отсутствуют
115	423830.92	3283893.8	данные отсутствуют	данные отсутствуют
116	423831.92	3283893.39	данные отсутствуют	данные отсутствуют
117	423830.99	3284094	данные отсутствуют	данные отсутствуют
118	423831.4	3284095.02	данные отсутствуют	данные отсутствуют
119	423830.98	3284096.02	данные отсутствуют	данные отсутствуют
120	423830	3284096.41	данные отсутствуют	данные отсутствуют

Государственный регистратор		ФГИС ЕГРН
полное наименование должности	подпись	инициалы, фамилия

М.П.

Выписка из Единого государственного реестра недвижимости об объекте недвижимости
Описание местоположения земельного участка

Земельный участок			
(вид объекта недвижимости)			
Лист № ___ Раздела 3.2	Всего листов раздела 3.2: ___	Всего разделов: ___	Всего листов выписки: ___
16.11.2018 № 99/2018/217136518			
Кадастровый номер:		**64:10:160102:12**	

Сведения о характерных точках границы земельного участка

Система координат: МСК-64, зона 3
Зона №

Номер точки	Координаты		Описание закрепления на местности	Средняя квадратическая погрешность определения координат характерных точек границ земельного участка, м
	X	Y		
1	2	3	4	5
121	423829	3284096.02	данные отсутствуют	данные отсутствуют
122	423828.59	3284095.02	данные отсутствуют	данные отсутствуют
123	423829	3284094	данные отсутствуют	данные отсутствуют
124	423830	3284093.62	данные отсутствуют	данные отсутствуют
125	423829.18	3284283.3	данные отсутствуют	данные отсутствуют
126	423829.58	3284284.3	данные отсутствуют	данные отсутствуют
127	423829.18	3284285.29	данные отсутствуют	данные отсутствуют
128	423828.18	3284285.7	данные отсутствуют	данные отсутствуют
129	423827.18	3284285.29	данные отсутствуют	данные отсутствуют
130	423826.78	3284284.3	данные отсутствуют	данные отсутствуют
131	423827.18	3284283.3	данные отсутствуют	данные отсутствуют
132	423828.18	3284282.89	данные отсутствуют	данные отсутствуют
133	423837.96	3284453.68	данные отсутствуют	данные отсутствуют
134	423836.72	3284456.03	данные отсутствуют	данные отсутствуют
135	423825.96	3284450.3	данные отсутствуют	данные отсутствуют

Государственный регистратор		ФГИС ЕГРН
полное наименование должности	подпись	инициалы, фамилия

М.П.

Выписка из Единого государственного реестра недвижимости об объекте недвижимости
Описание местоположения земельного участка

Земельный участок			
(вид объекта недвижимости)			
Лист № ___ Раздела 3.2	Всего листов раздела 3.2: ___	Всего разделов: ___	Всего листов выписки: ___
16.11.2018 № 99/2018/217136518			
Кадастровый номер:		**64:10:160102:12**	

Сведения о характерных точках границы земельного участка

Система координат: МСК-64, зона 3
Зона №

Номер точки	Координаты		Описание закрепления на местности	Средняя квадратическая погрешность определения координат характерных точек границ земельного участка, м
	X	Y		
1	2	3	4	5
136	423827.2	3284447.96	данные отсутствуют	данные отсутствуют
137	423650.62	3284486.54	данные отсутствуют	данные отсутствуют
138	423651.01	3284487.53	данные отсутствуют	данные отсутствуют
139	423650.62	3284488.54	данные отсутствуют	данные отсутствуют
140	423649.61	3284488.93	данные отсутствуют	данные отсутствуют
141	423648.61	3284488.54	данные отсутствуют	данные отсутствуют
142	423648.22	3284487.53	данные отсутствуют	данные отсутствуют
143	423648.61	3284486.54	данные отсутствуют	данные отсутствуют
144	423649.61	3284486.13	данные отсутствуют	данные отсутствуют
145	423474.97	3284519.6	данные отсутствуют	данные отсутствуют
146	423475.38	3284520.61	данные отсутствуют	данные отсутствуют
147	423474.96	3284521.61	данные отсутствуют	данные отсутствуют
148	423473.98	3284522	данные отсутствуют	данные отсутствуют
149	423472.98	3284521.61	данные отсутствуют	данные отсутствуют
150	423472.57	3284520.61	данные отсутствуют	данные отсутствуют

Государственный регистратор		ФГИС ЕГРН
полное наименование должности	подпись	инициалы, фамилия

М.П.

Раздел 3.2

Выписка из Единого государственного реестра недвижимости об объекте недвижимости
Описание местоположения земельного участка

Земельный участок			
(недвижимости)			
Лист № ___ Раздела 3.2	Всего листов раздела 3.2: ___	Всего разделов: ___	Всего листов выписки: ___
16.11.2018 № 99/2018/217136518			
Кадастровый номер:		**64:10:160102:12**	

Сведения о характерных точках границы земельного участка				
Система координат: МСК-64, зона 3 Зона №				
Номер точки	Координаты		Описание закрепления на местности	Средняя квадратическая погрешность определения координат характерных точек границ земельного участка, м
	X	Y		
1	2	3	4	5
151	423472.98	3284519.6	данные отсутствуют	данные отсутствуют
152	423473.98	3284519.2	данные отсутствуют	данные отсутствуют
153	423264.01	3284547.68	данные отсутствуют	данные отсутствуют
154	423274.38	3284558.08	данные отсутствуют	данные отсутствуют
155	423272.51	3284559.96	данные отсутствуют	данные отсутствуют
156	423262.14	3284549.56	данные отсутствуют	данные отсутствуют

Государственный регистратор		ФГИС ЕГРН
полное наименование должности	подпись	инициалы, фамилия

М.П.

Раздел 4

Выписка из Единого государственного реестра недвижимости об объекте недвижимости
Сведения о частях земельного участка

Земельный участок			
(недвижимости)			
Лист № ___ Раздела 4	Всего листов раздела 4: ___	Всего разделов: ___	Всего листов выписки: ___
16.11.2018 № 99/2018/217136518			
Кадастровый номер:		**64:10:160102:12**	

План (чертеж, схема) части земельного участка		Учетный номер части: 64:10:160102:12/1	
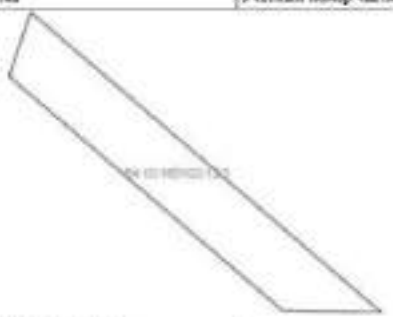			
Масштаб 1: данные отсутствуют	Условные обозначения:		

Государственный регистратор		ФГИС ЕГРН
полное наименование должности	подпись	инициалы, фамилия

М.П.

Раздел 4

Выписка из Единого государственного реестра недвижимости об объекте недвижимости
Сведения о частях земельного участка

Земельный участок			
(недвижимости)			
Лист № ___ Раздела 4	Всего листов раздела 4: ___	Всего разделов: ___	Всего листов выписки: ___
16.11.2018 № 99/2018/217136518			
Кадастровый номер:		**64:10:160102:12**	

План (чертеж, схема) части земельного участка		Учетный номер части: 64:10:160102:12/2	
Масштаб 1: данные отсутствуют	Условные обозначения:		

Государственный регистратор		ФГИС ЕГРН
полное наименование должности	подпись	инициалы, фамилия

М.П.

Раздел 4.1

Выписка из Единого государственного реестра недвижимости об объекте недвижимости
Сведения о частях земельного участка

Земельный участок			
(недвижимости)			
Лист № ___ Раздела 4.1	Всего листов раздела 4.1: ___	Всего разделов: ___	Всего листов выписки: ___
16.11.2018 № 99/2018/217136518			
Кадастровый номер:		**64:10:160102:12**	

Учетный номер части	Площадь ($м^2$)	Содержание ограничения в использовании или ограничения права на объект недвижимости или обременения объекта недвижимости
1	2	3
1	2615	Ограничения прав на земельный участок, предусмотренные статьями 56, 56.1 Земельного кодекса Российской Федерации, 64.10.2.49, Постановление о порядке установления охранных зон объектов электросетевого хозяйства и особых условий использования земельных участков, расположенных в границах таких зон № 160 от 24.02.2009
2	149877	Ограничения прав на земельный участок, предусмотренные статьями 56, 56.1 Земельного кодекса Российской Федерации, 64.13.2.29, Доверенность № 2Д-1176 от 10.09.2012

Государственный регистратор		ФГИС ЕГРН
полное наименование должности	подпись	инициалы, фамилия

М.П.

Выписка из Единого государственного реестра недвижимости об объекте недвижимости
Сведения о частях земельного участка

Земельный участок			
(вид объекта недвижимости)			
Лист № ___ Раздела 4.2	Всего листов раздела 4.2: ___	Всего разделов: ___	Всего листов выписки: ___
16.11.2018 № 99/2018/217136518			
Кадастровый номер:		**64:10:160102:12**	

Сведения о характерных точках границы части (частей) земельного участка

Учетный номер части: 1

Система координат: МСК-64, зона 3
Зона №

Номер точки	Координаты, м		Описание закрепления на местности	Средняя квадратическая погрешность определения координат характерных точек границы части земельного участка, м
	X	Y		
1	2	3	4	5
3	423278	3284622.5	данные отсутствуют	0.3
29	423096.5	3282474.74	данные отсутствуют	данные отсутствуют
30	423096.88	3282475.74	данные отсутствуют	данные отсутствуют
31	423096.5	3282476.76	данные отсутствуют	данные отсутствуют
32	423095.48	3282477.14	данные отсутствуют	данные отсутствуют
33	423094.48	3282476.76	данные отсутствуют	данные отсутствуют
34	423094.1	3282475.74	данные отсутствуют	данные отсутствуют
35	423094.49	3282474.75	данные отсутствуют	данные отсутствуют
36	423095.48	3282474.36	данные отсутствуют	данные отсутствуют
37	423177.8	3282653.84	данные отсутствуют	данные отсутствуют
38	423168.77	3282664.06	данные отсутствуют	данные отсутствуют
39	423166.79	3282662.3	данные отсутствуют	данные отсутствуют
40	423175.82	3282652.08	данные отсутствуют	данные отсутствуют
41	423341.26	3282661.36	данные отсутствуют	данные отсутствуют
42	423341.67	3282662.36	данные отсутствуют	данные отсутствуют
43	423341.26	3282663.37	данные отсутствуют	данные отсутствуют

Государственный регистратор		ФГИС ЕГРН
полное наименование должности	подпись	инициалы, фамилия

М.П.

Раздел 4.2

Выписка из Единого государственного реестра недвижимости об объекте недвижимости

Сведения о частях земельного участка

Земельный участок			
(вид объекта недвижимости)			
Лист № ___ Раздела 4.2	Всего листов раздела 4.2: ___	Всего разделов: ___	Всего листов выписки: ___
16.11.2018 № 99/2018/217136518			
Кадастровый номер:		**64:10:160102:12**	

Номер точки	Координаты, м		Описание закрепления на местности	Средняя квадратическая погрешность определения координат характерных точек границы части земельного участка, м
	X	Y		
1	2	3	4	5
44	423340.26	3282663.76	данные отсутствуют	данные отсутствуют
45	423339.27	3282663.37	данные отсутствуют	данные отсутствуют
46	423338.86	3282662.36	данные отсутствуют	данные отсутствуют
48	423340.26	3282660.96	данные отсутствуют	данные отсутствуют
49	423516.86	3282670.82	данные отсутствуют	данные отсутствуют
50	423517.24	3282671.84	данные отсутствуют	данные отсутствуют
51	423516.86	3282672.84	данные отсутствуют	данные отсутствуют
52	423515.84	3282673.22	данные отсутствуют	данные отсутствуют
53	423514.86	3282672.84	данные отсутствуют	данные отсутствуют
54	423514.44	3282671.84	данные отсутствуют	данные отсутствуют
55	423514.86	3282670.82	данные отсутствуют	данные отсутствуют
56	423515.84	3282670.44	данные отсутствуют	данные отсутствуют
57	423686.81	3282680	данные отсутствуют	данные отсутствуют
58	423687.2	3282681	данные отсутствуют	данные отсутствуют
59	423686.82	3282682.02	данные отсутствуют	данные отсутствуют
60	423685.8	3282682.4	данные отсутствуют	данные отсутствуют
61	423684.8	3282682.02	данные отсутствуют	данные отсутствуют

Государственный регистратор		ФГИС ЕГРН
полное наименование должности	подпись	инициалы, фамилия

М.П.

Раздел 4.2

Выписка из Единого государственного реестра недвижимости об объекте недвижимости

Сведения о частях земельного участка

Земельный участок			
(вид объекта недвижимости)			
Лист № ___ Раздела 4.2	Всего листов раздела 4.2: ___	Всего разделов: ___	Всего листов выписки: ___
16.11.2018 № 99/2018/217136518			
Кадастровый номер:		**64:10:160102:12**	

Номер точки	Координаты, м		Описание закрепления на местности	Средняя квадратическая погрешность определения координат характерных точек границы части земельного участка, м
	X	Y		
1	2	3	4	5
62	423684.42	3282681	данные отсутствуют	данные отсутствуют
63	423684.8	3282680.01	данные отсутствуют	данные отсутствуют
64	423685.8	3282679.62	данные отсутствуют	данные отсутствуют
65	423854.86	3282677.94	данные отсутствуют	данные отсутствуют
66	423856.62	3282679.91	данные отсутствуют	данные отсутствуют
67	423843.83	3282691.42	данные отсутствуют	данные отсутствуют
68	423842.06	3282689.44	данные отсутствуют	данные отсутствуют
69	423842.7	3282871.84	данные отсутствуют	данные отсутствуют
70	423843.12	3282872.84	данные отсутствуют	данные отсутствуют
71	423842.7	3282873.86	данные отсутствуют	данные отсутствуют
73	423840.72	3282873.86	данные отсутствуют	данные отсутствуют
74	423840.3	3282872.84	данные отсутствуют	данные отсутствуют
75	423840.72	3282871.84	данные отсутствуют	данные отсутствуют
76	423841.71	3282871.46	данные отсутствуют	данные отсутствуют
77	423840.76	3283076.28	данные отсутствуют	данные отсутствуют
78	423841.14	3283077.3	данные отсутствуют	данные отсутствуют
79	423840.76	3283078.3	данные отсутствуют	данные отсутствуют

Государственный регистратор		ФГИС ЕГРН
полное наименование должности	подпись	инициалы, фамилия

М.П.

Раздел 4.2

Выписка из Единого государственного реестра недвижимости об объекте недвижимости

Сведения о частях земельного участка

Земельный участок			
(вид объекта недвижимости)			
Лист № ___ Раздела 4.2	Всего листов раздела 4.2: ___	Всего разделов: ___	Всего листов выписки: ___
16.11.2018 № 99/2018/217136518			
Кадастровый номер:		**64:10:160102:12**	

Номер точки	Координаты, м		Описание закрепления на местности	Средняя квадратическая погрешность определения координат характерных точек границы части земельного участка, м
	X	Y		
1	2	3	4	5
80	423839.74	3283078.68	данные отсутствуют	данные отсутствуют
81	423838.75	3283078.3	данные отсутствуют	данные отсутствуют
82	423838.36	3283077.3	данные отсутствуют	данные отсутствуют
83	423838.74	3283076.29	данные отсутствуют	данные отсутствуют
84	423839.74	3283075.9	данные отсутствуют	данные отсутствуют
85	423838.84	3283276.84	данные отсутствуют	данные отсутствуют
86	423839.22	3283277.84	данные отсутствуют	данные отсутствуют
87	423838.84	3283278.83	данные отсутствуют	данные отсутствуют
88	423837.82	3283279.24	данные отсутствуют	данные отсутствуют
89	423836.82	3283278.83	данные отсутствуют	данные отсутствуют
90	423836.43	3283277.84	данные отсутствуют	данные отсутствуют
91	423836.82	3283276.84	данные отсутствуют	данные отсутствуют
92	423837.82	3283276.43	данные отсутствуют	данные отсутствуют
93	423836.9	3283477.78	данные отсутствуют	данные отсутствуют
94	423837.3	3283478.78	данные отсутствуют	данные отсутствуют
95	423836.91	3283479.8	данные отсутствуют	данные отсутствуют
96	423835.9	3283480.18	данные отсутствуют	данные отсутствуют

Государственный регистратор		ФГИС ЕГРН
полное наименование должности	подпись	инициалы, фамилия

М.П.

Раздел 4.2

Выписка из Единого государственного реестра недвижимости об объекте недвижимости

Сведения о частях земельного участка

Земельный участок			
(вид объекта недвижимости)			
Лист № ___ Раздела 4.2	Всего листов раздела 4.2: ___	Всего разделов: ___	Всего листов выписки: ___
16.11.2018 № 99/2018/217136518			
Кадастровый номер:		**64:10:160102:12**	

Номер точки	Координаты, м		Описание закрепления на местности	Средняя квадратическая погрешность определения координат характерных точек границы части земельного участка, м
	X	Y		
1	2	3	4	5
97	423834.9	3283479.79	данные отсутствуют	данные отсутствуют
98	423834.51	3283478.78	данные отсутствуют	данные отсутствуют
99	423834.9	3283477.78	данные отсутствуют	данные отсутствуют
100	423835.9	3283477.4	данные отсутствуют	данные отсутствуют
101	423834.89	3283687.28	данные отсутствуют	данные отсутствуют
102	423835.3	3283688.3	данные отсутствуют	данные отсутствуют
103	423834.89	3283689.29	данные отсутствуют	данные отсутствуют
104	423833.9	3283689.7	данные отсутствуют	данные отсутствуют
105	423832.9	3283689.29	данные отсутствуют	данные отсутствуют
106	423832.49	3283688.3	данные отсутствуют	данные отсутствуют
107	423832.9	3283687.28	данные отсутствуют	данные отсутствуют
108	423833.9	3283686.9	данные отсутствуют	данные отсутствуют
109	423832.91	3283893.8	данные отсутствуют	данные отсутствуют
110	423833.32	3283894.8	данные отсутствуют	данные отсутствуют
111	423832.91	3283895.79	данные отсутствуют	данные отсутствуют
112	423831.92	3283896.2	данные отсутствуют	данные отсутствуют
113	423830.92	3283895.79	данные отсутствуют	данные отсутствуют

Государственный регистратор		ФГИС ЕГРН
полное наименование должности	подпись	инициалы, фамилия

М.П.

Раздел 4.2

Выписка из Единого государственного реестра недвижимости об объекте недвижимости

Сведения о частях земельного участка

Земельный участок			
(вид объекта недвижимости)			
Лист № ___ Раздела 4.2	Всего листов раздела 4.2: ___	Всего разделов: ___	Всего листов выписки: ___
16.11.2018 № 99/2018/217136518			
Кадастровый номер:		**64:10:160102:12**	

Номер точки	Координаты, м		Описание закрепления на местности	Средняя квадратическая погрешность определения координат характерных точек границы части земельного участка, м
	X	Y		
1	2	3	4	5
114	423830.51	3283894.8	данные отсутствуют	данные отсутствуют
115	423830.92	3283893.8	данные отсутствуют	данные отсутствуют
116	423831.92	3283893.39	данные отсутствуют	данные отсутствуют
117	423830.99	3284094	данные отсутствуют	данные отсутствуют
118	423831.4	3284095.02	данные отсутствуют	данные отсутствуют
119	423830.98	3284096.02	данные отсутствуют	данные отсутствуют
120	423830	3284096.41	данные отсутствуют	данные отсутствуют
121	423829	3284096.02	данные отсутствуют	данные отсутствуют
122	423828.59	3284095.02	данные отсутствуют	данные отсутствуют
123	423829	3284094	данные отсутствуют	данные отсутствуют
124	423830	3284093.62	данные отсутствуют	данные отсутствуют
125	423829.18	3284283.3	данные отсутствуют	данные отсутствуют
126	423829.58	3284284.3	данные отсутствуют	данные отсутствуют
128	423828.18	3284285.7	данные отсутствуют	данные отсутствуют
129	423827.18	3284285.29	данные отсутствуют	данные отсутствуют
130	423826.78	3284284.3	данные отсутствуют	данные отсутствуют
131	423827.18	3284283.3	данные отсутствуют	данные отсутствуют

Государственный регистратор		ФГИС ЕГРН
полное наименование должности	подпись	инициалы, фамилия

М.П.

Раздел 4.2

Выписка из Единого государственного реестра недвижимости об объекте недвижимости

Сведения о частях земельного участка

Земельный участок			
(вид объекта недвижимости)			
Лист № ___ Раздела 4.2	Всего листов раздела 4.2: ___	Всего разделов: ___	Всего листов выписки: ___
16.11.2018 № 99/2018/217136518			
Кадастровый номер:		**64:10:160102:12**	

Номер точки	Координаты, м		Описание закрепления на местности	Средняя квадратическая погрешность определения координат характерных точек границы части земельного участка, м
	X	Y		
1	2	3	4	5
132	423828.18	3284282.89	данные отсутствуют	данные отсутствуют
133	423837.96	3284453.68	данные отсутствуют	данные отсутствуют
134	423836.72	3284456.03	данные отсутствуют	данные отсутствуют
135	423825.96	3284450.3	данные отсутствуют	данные отсутствуют
136	423827.2	3284447.96	данные отсутствуют	данные отсутствуют
137	423650.62	3284486.54	данные отсутствуют	данные отсутствуют
138	423651.01	3284487.53	данные отсутствуют	данные отсутствуют
139	423650.62	3284488.54	данные отсутствуют	данные отсутствуют
140	423649.61	3284488.93	данные отсутствуют	данные отсутствуют
141	423648.61	3284488.54	данные отсутствуют	данные отсутствуют
142	423648.22	3284487.53	данные отсутствуют	данные отсутствуют
143	423648.61	3284486.54	данные отсутствуют	данные отсутствуют
144	423649.61	3284486.13	данные отсутствуют	данные отсутствуют
145	423474.97	3284519.6	данные отсутствуют	данные отсутствуют
146	423475.38	3284520.61	данные отсутствуют	данные отсутствуют
147	423474.96	3284521.61	данные отсутствуют	данные отсутствуют
149	423472.98	3284521.61	данные отсутствуют	данные отсутствуют

Государственный регистратор		ФГИС ЕГРН
полное наименование должности	подпись	инициалы, фамилия

М.П.

Раздел 4.2

Выписка из Единого государственного реестра недвижимости об объекте недвижимости

Сведения о частях земельного участка

Земельный участок			
(вид объекта недвижимости)			
Лист № ___ Раздела 4.2	Всего листов раздела 4.2: ___	Всего разделов: ___	Всего листов выписки: ___
16.11.2018 № 99/2018/217136518			
Кадастровый номер:		**64:10:160102:12**	

Номер точки	Координаты, м		Описание закрепления на местности	Средняя квадратическая погрешность определения координат характерных точек границы части земельного участка, м
	X	Y		
1	2	3	4	5
150	423472.57	3284520.61	данные отсутствуют	данные отсутствуют
151	423472.98	3284519.6	данные отсутствуют	данные отсутствуют
152	423473.98	3284519.2	данные отсутствуют	данные отсутствуют
153	423264.01	3284547.68	данные отсутствуют	данные отсутствуют
154	423274.38	3284558.08	данные отсутствуют	данные отсутствуют
155	423272.51	3284559.96	данные отсутствуют	данные отсутствуют
156	423262.14	3284549.56	данные отсутствуют	данные отсутствуют
157	422817.56	3282251.82	данные отсутствуют	данные отсутствуют
158	422742.72	3282338.52	данные отсутствуют	данные отсутствуют
159	422741.94	3282370.02	данные отсутствуют	данные отсутствуют
160	422858.01	3282258.74	данные отсутствуют	данные отсутствуют
161	423094.05	3282420.4	данные отсутствуют	данные отсутствуют
162	423021.31	3282368.81	данные отсутствуют	данные отсутствуют
163	423160.37	3282676.19	данные отсутствуют	0.5
164	422819.76	3282711.77	данные отсутствуют	0.5
165	423803.24	3284434.7	данные отсутствуют	0.5
166	423248.75	3284539.1	данные отсутствуют	0.5

Государственный регистратор		ФГИС ЕГРН
полное наименование должности	подпись	инициалы, фамилия

М.П.

Раздел 4.2

Выписка из Единого государственного реестра недвижимости об объекте недвижимости

Сведения о частях земельного участка

Земельный участок			
(вид объекта недвижимости)			
Лист № ___ Раздела 4.2	Всего листов раздела 4.2: ___	Всего разделов: ___	Всего листов выписки: ___
16.11.2018 № 99/2018/217136518			
Кадастровый номер:		**64:10:160102:12**	

Номер точки	Координаты, м		Описание закрепления на местности	Средняя квадратическая погрешность определения координат характерных точек границы части земельного участка, м
	X	Y		
1	2	3	4	5
167	423250.03	3284634.15	данные отсутствуют	данные отсутствуют
168	423294.82	3284617.77	данные отсутствуют	данные отсутствуют
169	423294.26	3284576.33	данные отсутствуют	0.5
170	423748.56	3284492.29	данные отсутствуют	данные отсутствуют
171	423847.98	3284462.05	данные отсутствуют	данные отсутствуют
172	423865.17	3282669.17	данные отсутствуют	0.5
173	423180.1	3282632.73	данные отсутствуют	0.5
174	423339.28	3282661.36	данные отсутствуют	данные отсутствуют
175	423841.72	3282874.25	данные отсутствуют	данные отсутствуют
176	423829.19	3284285.29	данные отсутствуют	данные отсутствуют
177	423473.99	3284522	данные отсутствуют	данные отсутствуют

Государственный регистратор		ФГИС ЕГРН
полное наименование должности	подпись	инициалы, фамилия

М.П.

Выписка из Единого государственного реестра недвижимости об объекте недвижимости
Сведения о частях земельного участка

Земельный участок			
(вид объекта недвижимости)			
Лист № ___ Раздела 4.2	Всего листов раздела 4.2: ___	Всего разделов: ___	Всего листов выписки: ___
16.11.2018 № 99/2018/217136518			
Кадастровый номер:		**64:10:160102:12**	

Сведения о характерных точках границы части (частей) земельного участка

Учетный номер части: 2

Система координат: МСК-64, зона 3
Зона №

Номер точки	Координаты, м		Описание закрепления на местности	Средняя квадратическая погрешность определения координат характерных точек границы части земельного участка, м
	X	Y		
1	2	3	4	5
3	423278	3284622.5	данные отсутствуют	0.3
29	423096.5	3282474.74	данные отсутствуют	данные отсутствуют
30	423096.88	3282475.74	данные отсутствуют	данные отсутствуют
31	423096.5	3282476.76	данные отсутствуют	данные отсутствуют
32	423095.48	3282477.14	данные отсутствуют	данные отсутствуют
33	423094.48	3282476.76	данные отсутствуют	данные отсутствуют
34	423094.1	3282475.74	данные отсутствуют	данные отсутствуют
35	423094.49	3282474.75	данные отсутствуют	данные отсутствуют
36	423095.48	3282474.36	данные отсутствуют	данные отсутствуют
37	423177.8	3282653.84	данные отсутствуют	данные отсутствуют
38	423168.77	3282664.06	данные отсутствуют	данные отсутствуют
39	423166.79	3282662.3	данные отсутствуют	данные отсутствуют
40	423175.82	3282652.08	данные отсутствуют	данные отсутствуют
41	423341.26	3282661.36	данные отсутствуют	данные отсутствуют
42	423341.67	3282662.36	данные отсутствуют	данные отсутствуют
43	423341.26	3282663.37	данные отсутствуют	данные отсутствуют

Государственный регистратор		ФГИС ЕГРН
полное наименование должности	подпись	инициалы, фамилия

М.П.

Раздел 4.2

Выписка из Единого государственного реестра недвижимости об объекте недвижимости

Сведения о частях земельного участка

Земельный участок			
(вид объекта недвижимости)			
Лист № ___ Раздела 4.2	Всего листов раздела 4.2: ___	Всего разделов: ___	Всего листов выписки: ___
16.11.2018 № 99/2018/217136518			
Кадастровый номер:		**64:10:160102:12**	

Номер точки	Координаты, м		Описание закрепления на местности	Средняя квадратическая погрешность определения координат характерных точек границы части земельного участка, м
	X	Y		
1	2	3	4	5
44	423340.26	3282663.76	данные отсутствуют	данные отсутствуют
45	423339.27	3282663.37	данные отсутствуют	данные отсутствуют
46	423338.86	3282662.36	данные отсутствуют	данные отсутствуют
48	423340.26	3282660.96	данные отсутствуют	данные отсутствуют
49	423516.86	3282670.82	данные отсутствуют	данные отсутствуют
50	423517.24	3282671.84	данные отсутствуют	данные отсутствуют
51	423516.86	3282672.84	данные отсутствуют	данные отсутствуют
52	423515.84	3282673.22	данные отсутствуют	данные отсутствуют
53	423514.86	3282672.84	данные отсутствуют	данные отсутствуют
54	423514.44	3282671.84	данные отсутствуют	данные отсутствуют
55	423514.86	3282670.82	данные отсутствуют	данные отсутствуют
56	423515.84	3282670.44	данные отсутствуют	данные отсутствуют
57	423686.81	3282680	данные отсутствуют	данные отсутствуют
58	423687.2	3282681	данные отсутствуют	данные отсутствуют
59	423686.82	3282682.02	данные отсутствуют	данные отсутствуют
60	423685.8	3282682.4	данные отсутствуют	данные отсутствуют
61	423684.8	3282682.02	данные отсутствуют	данные отсутствуют

Государственный регистратор		ФГИС ЕГРН
полное наименование должности	подпись	инициалы, фамилия

М.П.

Раздел 4.2

Выписка из Единого государственного реестра недвижимости об объекте недвижимости

Сведения о частях земельного участка

Земельный участок			
(вид объекта недвижимости)			
Лист № ___ Раздела 4.2	Всего листов раздела 4.2: ___	Всего разделов: ___	Всего листов выписки: ___
16.11.2018 № 99/2018/217136518			
Кадастровый номер:		**64:10:160102:12**	

Номер точки	Координаты, м		Описание закрепления на местности	Средняя квадратическая погрешность определения координат характерных точек границы части земельного участка, м
	X	Y		
1	2	3	4	5
62	423684.42	3282681	данные отсутствуют	данные отсутствуют
63	423684.8	3282680.01	данные отсутствуют	данные отсутствуют
64	423685.8	3282679.62	данные отсутствуют	данные отсутствуют
65	423854.86	3282677.94	данные отсутствуют	данные отсутствуют
66	423856.62	3282679.91	данные отсутствуют	данные отсутствуют
67	423843.83	3282691.42	данные отсутствуют	данные отсутствуют
68	423842.06	3282689.44	данные отсутствуют	данные отсутствуют
69	423842.7	3282871.84	данные отсутствуют	данные отсутствуют
70	423843.12	3282872.84	данные отсутствуют	данные отсутствуют
71	423842.7	3282873.86	данные отсутствуют	данные отсутствуют
73	423840.72	3282873.86	данные отсутствуют	данные отсутствуют
74	423840.3	3282872.84	данные отсутствуют	данные отсутствуют
75	423840.72	3282871.84	данные отсутствуют	данные отсутствуют
76	423841.71	3282871.46	данные отсутствуют	данные отсутствуют
77	423840.76	3283076.28	данные отсутствуют	данные отсутствуют
78	423841.14	3283077.3	данные отсутствуют	данные отсутствуют
79	423840.76	3283078.3	данные отсутствуют	данные отсутствуют

Государственный регистратор		ФГИС ЕГРН
полное наименование должности	подпись	инициалы, фамилия

М.П.

Раздел 4.2

Выписка из Единого государственного реестра недвижимости об объекте недвижимости
Сведения о частях земельного участка

Земельный участок			
(вид объекта недвижимости)			
Лист № ___ Раздела 4.2	Всего листов раздела 4.2: ___	Всего разделов: ___	Всего листов выписки: ___
16.11.2018 № 99/2018/217136518			
Кадастровый номер:		**64:10:160102:12**	

Номер точки	Координаты, м		Описание закрепления на местности	Средняя квадратическая погрешность определения координат характерных точек границы части земельного участка, м
	X	Y		
1	2	3	4	5
80	423839.74	3283078.68	данные отсутствуют	данные отсутствуют
81	423838.75	3283078.3	данные отсутствуют	данные отсутствуют
82	423838.36	3283077.3	данные отсутствуют	данные отсутствуют
83	423838.74	3283076.29	данные отсутствуют	данные отсутствуют
84	423839.74	3283075.9	данные отсутствуют	данные отсутствуют
85	423838.84	3283276.84	данные отсутствуют	данные отсутствуют
86	423839.22	3283277.84	данные отсутствуют	данные отсутствуют
87	423838.84	3283278.83	данные отсутствуют	данные отсутствуют
88	423837.82	3283279.24	данные отсутствуют	данные отсутствуют
89	423836.82	3283278.83	данные отсутствуют	данные отсутствуют
90	423836.43	3283277.84	данные отсутствуют	данные отсутствуют
91	423836.82	3283276.84	данные отсутствуют	данные отсутствуют
92	423837.82	3283276.43	данные отсутствуют	данные отсутствуют
93	423836.9	3283477.78	данные отсутствуют	данные отсутствуют
94	423837.3	3283478.78	данные отсутствуют	данные отсутствуют
95	423836.91	3283479.8	данные отсутствуют	данные отсутствуют
96	423835.9	3283480.18	данные отсутствуют	данные отсутствуют

Государственный регистратор		ФГИС ЕГРН
полное наименование должности	подпись	инициалы, фамилия

М.П.

Раздел 4.2

Выписка из Единого государственного реестра недвижимости об объекте недвижимости
Сведения о частях земельного участка

Земельный участок			
(вид объекта недвижимости)			
Лист № ___ Раздела 4.2	Всего листов раздела 4.2: ___	Всего разделов: ___	Всего листов выписки: ___
16.11.2018 № 99/2018/217136518			
Кадастровый номер:		**64:10:160102:12**	

Номер точки	Координаты, м		Описание закрепления на местности	Средняя квадратическая погрешность определения координат характерных точек границы части земельного участка, м
	X	Y		
1	2	3	4	5
97	423834.9	3283479.79	данные отсутствуют	данные отсутствуют
98	423834.51	3283478.78	данные отсутствуют	данные отсутствуют
99	423834.9	3283477.78	данные отсутствуют	данные отсутствуют
100	423835.9	3283477.4	данные отсутствуют	данные отсутствуют
101	423834.89	3283687.28	данные отсутствуют	данные отсутствуют
102	423835.3	3283688.3	данные отсутствуют	данные отсутствуют
103	423834.89	3283689.29	данные отсутствуют	данные отсутствуют
104	423833.9	3283689.7	данные отсутствуют	данные отсутствуют
105	423832.9	3283689.29	данные отсутствуют	данные отсутствуют
106	423832.49	3283688.3	данные отсутствуют	данные отсутствуют
107	423832.9	3283687.28	данные отсутствуют	данные отсутствуют
108	423833.9	3283686.9	данные отсутствуют	данные отсутствуют
109	423832.91	3283893.8	данные отсутствуют	данные отсутствуют
110	423833.32	3283894.8	данные отсутствуют	данные отсутствуют
111	423832.91	3283895.79	данные отсутствуют	данные отсутствуют
112	423831.92	3283896.2	данные отсутствуют	данные отсутствуют
113	423830.92	3283895.79	данные отсутствуют	данные отсутствуют

Государственный регистратор		ФГИС ЕГРН
полное наименование должности	подпись	инициалы, фамилия

М.П.

Раздел 4.2

Выписка из Единого государственного реестра недвижимости об объекте недвижимости

Сведения о частях земельного участка

Земельный участок			
(вид объекта недвижимости)			
Лист № ___ Раздела 4.2	Всего листов раздела 4.2: ___	Всего разделов: ___	Всего листов выписки: ___
16.11.2018 № 99/2018/217136518			
Кадастровый номер:		**64:10:160102:12**	

Номер точки	Координаты, м		Описание закрепления на местности	Средняя квадратическая погрешность определения координат характерных точек границы части земельного участка, м
	X	Y		
1	2	3	4	5
114	423830.51	3283894.8	данные отсутствуют	данные отсутствуют
115	423830.92	3283893.8	данные отсутствуют	данные отсутствуют
116	423831.92	3283893.39	данные отсутствуют	данные отсутствуют
117	423830.99	3284094	данные отсутствуют	данные отсутствуют
118	423831.4	3284095.02	данные отсутствуют	данные отсутствуют
119	423830.98	3284096.02	данные отсутствуют	данные отсутствуют
120	423830	3284096.41	данные отсутствуют	данные отсутствуют
121	423829	3284096.02	данные отсутствуют	данные отсутствуют
122	423828.59	3284095.02	данные отсутствуют	данные отсутствуют
123	423829	3284094	данные отсутствуют	данные отсутствуют
124	423830	3284093.62	данные отсутствуют	данные отсутствуют
125	423829.18	3284283.3	данные отсутствуют	данные отсутствуют
126	423829.58	3284284.3	данные отсутствуют	данные отсутствуют
128	423828.18	3284285.7	данные отсутствуют	данные отсутствуют
129	423827.18	3284285.29	данные отсутствуют	данные отсутствуют
130	423826.78	3284284.3	данные отсутствуют	данные отсутствуют
131	423827.18	3284283.3	данные отсутствуют	данные отсутствуют

Государственный регистратор		ФГИС ЕГРН
полное наименование должности	подпись	инициалы, фамилия

М.П.

Раздел 4.2

Выписка из Единого государственного реестра недвижимости об объекте недвижимости

Сведения о частях земельного участка

Земельный участок			
(вид объекта недвижимости)			
Лист № ___ Раздела 4.2	Всего листов раздела 4.2: ___	Всего разделов: ___	Всего листов выписки: ___
16.11.2018 № 99/2018/217136518			
Кадастровый номер:		**64:10:160102:12**	

Номер точки	Координаты, м		Описание закрепления на местности	Средняя квадратическая погрешность определения координат характерных точек границы части земельного участка, м
	X	Y		
1	2	3	4	5
132	423828.18	3284282.89	данные отсутствуют	данные отсутствуют
133	423837.96	3284453.68	данные отсутствуют	данные отсутствуют
134	423836.72	3284456.03	данные отсутствуют	данные отсутствуют
135	423825.96	3284450.3	данные отсутствуют	данные отсутствуют
136	423827.2	3284447.96	данные отсутствуют	данные отсутствуют
137	423650.62	3284486.54	данные отсутствуют	данные отсутствуют
138	423651.01	3284487.53	данные отсутствуют	данные отсутствуют
139	423650.62	3284488.54	данные отсутствуют	данные отсутствуют
140	423649.61	3284488.93	данные отсутствуют	данные отсутствуют
141	423648.61	3284488.54	данные отсутствуют	данные отсутствуют
142	423648.22	3284487.53	данные отсутствуют	данные отсутствуют
143	423648.61	3284486.54	данные отсутствуют	данные отсутствуют
144	423649.61	3284486.13	данные отсутствуют	данные отсутствуют
145	423474.97	3284519.6	данные отсутствуют	данные отсутствуют
146	423475.38	3284520.61	данные отсутствуют	данные отсутствуют
147	423474.96	3284521.61	данные отсутствуют	данные отсутствуют
149	423472.98	3284521.61	данные отсутствуют	данные отсутствуют

Государственный регистратор		ФГИС ЕГРН
полное наименование должности	подпись	инициалы, фамилия

М.П.

Раздел 4.2

Выписка из Единого государственного реестра недвижимости об объекте недвижимости

Сведения о частях земельного участка

Земельный участок			
(вид объекта недвижимости)			
Лист № ___ Раздела 4.2	Всего листов раздела 4.2: ___	Всего разделов: ___	Всего листов выписки: ___
16.11.2018 № 99/2018/217136518			
Кадастровый номер:		**64:10:160102:12**	

Номер точки	Координаты, м		Описание закрепления на местности	Средняя квадратическая погрешность определения координат характерных точек границы части земельного участка, м
	X	Y		
1	2	3	4	5
150	423472.57	3284520.61	данные отсутствуют	данные отсутствуют
151	423472.98	3284519.6	данные отсутствуют	данные отсутствуют
152	423473.98	3284519.2	данные отсутствуют	данные отсутствуют
153	423264.01	3284547.68	данные отсутствуют	данные отсутствуют
154	423274.38	3284558.08	данные отсутствуют	данные отсутствуют
155	423272.51	3284559.96	данные отсутствуют	данные отсутствуют
156	423262.14	3284549.56	данные отсутствуют	данные отсутствуют
157	422817.56	3282251.82	данные отсутствуют	данные отсутствуют
158	422742.72	3282338.52	данные отсутствуют	данные отсутствуют
159	422741.94	3282370.02	данные отсутствуют	данные отсутствуют
160	422858.01	3282258.74	данные отсутствуют	данные отсутствуют
161	423094.05	3282420.4	данные отсутствуют	данные отсутствуют
162	423021.31	3282368.81	данные отсутствуют	данные отсутствуют
163	423160.37	3282676.19	данные отсутствуют	0.5
164	422819.76	3282711.77	данные отсутствуют	0.5
165	423803.24	3284434.7	данные отсутствуют	0.5
166	423248.75	3284539.1	данные отсутствуют	0.5

Государственный регистратор		ФГИС ЕГРН
полное наименование должности	подпись	инициалы, фамилия

М.П.

Раздел 4.2

Выписка из Единого государственного реестра недвижимости об объекте недвижимости

Сведения о частях земельного участка

Земельный участок			
(вид объекта недвижимости)			
Лист № ___ Раздела 4.2	Всего листов раздела 4.2: ___	Всего разделов: ___	Всего листов выписки: ___
16.11.2018 № 99/2018/217136518			
Кадастровый номер:		**64:10:160102:12**	

Номер точки	Координаты, м		Описание закрепления на местности	Средняя квадратическая погрешность определения координат характерных точек границы части земельного участка, м
	X	Y		
1	2	3	4	5
167	423250.03	3284634.15	данные отсутствуют	данные отсутствуют
168	423294.82	3284617.77	данные отсутствуют	данные отсутствуют
169	423294.26	3284576.33	данные отсутствуют	0.5
170	423740.56	3284492.29	данные отсутствуют	данные отсутствуют
171	423847.98	3284462.05	данные отсутствуют	данные отсутствуют
172	423865.17	3282669.17	данные отсутствуют	0.5
173	423190.1	3282632.73	данные отсутствуют	0.5
174	423339.28	3282661.36	данные отсутствуют	данные отсутствуют
175	423841.72	3282874.25	данные отсутствуют	данные отсутствуют
176	423829.19	3284285.29	данные отсутствуют	данные отсутствуют
177	423473.99	3284522	данные отсутствуют	данные отсутствуют

Государственный регистратор		ФГИС ЕГРН
полное наименование должности	подпись	инициалы, фамилия

М.П.

ФГИС ЕГРН

полное наименование органа регистрации прав

Раздел 1

Выписка из Единого государственного реестра недвижимости об объекте недвижимости

Сведения о характеристиках объекта недвижимости

На основании запроса от 15.11.2018 г., поступившего на рассмотрение 16.11.2018 г., сообщаем, что согласно записям Единого государственного реестра недвижимости:

Земельный участок			
(вид объекта недвижимости)			
Лист № ___ Раздела 1	Всего листов раздела 1: ___	Всего разделов: ___	Всего листов выписки: ___
16.11.2018 № 99/2018/217135856			
Кадастровый номер:		**64:22:050102:28**	

Номер кадастрового квартала:	64:22:050102
Дата присвоения кадастрового номера:	13.08.2015
Ранее присвоенный государственный учетный номер:	данные отсутствуют
Адрес:	Саратовская область, р-н Новоузенский, Горькореченское МО, в 8 км восточнее х. Песчаный Мар
Площадь:	4160000 +/- 17847кв. м
Кадастровая стоимость, руб.:	1539200
Кадастровые номера расположенных в пределах земельного участка объектов недвижимости:	данные отсутствуют
Кадастровые номера объектов недвижимости, из которых образован объект недвижимости:	64:22:050101:7
Кадастровые номера образованных объектов недвижимости:	данные отсутствуют
Сведения о включении объекта недвижимости в состав предприятия как имущественного комплекса:	

Государственный регистратор		ФГИС ЕГРН
полное наименование должности	подпись	инициалы, фамилия

М.П.

Раздел 1

Выписка из Единого государственного реестра недвижимости об объекте недвижимости

Сведения о характеристиках объекта недвижимости

Земельный участок			
(вид объекта недвижимости)			
Лист № ___ Раздела 1	Всего листов раздела 1: ___	Всего разделов: ___	Всего листов выписки: ___
16.11.2018 № 99/2018/217135856			
Кадастровый номер:		**64:22:050102:28**	

Категория земель:	Земли сельскохозяйственного назначения
Виды разрешенного использования:	для сельскохозяйственного производства
Сведения о кадастровом инженере:	Злобин Михаил Петрович №64-11-171, общество с ограниченной ответственностью "Александрово-Гайский ПТЗЦ"
Сведения о лесах, водных объектах и об иных природных объектах, расположенных в пределах земельного участка:	данные отсутствуют
Сведения о том, что земельный участок полностью или частично расположен в границах зоны с особыми условиями использования территории или территории объекта культурного наследия	данные отсутствуют
Сведения о том, что земельный участок расположен в границах особой экономической зоны, территории опережающего социально-экономического развития, зоны территориального развития в Российской Федерации, игорной зоны:	данные отсутствуют
Сведения о том, что земельный участок расположен в границах особо охраняемой природной территории, охотничьих угодий, лесничеств, лесопарков:	данные отсутствуют
Сведения о результатах проведения государственного земельного надзора:	данные отсутствуют
Сведения о расположении земельного участка в границах территории, в отношении которой утвержден проект межевания территории:	данные отсутствуют

Государственный регистратор		ФГИС ЕГРН
полное наименование должности	подпись	инициалы, фамилия

М.П.

Выписка из Единого государственного реестра недвижимости об объекте недвижимости

Сведения о характеристиках объекта недвижимости

Земельный участок			
(вид объекта недвижимости)			
Лист № ___ Раздела 1	Всего листов раздела 1: ___	Всего разделов: ___	Всего листов выписки: ___
16.11.2018 № 99/2018/217135856			
Кадастровый номер:		**64:22:050103:28**	

Условный номер земельного участка:	данные отсутствуют
Сведения о принятии акта и (или) заключении договора, предусматривающих предоставление в соответствии с земельным законодательством исполнительным органом государственной власти или органом местного самоуправления находящихся в государственной или муниципальной собственности земельного участка для строительства наемного дома социального использования или наемного дома коммерческого использования:	данные отсутствуют
Сведения о том, что земельный участок или земельные участки образованы на основании решения об изъятии земельного участка и (или) расположенного на нем объекта недвижимости для государственных или муниципальных нужд:	данные отсутствуют
Сведения о том, что земельный участок образован из земель или земельного участка, государственная собственность на которые не разграничена:	данные отсутствуют
Сведения о наличии земельного спора о несоответствии границ земельных участков:	данные отсутствуют
Статус записи об объекте недвижимости:	Сведения об объекте недвижимости имеют статус "актуальные"
Особые отметки:	Сведения необходимые для заполнения раздела 4 отсутствуют. Сведения необходимые для заполнения раздела 4.1 отсутствуют. Сведения необходимые для заполнения раздела 4.2 отсутствуют.
Получатель выписки:	Сотников Никита Леонидович

Государственный регистратор		ФГИС ЕГРН
полное наименование должности	подпись	инициалы, фамилия

М.П.

Выписка из Единого государственного реестра недвижимости об объекте недвижимости
Сведения о зарегистрированных правах

Земельный участок			
(вид объекта недвижимости)			
Лист № ___ Раздела 2	Всего листов раздела 2: ___	Всего разделов: ___	Всего листов выписки: ___
16.11.2018 № 99/2018/217135856			
Кадастровый номер:		**64:22:050102:28**	

1.	Правообладатель (правообладатели):		1.1.	Владельцы инвестиционных паев Закрытого паевого инвестиционного рентного фонда "Земельный"
2.	Вид, номер и дата государственной регистрации права:		2.1.	Долевая собственность, № 64-64/013-64/013/017/2016-498/2 от 20.07.2016
3.	Ограничение прав и обременение объекта недвижимости:			
	3.1.1.	вид:		Доверительное управление, Доверительное управление
		дата государственной регистрации:		25.10.2018
		номер государственной регистрации:		64:22:050102:28-64/013/2018-1
		срок, на который установлено ограничение прав и обременение объекта недвижимости:		с 19.03.2016 по 30.03.2029
		лицо, в пользу которого установлено ограничение прав и обременение объекта недвижимости:		Обществу с ограниченной ответственностью Управляющая компания "АК БАРС КАПИТАЛ" Д.У. Закрытым паевым инвестиционным рентным фондом "Земельный", ИНН: 1435126880
		основание государственной регистрации:		Договор о передаче прав и обязанностей по договору доверительного управления паевым инвестиционным фондом от 15.08.2018 №ПФФ/150818; Правила доверительного управления Закрытым паевым инвестиционным рентным фондом "Земельный", зарегистрированные Центральным Банком Российской Федерации 03.03.2016 за № 3121
4.	Договоры участия в долевом строительстве:			не зарегистрировано
5.	Заявленные в судебном порядке права требования:			данные отсутствуют
6.	Сведения о возражении в отношении зарегистрированного права:			данные отсутствуют
7.	Сведения о наличии решения об изъятии объекта недвижимости для государственных и муниципальных нужд:			данные отсутствуют
8.	Сведения о невозможности государственной регистрации без личного участия правообладателя или его законного представителя:			
9.	Правопритязания и сведения о наличии поступивших, но не рассмотренных заявлений о проведении государственной регистрации права (перехода, прекращения права), ограничения права или обременения объекта недвижимости, сделки в отношении объекта недвижимости:			данные отсутствуют
10.	Сведения об осуществлении государственной регистрации сделки, права, ограничения права без необходимого в силу закона согласия третьего лица, органа:			данные отсутствуют
11.	Сведения о невозможности государственной регистрации перехода, прекращения, ограничения права на земельный участок из земель сельскохозяйственного назначения:			

Государственный регистратор		ФГИС ЕГРН
полное наименование должности	подпись	инициалы, фамилия

М.П.

Раздел 3

Выписка из Единого государственного реестра недвижимости об объекте недвижимости
Описание местоположения земельного участка

Земельный участок			
(особые отметки)			
Лист № ___ Раздела 3	Всего листов раздела 3: ___	Всего разделов: ___	Всего листов выписки: ___
16.11.2018 № 99/2018/217135856			
Кадастровый номер:		**64:22:050102:28**	

План (чертеж, схема) земельного участка			
Масштаб 1: данные отсутствуют	Условные обозначения:		

Государственный регистратор		ФГИС ЕГРН
полное наименование должности	подпись	инициалы, фамилия

М.П.

Раздел 3.1

Выписка из Единого государственного реестра недвижимости об объекте недвижимости
Описание местоположения земельного участка

Земельный участок			
(особые отметки)			
Лист № ___ Раздела 3.1	Всего листов раздела 3.1: ___	Всего разделов: ___	Всего листов выписки: ___
16.11.2018 № 99/2018/217135856			
Кадастровый номер:		**64:22:050102:28**	

Описание местоположения границ земельного участка

Номер п/п	Номер точки		Дирекционный угол	Горизонтальное проложение, м	Описание закрепления на местности	Кадастровые номера смежных участков	Сведения об адресах правообладателей смежных земельных участков
	начальная	конечная					
1	2	3	4	5	6	7	8
1	1	2	данные отсутствуют	данные отсутствуют	-	данные отсутствуют	данные отсутствуют
2	2	3	данные отсутствуют	данные отсутствуют	-	данные отсутствуют	данные отсутствуют
3	3	4	данные отсутствуют	данные отсутствуют	-	данные отсутствуют	данные отсутствуют
4	4	5	данные отсутствуют	данные отсутствуют	-	данные отсутствуют	данные отсутствуют
5	5	6	данные отсутствуют	данные отсутствуют	-	данные отсутствуют	данные отсутствуют
6	6	1	данные отсутствуют	данные отсутствуют	-	данные отсутствуют	данные отсутствуют

Государственный регистратор		ФГИС ЕГРН
полное наименование должности	подпись	инициалы, фамилия

М.П.

Раздел 3.2

Выписка из Единого государственного реестра недвижимости об объекте недвижимости

Описание местоположения земельного участка

Земельный участок			
(вид объекта недвижимости)			
Лист № ___ Раздела 3.2	Всего листов раздела 3.2: ___	Всего разделов: ___	Всего листов выписки: ___
16.11.2018 № 99/2018/217135856			
Кадастровый номер:		**64:23:050103:28**	

Сведения о характерных точках границы земельного участка				
Система координат: МСК-64, зона 3 Зона №				
Номер точки	Координаты		Описание закрепления на местности	Средняя квадратическая погрешность определения координат характерных точек границ земельного участка, м
	X	Y		
1	2	3	4	5
1	413246.83	3283133.51	данные отсутствуют	2.5
2	413178.71	3284734.83	данные отсутствуют	2.5
3	410780	3284731.21	данные отсутствуют	2.5
4	410714.64	3282998.92	данные отсутствуют	2.5
5	411997.75	3283014.74	данные отсутствуют	2.5
6	411995.97	3283118.93	данные отсутствуют	2.5

Государственный регистратор		ФГИС ЕГРН
полное наименование должности	подпись	инициалы, фамилия

М.П.

ФГИС ЕГРН

полное наименование органа регистрации прав

Раздел 1

Выписка из Единого государственного реестра недвижимости об объекте недвижимости

Сведения о характеристиках объекта недвижимости

На основании запроса от 15.11.2018 г., поступившего на рассмотрение 16.11.2018 г., сообщаем, что согласно записям Единого государственного реестра недвижимости:

Земельный участок			
(вид объекта недвижимости)			
Лист № ___ Раздела 1	Всего листов раздела 1: ___	Всего разделов: ___	Всего листов выписки: ___
16.11.2018 № 99/2018/217129958			
Кадастровый номер:		**64:01:040403:103**	

Номер кадастрового квартала:	64:01:040403
Дата присвоения кадастрового номера:	07.02.2009
Ранее присвоенный государственный учетный номер:	данные отсутствуют
Адрес:	обл. Саратовская, р-н Александрово-Гайский, территория Камышинского МО, на северо-восток от с.Каныгино, по северной границе земель администрации до пруда Солянка
Площадь:	3480000
Кадастровая стоимость, руб.:	626400
Кадастровые номера расположенных в пределах земельного участка объектов недвижимости:	данные отсутствуют
Кадастровые номера объектов недвижимости, из которых образован объект недвижимости:	64:01:040403:102
Кадастровые номера образованных объектов недвижимости:	данные отсутствуют
Сведения о включении объекта недвижимости в состав предприятия как имущественного комплекса:	

Государственный регистратор		ФГИС ЕГРН
полное наименование должности	подпись	инициалы, фамилия

М.П.

Раздел 1

Выписка из Единого государственного реестра недвижимости об объекте недвижимости

Сведения о характеристиках объекта недвижимости

Земельный участок			
(вид объекта недвижимости)			
Лист № ___ Раздела 1	Всего листов раздела 1: ___	Всего разделов: ___	Всего листов выписки: ___
16.11.2018 № 99/2018/217129958			
Кадастровый номер:		**64:01:040403:103**	

Категория земель:	
Виды разрешенного использования:	Для сельскохозяйственного производства
Сведения о кадастровом инженере:	данные отсутствуют
Сведения о лесах, водных объектах и об иных природных объектах, расположенных в пределах земельного участка:	данные отсутствуют
Сведения о том, что земельный участок полностью или частично расположен в границах зоны с особыми условиями использования территории или территории объекта культурного наследия	данные отсутствуют
Сведения о том, что земельный участок расположен в границах особой экономической зоны, территории опережающего социально-экономического развития, зоны территориального развития в Российской Федерации, игорной зоны:	данные отсутствуют
Сведения о том, что земельный участок расположен в границах особо охраняемой природной территории, охотничьих угодий, лесничеств, лесопарков:	данные отсутствуют
Сведения о результатах проведения государственного земельного надзора:	данные отсутствуют
Сведения о расположении земельного участка в границах территории, в отношении которой утвержден проект межевания территории:	данные отсутствуют

Государственный регистратор		ФГИС ЕГРН
полное наименование должности	подпись	инициалы, фамилия

М.П.

Раздел 1

Выписка из Единого государственного реестра недвижимости об объекте недвижимости

Сведения о характеристиках объекта недвижимости

Земельный участок			
(вид объекта недвижимости)			
Лист № ___ Раздела 1	Всего листов раздела 1: ___	Всего разделов: ___	Всего листов выписки: ___
16.11.2018 № 99/2018/217129958			
Кадастровый номер:		**64:01:040403:103**	

Условный номер земельного участка:	данные отсутствуют
Сведения о принятии акта и (или) заключении договора, предусматривающих предоставление в соответствии с земельным законодательством исполнительным органом государственной власти или органом местного самоуправления находящегося в государственной или муниципальной собственности земельного участка для строительства наемного дома социального использования или наемного дома коммерческого использования:	данные отсутствуют
Сведения о том, что земельный участок или земельные участки образованы на основании решения об изъятии земельного участка и (или) расположенного на нем объекта недвижимости для государственных или муниципальных нужд:	данные отсутствуют
Сведения о том, что земельный участок образован из земель или земельного участка, государственная собственность на которые не разграничена:	данные отсутствуют
Сведения о наличии земельного спора о местоположении границ земельных участков:	данные отсутствуют
Статус записи об объекте недвижимости:	Сведения об объекте недвижимости имеют статус "актуальные"
Особые отметки:	Сведения необходимые для заполнения разделов 3.1 отсутствуют. Сведения необходимые для заполнения раздела 4 отсутствуют. Сведения необходимые для заполнения разделов 4.1 отсутствуют. Сведения необходимые для заполнения разделов 4.2 отсутствуют.
Получатель выписки:	Ситдиков Никита Леонидович

Государственный регистратор		ФГИС ЕГРН
полное наименование должности	подпись	инициалы, фамилия

М.П.

Выписка из Единого государственного реестра недвижимости об объекте недвижимости
Сведения о зарегистрированных правах

Земельный участок			
(особые отметки)			
Лист № ___ Раздела 2	Всего листов раздела 2: ___	Всего разделов: ___	Всего листов выписки: ___
16.11.2018 № 99/2018/217129958			
Кадастровый номер:		**64:01:040403:103**	

1.	Правообладатель (правообладатели):		1.1.	Владельцы инвестиционных паев Закрытого паевого инвестиционного рентного фонда "Земельный"
2.	Вид, номер и дата государственной регистрации права:		2.1.	Долевая собственность, № 64-64/013-64/013/027/2016-23/2 от 21.07.2016
3.	Ограничение прав и обременение объекта недвижимости:			
	3.1.1.	вид:		Доверительное управление, доверительное управление
		дата государственной регистрации:		24.10.2018
		номер государственной регистрации:		64:01:040403:103-64/013/2018-1
		срок, на который установлено ограничение прав и обременение объекта недвижимости:		с 19.03.2016 по 30.03.2029
		лицо, в пользу которого установлено ограничение прав и обременение объекта недвижимости:		Обществу с ограниченной ответственностью Управляющая компания "АК БАРС КАПИТАЛ" Д.У. Закрытым паевым инвестиционным рентным фондом "Земельный", ИНН: 1435126880
		основание государственной регистрации:		Договор о передаче прав и обязанностей по договору доверительного управления паевым инвестиционным фондом от 15.08.2018 №ПФ/150818; Правила доверительного управления Закрытым паевым инвестиционным рентным фондом "Земельный", зарегистрированные Центральным Банком Российской Федерации 03.03.2016 за № 3121
4.	Договоры участия в долевом строительстве:			не зарегистрировано
5.	Заявленные в судебном порядке права требования:			данные отсутствуют
6.	Сведения о возражении в отношении зарегистрированного права:			данные отсутствуют
7.	Сведения о наличии решения об изъятии объекта недвижимости для государственных и муниципальных нужд:			данные отсутствуют
8.	Сведения о невозможности государственной регистрации без личного участия правообладателя или его законного представителя:			
9.	Правопритязания и сведения о наличии поступивших, но не рассмотренных заявлений о проведении государственной регистрации права (перехода, прекращения права), ограничения права или обременения объекта недвижимости, сделки в отношении объекта недвижимости:			данные отсутствуют
10.	Сведения об осуществлении государственной регистрации сделки, права, ограничения права без необходимого в силу закона согласия третьего лица, органа:			данные отсутствуют
11.	Сведения о невозможности государственной регистрации перехода, прекращения, ограничения права на земельный участок из земель сельскохозяйственного назначения:			

Государственный регистратор		ФГИС ЕГРН
полное наименование должности	подпись	инициалы, фамилия

М.П.

Раздел 3

Выписка из Единого государственного реестра недвижимости об объекте недвижимости
Описание местоположения земельного участка

Земельный участок			
(особые отметки)			
Лист № ___ Раздела 3	Всего листов раздела 3: ___	Всего разделов: ___	Всего листов выписки: ___
16.11.2018 № 99/2018/217129958			
Кадастровый номер:		**64:01:040403:103**	

План (чертеж, схема) земельного участка			
Масштаб 1: данные отсутствуют	Условные обозначения:		

Государственный регистратор		ФГИС ЕГРН
полное наименование должности	подпись	инициалы, фамилия

М.П.

Раздел 3.2

Выписка из Единого государственного реестра недвижимости об объекте недвижимости
Описание местоположения земельного участка

Земельный участок			
(особые отметки)			
Лист № ___ Раздела 3.2	Всего листов раздела 3.2: ___	Всего разделов: ___	Всего листов выписки: ___
16.11.2018 № 99/2018/217129958			
Кадастровый номер:		**64:01:040403:103**	

Сведения о характерных точках границы земельного участка
Система координат: МСК-64, зона 3
Зона №

Номер точки	Координаты		Описание закрепления на местности	Средняя квадратическая погрешность определения координат характерных точек границ земельного участка, м
	X	Y		
1	2	3	4	5
1	354416.1	3253645.92	данные отсутствуют	данные отсутствуют
2	355642.97	3253799.1	данные отсутствуют	данные отсутствуют
3	355456.65	3255772.1	данные отсутствуют	данные отсутствуют
4	353861.67	3257500.25	данные отсутствуют	данные отсутствуют
5	353685.1	3257226.85	данные отсутствуют	данные отсутствуют
6	354017.2	3256078.58	данные отсутствуют	данные отсутствуют
7	353832.17	3255703.4	данные отсутствуют	данные отсутствуют
8	354119.14	3255588.49	данные отсутствуют	данные отсутствуют
9	354241.74	3254950.97	данные отсутствуют	данные отсутствуют
10	355021.7	3254192.05	данные отсутствуют	данные отсутствуют

Государственный регистратор		ФГИС ЕГРН
полное наименование должности	подпись	инициалы, фамилия

М.П.

ФГИС ЕГРН

полное наименование органа регистрации прав

Раздел 1

Выписка из Единого государственного реестра недвижимости об объекте недвижимости

Сведения о характеристиках объекта недвижимости

На основании запроса от 15.11.2018 г., поступившего на рассмотрение 17.11.2018 г., сообщаем, что согласно записям Единого государственного реестра недвижимости:

Земельный участок			
(вид объекта недвижимости)			
Лист № ___ Раздела 1	Всего листов раздела 1: ___	Всего разделов: ___	Всего листов выписки: ___
17.11.2018 № 99/2018/217316948			
Кадастровый номер:		**64:22:050103:15**	

Номер кадастрового квартала:	64:22:050103
Дата присвоения кадастрового номера:	27.07.2015
Ранее присвоенный государственный учетный номер:	данные отсутствуют
Адрес:	Саратовская область, Новоузенский район, Горьковское муниципальное образование, в 2,5 км северее пруда Шуваев
Площадь:	6719916 +/- 22682кв. м
Кадастровая стоимость, руб.:	2486368.92
Кадастровые номера расположенных в пределах земельного участка объектов недвижимости:	данные отсутствуют
Кадастровые номера объектов недвижимости, из которых образован объект недвижимости:	64:22:050103:6
Кадастровые номера образованных объектов недвижимости:	данные отсутствуют
Сведения о включении объекта недвижимости в состав предприятия как имущественного комплекса:	

Государственный регистратор		ФГИС ЕГРН
полное наименование должности	подпись	инициалы, фамилия

М.П.

Раздел 1

Выписка из Единого государственного реестра недвижимости об объекте недвижимости

Сведения о характеристиках объекта недвижимости

Земельный участок			
(вид объекта недвижимости)			
Лист № ___ Раздела 1	Всего листов раздела 1: ___	Всего разделов: ___	Всего листов выписки: ___
17.11.2018 № 99/2018/217316948			
Кадастровый номер:		**64:22:050103:15**	

Категория земель:	
Виды разрешенного использования:	для сельскохозяйственного производства
Сведения о кадастровом инженере:	Злобин Михаил Петрович №64-11-171, обществом с ограниченной ответственностью "Александрово-Гайский ПТЗЦ"
Сведения о лесах, водных объектах и об иных природных объектах, расположенных в пределах земельного участка:	данные отсутствуют
Сведения о том, что земельный участок полностью или частично расположен в границах зоны с особыми условиями использования территории или территории объекта культурного наследия	данные отсутствуют
Сведения о том, что земельный участок расположен в границах особой экономической зоны, территории опережающего социально-экономического развития, зоны территориального развития в Российской Федерации, игорной зоны:	данные отсутствуют
Сведения о том, что земельный участок расположен в границах особо охраняемой природной территории, охотничьих угодий, лесничеств, лесопарков:	данные отсутствуют
Сведения о результатах проведения государственного земельного надзора:	данные отсутствуют
Сведения о расположении земельного участка в границах территории, в отношении которой утвержден проект межевания территории:	данные отсутствуют

Государственный регистратор		ФГИС ЕГРН
полное наименование должности	подпись	инициалы, фамилия

М.П.

Раздел 1

Выписка из Единого государственного реестра недвижимости об объекте недвижимости
Сведения о характеристиках объекта недвижимости

Земельный участок			
(вид объекта недвижимости)			
Лист № ___ Раздела 1	Всего листов раздела 1: ___	Всего разделов: ___	Всего листов выписки: ___
17.11.2018 № 99/2018/217316948			
Кадастровый номер:		**64:22:050103:15**	

Условный номер земельного участка:	данные отсутствуют
Сведения о принятии акта и (или) заключении договора, предусматривающих предоставление в соответствии с земельным законодательством исполнительным органом государственной власти или органом местного самоуправления находящегося в государственной или муниципальной собственности земельного участка для строительства наемного дома социального использования или наемного дома коммерческого использования:	данные отсутствуют
Сведения о том, что земельный участок или земельные участки образованы на основании решения об изъятии земельного участка и (или) расположенного на нем объекта недвижимости для государственных или муниципальных нужд:	данные отсутствуют
Сведения о том, что земельный участок образован из земель или земельного участка, государственная собственность на которые не разграничена:	данные отсутствуют
Сведения о наличии земельного спора о несогласовании границ земельных участков:	данные отсутствуют
Статус записи об объекте недвижимости:	Сведения об объекте недвижимости имеют статус "актуальные"
Особые отметки:	Сведения необходимые для заполнения раздела 4 отсутствуют. Сведения необходимые для заполнения раздела 4.1 отсутствуют. Сведения необходимые для заполнения раздела 4.2 отсутствуют.
Получатель выписки:	Сотников Никита Леонидович

Государственный регистратор		ФГИС ЕГРН
полное наименование должности	подпись	инициалы, фамилия

М.П.

Раздел 2

Выписка из Единого государственного реестра недвижимости об объекте недвижимости
Сведения о зарегистрированных правах

Земельный участок			
(вид объекта недвижимости)			
Лист № ___ Раздела 2	Всего листов раздела 2: ___	Всего разделов: ___	Всего листов выписки: ___
17.11.2018 № 99/2018/217316948			
Кадастровый номер:		**64:22:050103:15**	

1.	Правообладатель (правообладатели):	1.1.	Владельцы инвестиционных паев Закрытого паевого инвестиционного рентного фонда "Земельный"
2.	Вид, номер и дата государственной регистрации права:	2.1.	Долевая собственность, № 64-64/013-64/013/027/2016-58/2 от 22.07.2016
3.	Ограничение прав и обременение объекта недвижимости:		
	3.1.1. вид:		Доверительное управление, доверительное управление
	3.1.1. дата государственной регистрации:		25.10.2018
	3.1.1. номер государственной регистрации:		64:22:050103:15-64/013/2018-1
	3.1.1. срок, на который установлено ограничение прав и обременение объекта недвижимости:		с 19.03.2016 по 30.03.2029
	3.1.1. лицо, в пользу которого установлено ограничение прав и обременение объекта недвижимости:		Обществу с ограниченной ответственностью Управляющая компания "АК БАРС КАПИТАЛ" Д.У. Закрытым паевым инвестиционным рентным фондом "Земельный", ИНН: 1435126880
	3.1.1. основание государственной регистрации:		Договор о передаче прав и обязанностей по договору доверительного управления паевым инвестиционным фондом от 15.08.2018 №ПФФ/150818; Правила доверительного управления Закрытым паевым инвестиционным рентным фондом "Земельный", зарегистрированные Центральным Банком Российской Федерации 03.03.2016 за № 3121
4.	Договоры участия в долевом строительстве:		не зарегистрировано
5.	Заявленные в судебном порядке права требования:		данные отсутствуют
6.	Сведения о возражении в отношении зарегистрированного права:		данные отсутствуют
7.	Сведения о наличии решения об изъятии объекта недвижимости для государственных и муниципальных нужд:		данные отсутствуют
8.	Сведения о невозможности государственной регистрации без личного участия правообладателя или его законного представителя:		
9.	Правопритязания и сведения о наличии поступивших, но не рассмотренных заявлений о проведении государственной регистрации прав (перехода,		данные отсутствуют

	прекращения права), ограничения права или обременения объекта недвижимости, сделки в отношении объекта недвижимости:	
10.	Сведения об осуществлении государственной регистрации сделки, права, ограничения права без необходимого в силу закона согласия третьего лица, органа:	данные отсутствуют
11.	Сведения о невозможности государственной регистрации перехода, прекращения, ограничения права на земельный участок из земель сельскохозяйственного назначения:	

Государственный регистратор		ФГИС ЕГРН
полное наименование должности	подпись	инициалы, фамилия

М.П.

Раздел 3

Выписка из Единого государственного реестра недвижимости об объекте недвижимости

Описание местоположения земельного участка

Земельный участок			
(особые отметки)			
Лист № ___ Раздела 3	Всего листов раздела 3: ___	Всего разделов: ___	Всего листов выписки: ___
17.11.2018 № 99/2018/217316948			
Кадастровый номер:		**64:22:050103:15**	

План (чертеж, схема) земельного участка			
Масштаб 1: данные отсутствуют	Условные обозначения:		

Государственный регистратор		ФГИС ЕГРН
полное наименование должности	подпись	инициалы, фамилия

М.П.

Раздел 3.1

Выписка из Единого государственного реестра недвижимости об объекте недвижимости
Описание местоположения земельного участка

Земельный участок			
(особые отметки)			
Лист № ___ Раздела 3.1	Всего листов раздела 3.1: ___	Всего разделов: ___	Всего листов выписки: ___
17.11.2018 № 99/2018/217316948			
Кадастровый номер:		**64:22:050103:15**	

Описание местоположения границ земельного участка							
Номер п/п	Номер точки		Дирекционный угол	Горизонтальное проложение, м	Описание закрепления на местности	Кадастровые номера смежных участков	Сведения об адресах правообладателей смежных земельных участков
	начальная	конечная					
1	2	3	4	5	6	7	8
1	1	2	данные отсутствуют	данные отсутствуют	-	данные отсутствуют	данные отсутствуют
2	2	3	данные отсутствуют	данные отсутствуют	-	данные отсутствуют	данные отсутствуют
3	3	4	данные отсутствуют	данные отсутствуют	-	данные отсутствуют	данные отсутствуют
4	4	5	данные отсутствуют	данные отсутствуют	-	данные отсутствуют	данные отсутствуют
5	5	6	данные отсутствуют	данные отсутствуют	-	данные отсутствуют	данные отсутствуют
6	6	1	данные отсутствуют	данные отсутствуют	-	данные отсутствуют	данные отсутствуют

Государственный регистратор		ФГИС ЕГРН
полное наименование должности	подпись	инициалы, фамилия

М.П.

Раздел 3.2

Выписка из Единого государственного реестра недвижимости об объекте недвижимости
Описание местоположения земельного участка

Земельный участок			
(особые отметки)			
Лист № ___ Раздела 3.2	Всего листов раздела 3.2: ___	Всего разделов: ___	Всего листов выписки: ___
17.11.2018 № 99/2018/217316948			
Кадастровый номер:		**64:22:050103:15**	

Сведения о характерных точках границы земельного участка				
Система координат: МСК-64, зона 3 Зона №				
Номер точки	Координаты		Описание закрепления на местности	Средняя квадратическая погрешность определения координат характерных точек границ земельного участка, м
	X	Y		
1	2	3	4	5
1	405280.56	3291785.42	данные отсутствуют	2.5
2	405248.87	3294838.35	данные отсутствуют	2.5
3	403180.32	3294662.82	данные отсутствуют	2.5
4	403187.69	3293788.03	данные отсутствуют	2.5
5	403009.42	3293761.31	данные отсутствуют	2.5
6	403094.5	3291534.13	данные отсутствуют	2.5

Государственный регистратор		ФГИС ЕГРН
полное наименование должности	подпись	инициалы, фамилия

М.П.

ФГИС ЕГРН

полное наименование органа регистрации прав

Раздел 1

Выписка из Единого государственного реестра недвижимости об объекте недвижимости

Сведения о характеристиках объекта недвижимости

На основании запроса от 15.11.2018 г., поступившего на рассмотрение 16.11.2018 г., сообщаем, что согласно записям Единого государственного реестра недвижимости:

Земельный участок			
(вид объекта недвижимости)			
Лист № ___ Раздела 1	Всего листов раздела 1: ___	Всего разделов: ___	Всего листов выписки: ___
16.11.2018 № 99/2018/217137022			
Кадастровый номер:		**64:01:050403:104**	

Номер кадастрового квартала:	64:01:050403
Дата присвоения кадастрового номера:	04.02.2009
Ранее присвоенный государственный учетный номер:	данные отсутствуют
Адрес:	Саратовская обл, р-н Александрово-Гайский, тер Варфоломеевского МО, на юго-восток от х.Сысоев, вдоль левой стороны дороги с.Ал Гай - х.Сысоев
Площадь:	7680000 кв. м
Кадастровая стоимость, руб.:	1382400
Кадастровые номера расположенных в пределах земельного участка объектов недвижимости:	данные отсутствуют
Кадастровые номера объектов недвижимости, из которых образован объект недвижимости:	64:01:050403:101
Кадастровые номера образованных объектов недвижимости:	данные отсутствуют
Сведения о включении объекта недвижимости в состав предприятия как имущественного комплекса:	

Государственный регистратор		ФГИС ЕГРН
полное наименование должности	подпись	инициалы, фамилия

М.П.

Раздел 1

Выписка из Единого государственного реестра недвижимости об объекте недвижимости

Сведения о характеристиках объекта недвижимости

Земельный участок			
(вид объекта недвижимости)			
Лист № ___ Раздела 1	Всего листов раздела 1: ___	Всего разделов: ___	Всего листов выписки: ___
16.11.2018 № 99/2018/217137022			
Кадастровый номер:		**64:01:050403:104**	

Категория земель:	Земли сельскохозяйственного назначения
Виды разрешенного использования:	Для сельскохозяйственного производства
Сведения о кадастровом инженере:	данные отсутствуют
Сведения о лесах, водных объектах и об иных природных объектах, расположенных в пределах земельного участка:	данные отсутствуют
Сведения о том, что земельный участок полностью или частично расположен в границах зоны с особыми условиями использования территории или территории объекта культурного наследия	данные отсутствуют
Сведения о том, что земельный участок расположен в границах особой экономической зоны, территории опережающего социально-экономического развития, зоны территориального развития в Российской Федерации, игорной зоны:	данные отсутствуют
Сведения о том, что земельный участок расположен в границах особо охраняемой природной территории, охотничьих угодий, лесничества, лесопарков:	данные отсутствуют
Сведения о результатах проведения государственного земельного надзора:	данные отсутствуют
Сведения о расположении земельного участка в границах территории, в отношении которой утвержден проект межевания территории:	данные отсутствуют

Государственный регистратор		ФГИС ЕГРН
полное наименование должности	подпись	инициалы, фамилия

М.П.

Раздел 1

Выписка из Единого государственного реестра недвижимости об объекте недвижимости
Сведения о характеристиках объекта недвижимости

Земельный участок			
(вид объекта недвижимости)			
Лист № ___ Раздела 1	Всего листов раздела 1: ___	Всего разделов: ___	Всего листов выписки: ___
16.11.2018 № 99/2018/217137022			
Кадастровый номер:		**64:01:050403:104**	

Условный номер земельного участка:	данные отсутствуют
Сведения о принятии акта и (или) заключении договора, предусматривающих предоставление в соответствии с земельным законодательством исполнительным органом государственной власти или органом местного самоуправления находящегося в государственной или муниципальной собственности земельного участка для строительства наемного дома социального использования или наемного дома коммерческого использования:	данные отсутствуют
Сведения о том, что земельный участок или земельные участки образованы на основании решения об изъятии земельного участка и (или) расположенного на нем объекта недвижимости для государственных или муниципальных нужд:	данные отсутствуют
Сведения о том, что земельный участок образован из земель или земельного участка, государственная собственность на которые не разграничена:	данные отсутствуют
Сведения о наличии земельного спора о несоответствии границ земельных участков:	данные отсутствуют
Статус записи об объекте недвижимости:	Сведения об объекте недвижимости имеют статус "актуальные"
Особые отметки:	Сведения необходимые для заполнения раздела 3.1 отсутствуют.
Получатель выписки:	Ситдиков Никита Леонидович

Государственный регистратор		ФГИС ЕГРН
полное наименование должности	подпись	инициалы, фамилия

М.П.

Раздел 2

Выписка из Единого государственного реестра недвижимости об объекте недвижимости
Сведения о зарегистрированных правах

Земельный участок			
(вид объекта недвижимости)			
Лист № ___ Раздела 2	Всего листов раздела 2: ___	Всего разделов: ___	Всего листов выписки: ___
16.11.2018 № 99/2018/217137022			
Кадастровый номер:		**64:01:050403:104**	

1.	Правообладатель (правообладатели):	1.1.	Владельцы инвестиционных паев Закрытого паевого инвестиционного рентного фонда "Земельный"
2.	Вид, номер и дата государственной регистрации права:	2.1.	Долевая собственность, № 64-64/013-64/013/027/2016-52/2 от 21.07.2016
3.	Ограничение прав и обременение объекта недвижимости:		
	3.1.1. вид:		Доверительное управление, доверительное управление
	дата государственной регистрации:		25.10.2018
	номер государственной регистрации:		64:01:050403:104-64/013/2018-1
	срок, на который установлено ограничение прав и обременение объекта недвижимости:		с 19.03.2016 по 30.03.2029
	лицо, в пользу которого установлено ограничение прав и обременение объекта недвижимости:		Обществу с ограниченной ответственностью Управляющая компания "АК БАРС КАПИТАЛ" Д.У. Закрытым паевым инвестиционным рентным фондом "Земельный", ИНН: 1435126880
	основание государственной регистрации:		Договор о передаче прав и обязанностей по договору доверительного управления паевым инвестиционным фондом от 15.08.2018 №ПФ/150818; Правила доверительного управления Закрытым паевым инвестиционным рентным фондом "Земельный", зарегистрированные Центральным Банком Российской Федерации 03.03.2016 за № 3121
4.	Договоры участия в долевом строительстве:		не зарегистрировано
5.	Заявленные в судебном порядке права требования:		данные отсутствуют
6.	Сведения о возражении в отношении зарегистрированного права:		данные отсутствуют
7.	Сведения о наличии решения об изъятии объекта недвижимости для государственных и муниципальных нужд:		данные отсутствуют
8.	Сведения о невозможности государственной регистрации без личного участия правообладателя или его законного представителя:		
9.	Правопритязания и сведения о наличии поступивших, но не рассмотренных заявлений о проведении государственной регистрации прав (перехода,		данные отсутствуют

	прекращения права), ограничения права или обременения объекта недвижимости, сделки в отношении объекта недвижимости:	
10.	Сведения об осуществлении государственной регистрации сделки, права, ограничения права без необходимого в силу закона согласия третьего лица, органа:	данные отсутствуют
11.	Сведения о невозможности государственной регистрации перехода, прекращения, ограничения права на земельный участок из земель сельскохозяйственного назначения:	

Государственный регистратор		ФГИС ЕГРН
полное наименование должности	подпись	инициалы, фамилия

М.П.

Раздел 3

Выписка из Единого государственного реестра недвижимости об объекте недвижимости

Описание местоположения земельного участка

Земельный участок			
(особые отметки)			
Лист № ___ Раздела 3	Всего листов раздела 3: ___	Всего разделов: ___	Всего листов выписки: ___
16.11.2018 № 99/2018/217137022			
Кадастровый номер:		**64:01:050403:104**	

План (чертеж, схема) земельного участка			
Масштаб 1: данные отсутствуют	Условные обозначения:		

Государственный регистратор		ФГИС ЕГРН
полное наименование должности	подпись	инициалы, фамилия

М.П.

Раздел 3.2

Выписка из Единого государственного реестра недвижимости об объекте недвижимости

Описание местоположения земельного участка

Земельный участок			
(особые отметки)			
Лист № ___ Раздела 3.2	Всего листов раздела 3.2: ___	Всего разделов: ___	Всего листов выписки: ___
16.11.2018 № 99/2018/217137022			
Кадастровый номер:		**64:01:050403:104**	

Сведения о характерных точках границы земельного участка				
Система координат: МСК-64, зона 3 Зона №				
Номер точки	Координаты		Описание закрепления на местности	Средняя квадратическая погрешность определения координат характерных точек границ земельного участка, м
	X	Y		
1	2	3	4	5
1	334030.02	3251651.82	данные отсутствуют	7.5
2	335971.35	3250764.11	данные отсутствуют	7.5
3	337965.78	3254037.45	данные отсутствуют	7.5
4	336522.91	3254980.27	данные отсутствуют	7.5

Государственный регистратор		ФГИС ЕГРН
полное наименование должности	подпись	инициалы, фамилия

М.П.

Раздел 4

Выписка из Единого государственного реестра недвижимости об объекте недвижимости

Сведения о частях земельного участка

Земельный участок			
(особые отметки)			
Лист № ___ Раздела 4	Всего листов раздела 4: ___	Всего разделов: ___	Всего листов выписки: ___
16.11.2018 № 99/2018/217137022			
Кадастровый номер:		**64:01:050403:104**	

План (чертеж, схема) части земельного участка		Учетный номер части: **64:01:050403:104/1**	
			
Масштаб 1: данные отсутствуют	Условные обозначения:		

Государственный регистратор		ФГИС ЕГРН
полное наименование должности	подпись	инициалы, фамилия

М.П.

Раздел 4.1

Выписка из Единого государственного реестра недвижимости об объекте недвижимости
Сведения о частях земельного участка

Земельный участок			
(вид объекта недвижимости)			
Лист № ___ Раздела 4.1	Всего листов раздела 4.1: ___	Всего разделов: ___	Всего листов выписки: ___
16.11.2018 № 99/2018/217137022			
Кадастровый номер:		**64:01:050403:104**	

Учетный номер части	Площадь ($м^2$)	Содержание ограничения в использовании или ограничения права на объект недвижимости или обременения объекта недвижимости
1	2	3
1	41446	Ограничения прав на земельный участок, предусмотренные статьями 56, 56.1 Земельного кодекса Российской Федерации, 64.01.2.8, Постановление о порядке установления охранных зон объектов электросетевого хозяйства и особых условий использования земельных участков, расположенных в границах таких зон № 160 от 24.02.2009

Государственный регистратор		ФГИС ЕГРН
полное наименование должности	подпись	инициалы, фамилия

М.П.

Раздел 4.2

Выписка из Единого государственного реестра недвижимости об объекте недвижимости
Сведения о частях земельного участка

Земельный участок			
(вид объекта недвижимости)			
Лист № ___ Раздела 4.2	Всего листов раздела 4.2: ___	Всего разделов: ___	Всего листов выписки: ___
16.11.2018 № 99/2018/217137022			
Кадастровый номер:		**64:01:050403:104**	

Сведения о характерных точках границы части (частей) земельного участка

Учетный номер части: 1

Система координат: МСК-64, зона 3
Зона №

Номер точки	Координаты, м		Описание закрепления на местности	Средняя квадратическая погрешность определения координат характерных точек границы части земельного участка, м
	X	Y		
1	2	3	4	5
5	336025.34	3250852.72	данные отсутствуют	данные отсутствуют
6	336001.91	3250871.32	данные отсутствуют	данные отсутствуют
7	335160.86	3251539.34	данные отсутствуют	данные отсутствуют
8	334398.69	3252144.06	данные отсутствуют	данные отсутствуют
9	334410.67	3252160.07	данные отсутствуют	данные отсутствуют
10	335125.68	3251594.29	данные отсутствуют	данные отсутствуют
11	335857.38	3251011.73	данные отсутствуют	данные отсутствуют
12	336035.86	3250869.98	данные отсутствуют	данные отсутствуют

Государственный регистратор		ФГИС ЕГРН
полное наименование должности	подпись	инициалы, фамилия

М.П.

ФГИС ЕГРН

полное наименование органа регистрации прав

Раздел 1

Выписка из Единого государственного реестра недвижимости об объекте недвижимости

Сведения о характеристиках объекта недвижимости

На основании запроса от 15.11.2018 г., поступившего на рассмотрение 17.11.2018 г., сообщаем, что согласно записям Единого государственного реестра недвижимости:

Земельный участок			
(вид объекта недвижимости)			
Лист № ___ Раздела 1	Всего листов раздела 1: ___	Всего разделов: ___	Всего листов выписки: ___
17.11.2018 № 99/2018/217316996			
Кадастровый номер:		**64:01:050403:107**	

Номер кадастрового квартала:	64:01:050403
Дата присвоения кадастрового номера:	12.01.2011
Ранее присвоенный государственный учетный номер:	данные отсутствуют
Адрес:	Саратовская обл, р-н Александрово-Гайский, тер Варфоломеевское МО, на расстоянии 5,5 км юго-западнее с.Александров Гай
Площадь:	4320000 кв. м
Кадастровая стоимость, руб.:	777600
Кадастровые номера расположенных в пределах земельного участка объектов недвижимости:	данные отсутствуют
Кадастровые номера объектов недвижимости, из которых образован объект недвижимости:	данные отсутствуют
Кадастровые номера образованных объектов недвижимости:	данные отсутствуют
Сведения о включении объекта недвижимости в состав предприятия как имущественного комплекса:	

Государственный регистратор		ФГИС ЕГРН
полное наименование должности	подпись	инициалы, фамилия

М.П.

Раздел 1

Выписка из Единого государственного реестра недвижимости об объекте недвижимости

Сведения о характеристиках объекта недвижимости

Земельный участок			
(вид объекта недвижимости)			
Лист № ___ Раздела 1	Всего листов раздела 1: ___	Всего разделов: ___	Всего листов выписки: ___
17.11.2018 № 99/2018/217316996			
Кадастровый номер:		**64:01:050403:107**	

Категория земель:	Земли сельскохозяйственного назначения
Виды разрешенного использования:	Для сельскохозяйственного производства
Сведения о кадастровом инженере:	данные отсутствуют
Сведения о лесах, водных объектах и об иных природных объектах, расположенных в пределах земельного участка:	данные отсутствуют
Сведения о том, что земельный участок полностью или частично расположен в границах зоны с особыми условиями использования территории или территории объекта культурного наследия	данные отсутствуют
Сведения о том, что земельный участок расположен в границах особой экономической зоны, территории опережающего социально-экономического развития, зоны территориального развития в Российской Федерации, игорной зоны:	данные отсутствуют
Сведения о том, что земельный участок расположен в границах особо охраняемой природной территории, охотничьих угодий, лесничества, лесопарков:	данные отсутствуют
Сведения о результатах проведения государственного земельного надзора:	данные отсутствуют
Сведения о расположении земельного участка в границах территории, в отношении которой утвержден проект межевания территории:	данные отсутствуют

Государственный регистратор		ФГИС ЕГРН
полное наименование должности	подпись	инициалы, фамилия

М.П.

Выписка из Единого государственного реестра недвижимости об объекте недвижимости

Сведения о характеристиках объекта недвижимости

Земельный участок			
(вид объекта недвижимости)			
Лист № ___ Раздела 1	Всего листов раздела 1: ___	Всего разделов: ___	Всего листов выписки: ___
17.11.2018 № 99/2018/217316996			
Кадастровый номер:		**64:01:050403:107**	

Условный номер земельного участка:	данные отсутствуют
Сведения о принятии акта и (или) заключении договора, предусматривающих предоставление в соответствии с земельным законодательством исполнительным органом государственной власти или органом местного самоуправления находящихся в государственной или муниципальной собственности земельного участка для строительства наемного дома социального использования или наемного дома коммерческого использования:	данные отсутствуют
Сведения о том, что земельный участок или земельные участки образованы на основании решения об изъятии земельного участка и (или) расположенного на нем объекта недвижимости для государственных или муниципальных нужд:	данные отсутствуют
Сведения о том, что земельный участок образован из земель или земельного участка, государственная собственность на которые не разграничена:	данные отсутствуют
Сведения о наличии земельного спора о несоответствии границ земельных участков:	данные отсутствуют
Статус записи об объекте недвижимости:	Сведения об объекте недвижимости имеют статус "актуальные"
Особые отметки:	Сведения необходимые для заполнения разделов 3.1 отсутствуют. Сведения необходимые для заполнения раздела 4 отсутствуют. Сведения необходимые для заполнения раздела 4.1 отсутствуют. Сведения необходимые для заполнения разделов 4.2 отсутствуют.
Получатель выписки:	Сотдиков Никита Леонидович

Государственный регистратор		ФГИС ЕГРН
полное наименование должности	подпись	инициалы, фамилия

М.П.

Выписка из Единого государственного реестра недвижимости об объекте недвижимости
Сведения о зарегистрированных правах

Земельный участок			
(особые отметки)			
Лист № ___ Раздела 2	Всего листов раздела 2: ___	Всего разделов: ___	Всего листов выписки: ___
17.11.2018 № 99/2018/217316996			
Кадастровый номер:		**64:01:050403:107**	

1.	Правообладатель (правообладатели):		1.1.	Владельцы инвестиционных паев Закрытого паевого инвестиционного рентного фонда "Земельный"
2.	Вид, номер и дата государственной регистрации права:		2.1.	Долевая собственность, № 64-64/013-64/013/027/2016-17/2 от 20.07.2016
3.	Ограничение прав и обременение объекта недвижимости:			
	3.1.1.	вид:	Доверительное управление, Доверительное управление	
		дата государственной регистрации:	25.10.2018	
		номер государственной регистрации:	64:01:050403:107-64/013/2018-1	
		срок, на который установлено ограничение прав и обременение объекта недвижимости:	с 19.03.2016 по 30.03.2029	
		лицо, в пользу которого установлено ограничение прав и обременение объекта недвижимости:	Обществу с ограниченной ответственностью Управляющая компания "АК БАРС КАПИТАЛ" Д.У. Закрытым паевым инвестиционным рентным фондом "Земельный", ИНН: 1435126880	
		основание государственной регистрации:	Договор о передаче прав и обязанностей по договору доверительного управления паевым инвестиционным фондом от 15.08.2018 №ПИФ/150818; Правила доверительного управления Закрытым паевым инвестиционным рентным фондом "Земельный", зарегистрированные Центральным Банком Российской Федерации 03.03.2016 за № 3121	
4.	Договоры участия в долевом строительстве:		не зарегистрировано	
5.	Заявленные в судебном порядке права требования:		данные отсутствуют	
6.	Сведения о возражении в отношении зарегистрированного права:		данные отсутствуют	
7.	Сведения о наличии решения об изъятии объекта недвижимости для государственных и муниципальных нужд:		данные отсутствуют	
8.	Сведения о невозможности государственной регистрации без личного участия правообладателя или его законного представителя:			
9.	Правопритязания и сведения о наличии поступивших, но не рассмотренных заявлений о проведении государственной регистрации права (перехода, прекращения права), ограничения права или обременения объекта недвижимости, сделки в отношении объекта недвижимости:		данные отсутствуют	
10.	Сведения об осуществлении государственной регистрации сделки, права, ограничения права без необходимого в силу закона согласия третьего лица, органа:		данные отсутствуют	
11.	Сведения о невозможности государственной регистрации перехода, прекращения, ограничения права на земельный участок из земель сельскохозяйственного назначения:			

Государственный регистратор		ФГИС ЕГРН
полное наименование должности	подпись	инициалы, фамилия

М.П.

Раздел 3

Выписка из Единого государственного реестра недвижимости об объекте недвижимости
Описание местоположения земельного участка

Земельный участок			
(особые отметки)			
Лист № ___ Раздела 3	Всего листов раздела 3: ___	Всего разделов: ___	Всего листов выписки: ___
17.11.2018 № 99/2018/217316996			
Кадастровый номер:		**64:01:050403:107**	

План (чертеж, схема) земельного участка			
Масштаб 1: данные отсутствуют	Условные обозначения:		

Государственный регистратор		ФГИС ЕГРН
полное наименование должности	подпись	инициалы, фамилия

М.П.

Раздел 3.2

Выписка из Единого государственного реестра недвижимости об объекте недвижимости
Описание местоположения земельного участка

Земельный участок			
(особые отметки)			
Лист № ___ Раздела 3.2	Всего листов раздела 3.2: ___	Всего разделов: ___	Всего листов выписки: ___
17.11.2018 № 99/2018/217316996			
Кадастровый номер:		**64:01:050403:107**	

Сведения о характерных точках границы земельного участка
Система координат: МСК-64, зона 3
Зона №

Номер точки	Координаты		Описание закрепления на местности	Средняя квадратическая погрешность определения координат характерных точек границ земельного участка, м
	X	Y		
1	2	3	4	5
1	339114.18	3259686.84	данные отсутствуют	0.3
2	340718.18	3258542.84	данные отсутствуют	0.3
3	342036.18	3260730.84	данные отсутствуют	0.3
4	340704.18	3261495.84	данные отсутствуют	0.3

Государственный регистратор		ФГИС ЕГРН
полное наименование должности	подпись	инициалы, фамилия

М.П.

ФГИС ЕГРН

полное наименование органа регистрации прав

Раздел 1

Выписка из Единого государственного реестра недвижимости об объекте недвижимости

Сведения о характеристиках объекта недвижимости

На основании запроса от 15.11.2018 г., поступившего на рассмотрение 17.11.2018 г., сообщаем, что согласно записям Единого государственного реестра недвижимости:

Земельный участок			
(вид объекта недвижимости)			
Лист № ___ Раздела 1	Всего листов раздела 1: ___	Всего разделов: ___	Всего листов выписки: ___
17.11.2018 № 99/2018/217255145			
Кадастровый номер:		**64:01:050403:112**	

Номер кадастрового квартала:	64:01:050403
Дата присвоения кадастрового номера:	07.02.2013
Ранее присвоенный государственный учетный номер:	данные отсутствуют
Адрес:	Саратовская обл, р-н Александрово-Гайский, территория Варфоломеевского МО, в 1 км западнее х. Котылов
Площадь:	960000 +/- 8573кв. м
Кадастровая стоимость, руб.:	172800
Кадастровые номера расположенных в пределах земельного участка объектов недвижимости:	данные отсутствуют
Кадастровые номера объектов недвижимости, из которых образован объект недвижимости:	64:01:050403:101
Кадастровые номера образованных объектов недвижимости:	данные отсутствуют
Сведения о включении объекта недвижимости в состав предприятия как имущественного комплекса:	

Государственный регистратор		ФГИС ЕГРН
полное наименование должности	подпись	инициалы, фамилия

М.П.

Раздел 1

Выписка из Единого государственного реестра недвижимости об объекте недвижимости

Сведения о характеристиках объекта недвижимости

Земельный участок			
(вид объекта недвижимости)			
Лист № ___ Раздела 1	Всего листов раздела 1: ___	Всего разделов: ___	Всего листов выписки: ___
17.11.2018 № 99/2018/217255145			
Кадастровый номер:		**64:01:050403:112**	

Категория земель:	Земли сельскохозяйственного назначения
Виды разрешенного использования:	для ведения сельскохозяйственного производства
Сведения о кадастровом инженере:	Злобин Михаил Петрович №64-11-171, ООО "Александрово-Гайский НПЦ"
Сведения о лесах, водных объектах и об иных природных объектах, расположенных в пределах земельного участка:	данные отсутствуют
Сведения о том, что земельный участок полностью или частично расположен в границах зоны с особыми условиями использования территории или территории объекта культурного наследия	данные отсутствуют
Сведения о том, что земельный участок расположен в границах особой экономической зоны, территории опережающего социально-экономического развития, зоны территориального развития в Российской Федерации, игорной зоны:	данные отсутствуют
Сведения о том, что земельный участок расположен в границах особо охраняемой природной территории, охотничьих угодий, лесничества, лесопарков:	данные отсутствуют
Сведения о результатах проведения государственного земельного надзора:	данные отсутствуют
Сведения о расположении земельного участка в границах территории, в отношении которой утвержден проект межевания территории:	данные отсутствуют

Государственный регистратор		ФГИС ЕГРН
полное наименование должности	подпись	инициалы, фамилия

М.П.

Выписка из Единого государственного реестра недвижимости об объекте недвижимости

Сведения о характеристиках объекта недвижимости

Земельный участок			
(вид объекта недвижимости)			
Лист № ___ Раздела 1	Всего листов раздела 1: ___	Всего разделов: ___	Всего листов выписки: ___
17.11.2018 № 99/2018/217355145			
Кадастровый номер:		**64:01:050403:112**	

Условный номер земельного участка:	данные отсутствуют
Сведения о принятии акта и (или) заключении договора, предусматривающих предоставление в соответствии с земельным законодательством исполнительным органом государственной власти или органом местного самоуправления находящихся в государственной или муниципальной собственности земельного участка для строительства наемного дома социального использования или наемного дома коммерческого использования:	данные отсутствуют
Сведения о том, что земельный участок или земельные участки образованы на основании решения об изъятии земельного участка и (или) расположенного на нем объекта недвижимости для государственных или муниципальных нужд:	данные отсутствуют
Сведения о том, что земельный участок образован из земель или земельного участка, государственная собственность на которые не разграничена:	данные отсутствуют
Сведения о наличии земельного спора о несоответствии границ земельных участков:	данные отсутствуют
Статус записи об объекте недвижимости:	Сведения об объекте недвижимости имеют статус "актуальные"
Особые отметки:	Для данного земельного участка обеспечен доступ посредством земельного участка (земельных участков) с кадастровым номером (кадастровыми номерами) земли общего пользования.
Получатель выписки:	Сигдиков Никита Леонидович

Государственный регистратор		ФГИС ЕГРН
полное наименование должности	подпись	инициалы, фамилия

М.П.

Выписка из Единого государственного реестра недвижимости об объекте недвижимости
Сведения о зарегистрированных правах

Земельный участок			
(вид объекта недвижимости)			
Лист № ___ Раздела 2	Всего листов раздела 2: ___	Всего разделов: ___	Всего листов выписки: ___
17.11.2018 № 99/2018/217255145			
Кадастровый номер:		**64:01:050403:112**	

1.	Правообладатель (правообладатели):		1.1.	Владельцы инвестиционных паев Закрытого паевого инвестиционного рентного фонда "Земельный"
2.	Вид, номер и дата государственной регистрации права:		2.1.	Долевая собственность, № 64-64/013-64/013/032/2016-87/2 от 19.10.2016
3.	Ограничение прав и обременение объекта недвижимости:			
	3.1.1.	вид:		Доверительное управление, доверительное управление
		дата государственной регистрации:		25.10.2018
		номер государственной регистрации:		64:01:050403:112-64/013/2018-1
		срок, на который установлено ограничение прав и обременение объекта недвижимости:		с 19.03.2016 по 30.03.2029
		лицо, в пользу которого установлено ограничение прав и обременение объекта недвижимости:		Обществу с ограниченной ответственностью Управляющая компания "АК БАРС КАПИТАЛ" Д.У. Закрытым паевым инвестиционным рентным фондом "Земельный", ИНН: 1435126880
		основание государственной регистрации:		Договор о передаче прав и обязанностей по договору доверительного управления паевым инвестиционным фондом от 15.08.2018 №ПФФ/150818; Правила доверительного управления Закрытым паевым инвестиционным рентным фондом "Земельный", зарегистрированные Центральным Банком Российской Федерации 03.03.2016 за № 3121
4.	Договоры участия в долевом строительстве:			не зарегистрировано
5.	Заявленные в судебном порядке права требования:			данные отсутствуют
6.	Сведения о возражении в отношении зарегистрированного права:			данные отсутствуют
7.	Сведения о наличии решения об изъятии объекта недвижимости для государственных и муниципальных нужд:			данные отсутствуют
8.	Сведения о невозможности государственной регистрации без личного участия правообладателя или его законного представителя:			
9.	Правопритязания и сведения о наличии поступивших, но не рассмотренных заявлений о проведении государственной регистрации права (перехода, прекращения права), ограничения права или обременения объекта недвижимости, сделки в отношении объекта недвижимости:			данные отсутствуют
10.	Сведения об осуществлении государственной регистрации сделки, права, ограничения права без необходимого в силу закона согласия третьего лица, органа:			данные отсутствуют
11.	Сведения о невозможности государственной регистрации перехода, прекращения, ограничения права на земельный участок из земель сельскохозяйственного назначения:			

Государственный регистратор		ФГИС ЕГРН
полное наименование должности	подпись	инициалы, фамилия

М.П.

Раздел 3

Выписка из Единого государственного реестра недвижимости об объекте недвижимости
Описание местоположения земельного участка

Земельный участок			
(особые отметки)			
Лист № ___ Раздела 3	Всего листов раздела 3: ___	Всего разделов: ___	Всего листов выписки: ___
17.11.2018 № 99/2018/217355145			
Кадастровый номер:		**64:01:050403:112**	

План (чертеж, схема) земельного участка			
Масштаб 1: данные отсутствуют	Условные обозначения:		

Государственный регистратор		ФГИС ЕГРН
полное наименование должности	подпись	инициалы, фамилия

М.П.

Раздел 3.1

Выписка из Единого государственного реестра недвижимости об объекте недвижимости
Описание местоположения земельного участка

Земельный участок			
(особые отметки)			
Лист № ___ Раздела 3.1	Всего листов раздела 3.1: ___	Всего разделов: ___	Всего листов выписки: ___
17.11.2018 № 99/2018/217355145			
Кадастровый номер:		**64:01:050403:112**	

Описание местоположения границ земельного участка

Номер п/п	Номер точки		Дирекционный угол	Горизонтальное проложение, м	Описание закрепления на местности	Кадастровые номера смежных участков	Сведения об адресах правообладателей смежных земельных участков
	начальная	конечная					
1	2	3	4	5	6	7	8
1	1	2	данные отсутствуют	данные отсутствуют	-	данные отсутствуют	данные отсутствуют
2	2	3	данные отсутствуют	данные отсутствуют	-	данные отсутствуют	данные отсутствуют
3	3	4	данные отсутствуют	данные отсутствуют	-	данные отсутствуют	данные отсутствуют
4	4	5	данные отсутствуют	данные отсутствуют	-	данные отсутствуют	данные отсутствуют
5	5	6	данные отсутствуют	данные отсутствуют	-	данные отсутствуют	данные отсутствуют
6	6	1	данные отсутствуют	данные отсутствуют	-	данные отсутствуют	данные отсутствуют

Государственный регистратор		ФГИС ЕГРН
полное наименование должности	подпись	инициалы, фамилия

М.П.

Раздел 3.2

Выписка из Единого государственного реестра недвижимости об объекте недвижимости
Описание местоположения земельного участка

Земельный участок			
(особые отметки)			
Лист № ___ Раздела 3.2	Всего листов раздела 3.2: ___	Всего разделов: ___	Всего листов выписки: ___
17.11.2018 № 99/2018/217355145			
Кадастровый номер:		**64:01:050403:112**	

Сведения о характерных точках границы земельного участка				
Система координат: МСК-64, зона 3 Зона №				
Номер точки	Координаты		Описание закрепления на местности	Средняя квадратическая погрешность определения координат характерных точек границ земельного участка, м
	X	Y		
1	2	3	4	5
1	333586.56	3251341.98	данные отсутствуют	2.5
2	333790.21	3251703.84	данные отсутствуют	2.5
3	334090.7	3252277.84	данные отсутствуют	2.5
4	333705.1	3252573.5	данные отсутствуют	2.5
5	333376.3	3252827.6	данные отсутствуют	2.5
6	333893.56	3251639.97	данные отсутствуют	2.5

Государственный регистратор		ФГИС ЕГРН
полное наименование должности	подпись	инициалы, фамилия

М.П.

Раздел 4

Выписка из Единого государственного реестра недвижимости об объекте недвижимости
Сведения о частях земельного участка

Земельный участок			
(особые отметки)			
Лист № ___ Раздела 4	Всего листов раздела 4: ___	Всего разделов: ___	Всего листов выписки: ___
17.11.2018 № 99/2018/217355145			
Кадастровый номер:		**64:01:050403:112**	

План (чертеж, схема) части земельного участка	Учетный номер части: **64:01:050403:112/1**

Масштаб 1: данные отсутствуют	Условные обозначения:		

Государственный регистратор		ФГИС ЕГРН
полное наименование должности	подпись	инициалы, фамилия

М.П.

Раздел 4.1

Выписка из Единого государственного реестра недвижимости об объекте недвижимости
Сведения о частях земельного участка

Земельный участок			
(вид объекта недвижимости)			
Лист № ___ Раздела 4.1	Всего листов раздела 4.1: ___	Всего разделов: ___	Всего листов выписки: ___
17.11.2018 № 99/2018/217255145			
Кадастровый номер:		**64:01:050403:112**	

Учетный номер части	Площадь ($м^2$)	Содержание ограничения в использовании или ограничения права на объект недвижимости или обременения объекта недвижимости
1	2	3
1	7279	Ограничения прав на земельный участок, предусмотренные статьями 56, 56.1 Земельного кодекса Российской Федерации, 64.01.2.13, Доверенность № 2Д-1176 от 10.09.2012

Государственный регистратор		ФГИС ЕГРН
полное наименование должности	подпись	инициалы, фамилия

М.П.

Раздел 4.2

Выписка из Единого государственного реестра недвижимости об объекте недвижимости
Сведения о частях земельного участка

Земельный участок			
(вид объекта недвижимости)			
Лист № ___ Раздела 4.2	Всего листов раздела 4.2: ___	Всего разделов: ___	Всего листов выписки: ___
17.11.2018 № 99/2018/217255145			
Кадастровый номер:		**64:01:050403:112**	

Сведения о характерных точках границы части (частей) земельного участка

Учетный номер части: 1

Система координат: МСК-64, зона 3
Зона №

Номер точки	Координаты, м		Описание закрепления на местности	Средняя квадратическая погрешность определения координат характерных точек границы части земельного участка, м
	X	Y		
1	2	3	4	5
6	332893.56	3251639.97	данные отсутствуют	2.5
7	332987.99	3251837.69	данные отсутствуют	0.5
8	332910.55	3251632.66	данные отсутствуют	данные отсутствуют
9	333197.28	3252387.19	данные отсутствуют	данные отсутствуют

Государственный регистратор		ФГИС ЕГРН
полное наименование должности	подпись	инициалы, фамилия

М.П.

ФГИС ЕГРН

полное наименование органа регистрации прав

Раздел 1

Выписка из Единого государственного реестра недвижимости об объекте недвижимости

Сведения о характеристиках объекта недвижимости

На основании запроса от 15.11.2018 г., поступившего на рассмотрение 16.11.2018 г., сообщаем, что согласно записям Единого государственного реестра недвижимости:

Земельный участок			
(вид объекта недвижимости)			
Лист № ___ Раздела 1	Всего листов раздела 1: ___	Всего разделов: ___	Всего листов выписки: ___
16.11.2018 № 99/2018/217134721			
Кадастровый номер:		**64:01:010301:148**	

Номер кадастрового квартала:	64:01:010301
Дата присвоения кадастрового номера:	23.01.2009
Ранее присвоенный государственный учетный номер:	данные отсутствуют
Адрес:	Саратовская обл, р-н Александрово-Гайский, территория Новостепновского округа, в 1,5 км на юго-запад х.Новостепной
Площадь:	1320000 кв. м
Кадастровая стоимость, руб.:	237600
Кадастровые номера расположенных в пределах земельного участка объектов недвижимости:	данные отсутствуют
Кадастровые номера объектов недвижимости, из которых образован объект недвижимости:	64:01:010301:145
Кадастровые номера образованных объектов недвижимости:	данные отсутствуют
Сведения о включении объекта недвижимости в состав предприятия как имущественного комплекса:	

Государственный регистратор		ФГИС ЕГРН
полное наименование должности	подпись	инициалы, фамилия

М.П.

Раздел 1

Выписка из Единого государственного реестра недвижимости об объекте недвижимости

Сведения о характеристиках объекта недвижимости

Земельный участок			
(вид объекта недвижимости)			
Лист № ___ Раздела 1	Всего листов раздела 1: ___	Всего разделов: ___	Всего листов выписки: ___
16.11.2018 № 99/2018/217134721			
Кадастровый номер:		**64:01:010301:148**	

Категория земель:	Земли сельскохозяйственного назначения
Виды разрешенного использования:	Для сельскохозяйственного производства
Сведения о кадастровом инженере:	данные отсутствуют
Сведения о лесах, водных объектах и об иных природных объектах, расположенных в пределах земельного участка:	данные отсутствуют
Сведения о том, что земельный участок полностью или частично расположен в границах зоны с особыми условиями использования территории или территории объекта культурного наследия	данные отсутствуют
Сведения о том, что земельный участок расположен в границах особой экономической зоны, территории опережающего социально-экономического развития, зоны территориального развития в Российской Федерации, игорной зоны:	данные отсутствуют
Сведения о том, что земельный участок расположен в границах особо охраняемой природной территории, охотничьих угодий, лесничества, лесопарков:	данные отсутствуют
Сведения о результатах проведения государственного земельного надзора:	данные отсутствуют
Сведения о расположении земельного участка в границах территории, в отношении которой утвержден проект межевания территории:	данные отсутствуют

Государственный регистратор		ФГИС ЕГРН
полное наименование должности	подпись	инициалы, фамилия

М.П.

Раздел 1

Выписка из Единого государственного реестра недвижимости об объекте недвижимости

Сведения о характеристиках объекта недвижимости

Земельный участок			
(вид объекта недвижимости)			
Лист № ___ Раздела 1	Всего листов раздела 1: ___	Всего разделов: ___	Всего листов выписки: ___
16.11.2018 № 99/2018/217134721			
Кадастровый номер:		**64:01:010301:148**	

Условный номер земельного участка:	данные отсутствуют
Сведения о принятии акта и (или) заключении договора, предусматривающих предоставление в соответствии с земельным законодательством исполнительным органом государственной власти или органом местного самоуправления находящегося в государственной или муниципальной собственности земельного участка для строительства наемного дома социального использования или наемного дома коммерческого использования:	данные отсутствуют
Сведения о том, что земельный участок или земельные участки образованы на основании решения об изъятии земельного участка и (или) расположенного на нем объекта недвижимости для государственных или муниципальных нужд:	данные отсутствуют
Сведения о том, что земельный участок образован из земель или земельного участка, государственная собственность на которые не разграничена:	данные отсутствуют
Сведения о наличии земельного спора о несогласовании границ земельных участков:	данные отсутствуют
Статус записи об объекте недвижимости:	Сведения об объекте недвижимости имеют статус "актуальные"
Особые отметки:	Сведения необходимые для заполнения раздела 3.1 отсутствуют.
Получатель выписки:	Ситдиков Никита Леонидович

Государственный регистратор		ФГИС ЕГРН
полное наименование должности	подпись	инициалы, фамилия

М.П.

Раздел 2

Выписка из Единого государственного реестра недвижимости об объекте недвижимости

Сведения о зарегистрированных правах

Земельный участок				
(вид объекта недвижимости)				
Лист № ___ Раздела 2		Всего листов раздела 2: ___	Всего разделов: ___	Всего листов выписки: ___
16.11.2018 № 99/2018/217134721				
Кадастровый номер:			**64:01:010301:148**	

1.	Правообладатель (правообладатели):		1.1.	Владельцы инвестиционных паев Закрытого паевого инвестиционного рентного фонда "Земельный"
2.	Вид, номер и дата государственной регистрации права:		2.1.	Долевая собственность, № 64-64/013-64/013/032/2016-116/2 от 19.10.2016
3.	Ограничение прав и обременение объекта недвижимости:			
	3.1.1.	вид:		Доверительное управление, доверительное управление
		дата государственной регистрации:		23.10.2018
		номер государственной регистрации:		64:01:010301:148-64/013/2018-1
		срок, на который установлено ограничение прав и обременение объекта недвижимости:		с 19.03.2016 по 30.03.2029
		лицо, в пользу которого установлено ограничение прав и обременение объекта недвижимости:		Обществу с ограниченной ответственностью Управляющая компания "АК БАРС КАПИТАЛ" Д.У. Закрытым паевым инвестиционным рентным фондом "Земельный", ИНН: 1435126880
		основание государственной регистрации:		Договор о передаче прав и обязанностей по договору доверительного управления паевым инвестиционным фондом от 15.08.2018 №ПИФ/150818; Правила доверительного управления Закрытым паевым инвестиционным рентным фондом "Земельный", зарегистрированные Центральным Банком Российской Федерации 03.03.2016 за № 3121
4.	Договоры участия в долевом строительстве:			не зарегистрировано
5.	Заявленные в судебном порядке права требования:			данные отсутствуют
6.	Сведения о возражении в отношении зарегистрированного права:			данные отсутствуют
7.	Сведения о наличии решения об изъятии объекта недвижимости для государственных и муниципальных нужд:			данные отсутствуют
8.	Сведения о невозможности государственной регистрации без личного участия правообладателя или его законного представителя:			
9.	Правопритязания и сведения о наличии поступивших, но не рассмотренных заявлений о проведении государственной регистрации прав (перехода,			данные отсутствуют

	прекращения права), ограничения права или обременения объекта недвижимости, сделки в отношении объекта недвижимости:	
10.	Сведения об осуществлении государственной регистрации сделки, права, ограничения права без необходимого в силу закона согласия третьего лица, органа:	данные отсутствуют
11.	Сведения о невозможности государственной регистрации перехода, прекращения, ограничения права на земельный участок из земель сельскохозяйственного назначения:	

Государственный регистратор		ФГИС ЕГРН
полное наименование должности	подпись	инициалы, фамилия

М.П.

Раздел 3

Выписка из Единого государственного реестра недвижимости об объекте недвижимости

Описание местоположения земельного участка

Земельный участок			
(особые отметки)			
Лист № ___ Раздела 3	Всего листов раздела 3: ___	Всего разделов: ___	Всего листов выписки: ___
16.11.2018 № 99/2018/217134721			
Кадастровый номер:		**64:01:010301:148**	

План (чертеж, схема) земельного участка			
Масштаб 1: данные отсутствуют	Условные обозначения:		

Государственный регистратор		ФГИС ЕГРН
полное наименование должности	подпись	инициалы, фамилия

М.П.

Раздел 3.2

Выписка из Единого государственного реестра недвижимости об объекте недвижимости
Описание местоположения земельного участка

Земельный участок			
(особые отметки)			
Лист № ___ Раздела 3.2	Всего листов раздела 3.2: ___	Всего разделов: ___	Всего листов выписки: ___
16.11.2018 № 99/2018/217134721			
Кадастровый номер:		**64:01:010301:148**	

Сведения о характерных точках границы земельного участка				
Система координат: МСК-64, зона 3 Зона №				
Номер точки	Координаты		Описание закрепления на местности	Средняя квадратическая погрешность определения координат характерных точек границ земельного участка, м
	X	Y		
1	2	3	4	5
1	376400.18	3252091.21	данные отсутствуют	7.5
2	376209.93	3252986.57	данные отсутствуют	7.5
3	377737.37	3253069.51	данные отсутствуют	7.5
4	377872.52	3252222.9	данные отсутствуют	7.5

Государственный регистратор		ФГИС ЕГРН
полное наименование должности	подпись	инициалы, фамилия

М.П.

Раздел 4

Выписка из Единого государственного реестра недвижимости об объекте недвижимости
Сведения о частях земельного участка

Земельный участок			
(особые отметки)			
Лист № ___ Раздела 4	Всего листов раздела 4: ___	Всего разделов: ___	Всего листов выписки: ___
16.11.2018 № 99/2018/217134721			
Кадастровый номер:		**64:01:010301:148**	

План (чертеж, схема) части земельного участка		Учетный номер части: **64:01:010301:148/1**	
Масштаб 1: данные отсутствуют	Условные обозначения:		

Государственный регистратор		ФГИС ЕГРН
полное наименование должности	подпись	инициалы, фамилия

М.П.

Раздел 4.1

Выписка из Единого государственного реестра недвижимости об объекте недвижимости
Сведения о частях земельного участка

Земельный участок			
(вид объекта недвижимости)			
Лист № ___ Раздела 4.1	Всего листов раздела 4.1: ___	Всего разделов: ___	Всего листов выписки: ___
16.11.2018 № 99/2018/217134721			
Кадастровый номер:		**64:01:010301:148**	

Учетный номер части	Площадь ($м^2$)	Содержание ограничения в использовании или ограничения права на объект недвижимости или обременения объекта недвижимости
1	2	3
1	15412	Ограничения прав на земельный участок, предусмотренные статьями 56, 56.1 Земельного кодекса Российской Федерации, 64.01.2.19, Постановление о порядке установления охранных зон объектов электросетевого хозяйства и особых условий использования земельных участков, расположенных в границах таких зон № 160 от 24.02.2009

Государственный регистратор		ФГИС ЕГРН
полное наименование должности	подпись	инициалы, фамилия

М.П.

Раздел 4.2

Выписка из Единого государственного реестра недвижимости об объекте недвижимости
Сведения о частях земельного участка

Земельный участок			
(вид объекта недвижимости)			
Лист № ___ Раздела 4.2	Всего листов раздела 4.2: ___	Всего разделов: ___	Всего листов выписки: ___
16.11.2018 № 99/2018/217134721			
Кадастровый номер:		**64:01:010301:148**	

Сведения о характерных точках границы части (частей) земельного участка

Учетный номер части: 1

Система координат: МСК-64, зона 3
Зона №

Номер точки	Координаты, м		Описание закрепления на местности	Средняя квадратическая погрешность определения координат характерных точек границы части земельного участка, м
	X	Y		
1	2	3	4	5
5	377255.79	3252167.74	данные отсутствуют	данные отсутствуют
6	377224.15	3252164.91	данные отсутствуют	данные отсутствуют
7	377042.44	3252570.3	данные отсутствуют	данные отсутствуют
8	377793.62	3252717.14	данные отсутствуют	данные отсутствуют
9	377797.47	3252693.06	данные отсутствуют	данные отсутствуют
10	377744.55	3252641.68	данные отсутствуют	данные отсутствуют

Государственный регистратор		ФГИС ЕГРН
полное наименование должности	подпись	инициалы, фамилия

М.П.

ФГИС ЕГРН

полное наименование органа регистрации прав

Раздел 1

Выписка из Единого государственного реестра недвижимости об объекте недвижимости

Сведения о характеристиках объекта недвижимости

На основании запроса от 15.11.2018 г., поступившего на рассмотрение 17.11.2018 г., сообщаем, что согласно записям Единого государственного реестра недвижимости:

Земельный участок			
(вид объекта недвижимости)			
Лист № ___ Раздела 1	Всего листов раздела 1: ___	Всего разделов: ___	Всего листов выписки: ___
17.11.2018 № 99/2018/217256035			
Кадастровый номер:		**64:01:060302:178**	

Номер кадастрового квартала:	64:01:060302
Дата присвоения кадастрового номера:	17.01.2011
Ранее присвоенный государственный учетный номер:	данные отсутствуют
Адрес:	Саратовская обл, р-н Александрово-Гайский, тер Новоалександровское МО, на расстоянии 4 км севернее х.Бай-Гужа
Площадь:	10080000 кв. м
Кадастровая стоимость, руб.:	1814400
Кадастровые номера расположенных в пределах земельного участка объектов недвижимости:	данные отсутствуют
Кадастровые номера объектов недвижимости, из которых образован объект недвижимости:	64:01:060302:176
Кадастровые номера образованных объектов недвижимости:	данные отсутствуют
Сведения о включении объекта недвижимости в состав предприятия как имущественного комплекса:	

Государственный регистратор		ФГИС ЕГРН
полное наименование должности	подпись	инициалы, фамилия

М.П.

Раздел 1

Выписка из Единого государственного реестра недвижимости об объекте недвижимости

Сведения о характеристиках объекта недвижимости

Земельный участок			
(вид объекта недвижимости)			
Лист № ___ Раздела 1	Всего листов раздела 1: ___	Всего разделов: ___	Всего листов выписки: ___
17.11.2018 № 99/2018/217256035			
Кадастровый номер:		**64:01:060302:178**	

Категория земель:	
Виды разрешенного использования:	Для сельскохозяйственного производства
Сведения о кадастровом инженере:	данные отсутствуют
Сведения о лесах, водных объектах и об иных природных объектах, расположенных в пределах земельного участка:	данные отсутствуют
Сведения о том, что земельный участок полностью или частично расположен в границах зоны с особыми условиями использования территории или территории объекта культурного наследия	данные отсутствуют
Сведения о том, что земельный участок расположен в границах особой экономической зоны, территории опережающего социально-экономического развития, зоны территориального развития в Российской Федерации, игорной зоны:	данные отсутствуют
Сведения о том, что земельный участок расположен в границах особо охраняемой природной территории, охотничьих угодий, лесничеств, лесопарков:	данные отсутствуют
Сведения о результатах проведения государственного земельного надзора:	данные отсутствуют
Сведения о расположении земельного участка в границах территории, в отношении которой утвержден проект межевания территории:	данные отсутствуют

Государственный регистратор		ФГИС ЕГРН
полное наименование должности	подпись	инициалы, фамилия

М.П.

Раздел 1

Выписка из Единого государственного реестра недвижимости об объекте недвижимости
Сведения о характеристиках объекта недвижимости

Земельный участок			
(вид объекта недвижимости)			
Лист № ___ Раздела 1	Всего листов раздела 1: ___	Всего разделов: ___	Всего листов выписки: ___
17.11.2018 № 99/2018/217356035			
Кадастровый номер:		**64:01:060302:178**	

Условный номер земельного участка:	данные отсутствуют
Сведения о принятии акта и (или) заключении договора, предусматривающих предоставление в соответствии с земельным законодательством исполнительным органом государственной власти или органом местного самоуправления находящегося в государственной или муниципальной собственности земельного участка для строительства наемного дома социального использования или наемного дома коммерческого использования:	данные отсутствуют
Сведения о том, что земельный участок или земельные участки образованы на основании решения об изъятии земельного участка и (или) расположенного на нем объекта недвижимости для государственных или муниципальных нужд:	данные отсутствуют
Сведения о том, что земельный участок образован из земель или земельного участка, государственная собственность на которые не разграничена:	данные отсутствуют
Сведения о наличии земельного спора о несоответствии границ земельных участков:	данные отсутствуют
Статус записи об объекте недвижимости:	Сведения об объекте недвижимости имеют статус "актуальные"
Особые отметки:	Сведения необходимые для заполнения разделов 3.1 отсутствуют. Сведения необходимые для заполнения раздела 4 отсутствуют. Сведения необходимые для заполнения раздела 4.1 отсутствуют. Сведения необходимые для заполнения разделов 4.2 отсутствуют.
Получатель выписки:	Сигдиков Никита Леонидович

Государственный регистратор		ФГИС ЕГРН
полное наименование должности	подпись	инициалы, фамилия

М.П.

Раздел 2

Выписка из Единого государственного реестра недвижимости об объекте недвижимости
Сведения о зарегистрированных правах

Земельный участок			
(вид объекта недвижимости)			
Лист № ___ Раздела 2	Всего листов раздела 2: ___	Всего разделов: ___	Всего листов выписки: ___
17.11.2018 № 99/2018/217356035			
Кадастровый номер:		**64:01:060302:178**	

1.	Правообладатель (правообладатели):	1.1.	Владельцы инвестиционных паев Закрытого паевого инвестиционного рентного фонда "Земельный"
2.	Вид, номер и дата государственной регистрации права:	2.1.	Долевая собственность, № 64-64/013-64/013/027/2016-42/2 от 21.07.2016
3.	Ограничение прав и обременение объекта недвижимости:		
	3.1.1. вид:		Доверительное управление, доверительное управление
	3.1.1. дата государственной регистрации:		25.10.2018
	3.1.1. номер государственной регистрации:		64:01:060302:178-64/013/2018-1
	3.1.1. срок, на который установлено ограничение прав и обременение объекта недвижимости:		с 19.03.2016 по 30.03.2029
	3.1.1. лицо, в пользу которого установлено ограничение прав и обременение объекта недвижимости:		Обществу с ограниченной ответственностью Управляющая компания "АК БАРС КАПИТАЛ" Д.У. Закрытым паевым инвестиционным рентным фондом "Земельный", ИНН: 1435126880
	3.1.1. основание государственной регистрации:		Договор о передаче прав и обязанностей по договору доверительного управления паевым инвестиционным фондом от 15.08.2018 №ПФ/150818; Правила доверительного управления Закрытым паевым инвестиционным рентным фондом "Земельный", зарегистрированные Центральным Банком Российской Федерации 03.03.2016 за № 3121
4.	Договоры участия в долевом строительстве:		не зарегистрировано
5.	Заявленные в судебном порядке права требования:		данные отсутствуют
6.	Сведения о возражении в отношении зарегистрированного права:		данные отсутствуют
7.	Сведения о наличии решения об изъятии объекта недвижимости для государственных и муниципальных нужд:		данные отсутствуют
8.	Сведения о невозможности государственной регистрации без личного участия правообладателя или его законного представителя:		
9.	Правопритязания и сведения о наличии поступивших, но не рассмотренных заявлений о проведении государственной регистрации прав (перехода,		данные отсутствуют

	прекращения права), ограничения права или обременения объекта недвижимости, сделки в отношении объекта недвижимости:	
10.	Сведения об осуществлении государственной регистрации сделки, права, ограничения права без необходимого в силу закона согласия третьего лица, органа:	данные отсутствуют
11.	Сведения о невозможности государственной регистрации перехода, прекращения, ограничения права на земельный участок из земель сельскохозяйственного назначения:	

Государственный регистратор		ФГИС ЕГРН
полное наименование должности	подпись	инициалы, фамилия

М.П.

Раздел 3

Выписка из Единого государственного реестра недвижимости об объекте недвижимости

Описание местоположения земельного участка

Земельный участок			
(особые отметки)			
Лист № ___ Раздела 3	Всего листов раздела 3: ___	Всего разделов: ___	Всего листов выписки: ___
17.11.2018 № 99/2018/217356035			
Кадастровый номер:		**64:01:060302:178**	

План (чертеж, схема) земельного участка			
Масштаб 1: данные отсутствуют	Условные обозначения:		

Государственный регистратор		ФГИС ЕГРН
полное наименование должности	подпись	инициалы, фамилия

М.П.

Раздел 3.2

Выписка из Единого государственного реестра недвижимости об объекте недвижимости

Описание местоположения земельного участка

Земельный участок			
(вид объекта недвижимости)			
Лист № ___ Раздела 3.2	Всего листов раздела 3.2: ___	Всего разделов: ___	Всего листов выписки: ___
17.11.2018 № 99/2018/217256035			
Кадастровый номер:		**64:01:060302:178**	

Сведения о характерных точках границы земельного участка

Система координат: МСК-64, зона 3

Зона №

Номер точки	Координаты		Описание закрепления на местности	Средняя квадратическая погрешность определения координат характерных точек границ земельного участка, м
	X	Y		
1	2	3	4	5
1	331064	3259309	данные отсутствуют	7.5
2	331540	3258606	данные отсутствуют	7.5
3	331546	3258596	данные отсутствуют	7.5
4	330522	3257883	данные отсутствуют	7.5
5	330811	3257114	данные отсутствуют	7.5
6	329287.71	3256307.89	данные отсутствуют	7.5
7	328104	3255504	данные отсутствуют	7.5
8	326917	3257626	данные отсутствуют	7.5
9	331606	3260372	данные отсутствуют	7.5
10	331937	3259817	данные отсутствуют	7.5
11	331264	3259424	данные отсутствуют	7.5

Государственный регистратор		ФГИС ЕГРН
полное наименование должности	подпись	инициалы, фамилия

М.П.

ФГИС ЕГРН

полное наименование органа регистрации прав

Раздел 1

Выписка из Единого государственного реестра недвижимости об объекте недвижимости

Сведения о характеристиках объекта недвижимости

На основании запроса от 15.11.2018 г., поступившего на рассмотрение 16.11.2018 г., сообщаем, что согласно записям Единого государственного реестра недвижимости:

Земельный участок			
(вид объекта недвижимости)			
Лист № ___ Раздела 1	Всего листов раздела 1: ___	Всего разделов: ___	Всего листов выписки: ___
16.11.2018 № 99/2018/217136653			
Кадастровый номер:		**64:23:130101:212**	

Номер кадастрового квартала:	64:23:130101
Дата присвоения кадастрового номера:	03.11.2011
Ранее присвоенный государственный учетный номер:	данные отсутствуют
Адрес:	Саратовская область, Озинский район, примерно в 4 км на северо-запад от х. Восточный, Озерское МО
Площадь:	8800000 +/- 25957кв. м
Кадастровая стоимость, руб.:	4136000
Кадастровые номера расположенных в пределах земельного участка объектов недвижимости:	данные отсутствуют
Кадастровые номера объектов недвижимости, из которых образован объект недвижимости:	64:23:130101:161
Кадастровые номера образованных объектов недвижимости:	данные отсутствуют
Сведения о включении объекта недвижимости в состав предприятия как имущественного комплекса:	

Государственный регистратор		ФГИС ЕГРН
полное наименование должности	подпись	инициалы, фамилия

М.П.

Раздел 1

Выписка из Единого государственного реестра недвижимости об объекте недвижимости

Сведения о характеристиках объекта недвижимости

Земельный участок			
(вид объекта недвижимости)			
Лист № ___ Раздела 1	Всего листов раздела 1: ___	Всего разделов: ___	Всего листов выписки: ___
16.11.2018 № 99/2018/217136653			
Кадастровый номер:		**64:23:130101:212**	

Категория земель:	Земли сельскохозяйственного назначения
Виды разрешенного использования:	Для сельскохозяйственного производства
Сведения о кадастровом инженере:	Тюлегенов Нуржан Нурбулатович №64-11-239, ООО "Озинский НПЗЦ"
Сведения о лесах, водных объектах и об иных природных объектах, расположенных в пределах земельного участка:	данные отсутствуют
Сведения о том, что земельный участок полностью или частично расположен в границах зоны с особыми условиями использования территории или территории объекта культурного наследия	данные отсутствуют
Сведения о том, что земельный участок расположен в границах особой экономической зоны, территории опережающего социально-экономического развития, зоны территориального развития в Российской Федерации, игорной зоны:	данные отсутствуют
Сведения о том, что земельный участок расположен в границах особо охраняемой природной территории, охотничьих угодий, лесничеств, лесопарков:	данные отсутствуют
Сведения о результатах проведения государственного земельного надзора:	данные отсутствуют
Сведения о расположении земельного участка в границах территории, в отношении которой утвержден проект межевания территории:	данные отсутствуют

Государственный регистратор		ФГИС ЕГРН
полное наименование должности	подпись	инициалы, фамилия

М.П.

Раздел 1

Выписка из Единого государственного реестра недвижимости об объекте недвижимости

Сведения о характеристиках объекта недвижимости

Земельный участок			
(вид объекта недвижимости)			
Лист № ___ Раздела 1	Всего листов раздела 1: ___	Всего разделов: ___	Всего листов выписки: ___
16.11.2018 № 99/2018/217136653			
Кадастровый номер:		**64:23:130101:212**	

Условный номер земельного участка:	данные отсутствуют
Сведения о принятии акта и (или) заключении договора, предусматривающих предоставление в соответствии с земельным законодательством исполнительным органом государственной власти или органом местного самоуправления находящегося в государственной или муниципальной собственности земельного участка для строительства наемного дома социального использования или наемного дома коммерческого использования:	данные отсутствуют
Сведения о том, что земельный участок или земельные участки образованы на основании решения об изъятии земельного участка и (или) расположенного на нем объекта недвижимости для государственных или муниципальных нужд:	данные отсутствуют
Сведения о том, что земельный участок образован из земель или земельного участка, государственная собственность на которые не разграничена:	данные отсутствуют
Сведения о наличии земельного спора о местоположении границ земельных участков:	данные отсутствуют
Статус записи об объекте недвижимости:	Сведения об объекте недвижимости имеют статус "актуальные"
Особые отметки:	Граница земельного участка состоит из 3 контуров. Состав земельного участка: 1) №1 площадь: 4413531 кв.м 2) №2 площадь: 1719888 кв.м 3) №3 площадь: 2666581 кв.м Сведения необходимые для заполнения раздела 4 отсутствуют. Сведения необходимые для заполнения раздела 4.1 отсутствуют. Сведения необходимые для заполнения раздела 4.2 отсутствуют.
Получатель выписки:	Ситдиков Никита Леонидович

Государственный регистратор		ФГИС ЕГРН
полное наименование должности	подпись	инициалы, фамилия

М.П.

Раздел 2

Выписка из Единого государственного реестра недвижимости об объекте недвижимости
Сведения о зарегистрированных правах

Земельный участок				
(особые отметки)				
Лист № ___ Раздела 2	Всего листов раздела 2: ___		Всего разделов: ___	Всего листов выписки: ___
16.11.2018 № 99/2018/217136653				
Кадастровый номер:			**64:23:130101:212**	

1.	Правообладатель (правообладатели):		1.1.	Владельцы инвестиционных паев Закрытого паевого инвестиционного рентного фонда "Земельный"
2.	Вид, номер и дата государственной регистрации права:		2.1.	Долевая собственность, № 64-64/013-64/013/027/2016-66/2 от 22.07.2016
3.	Ограничение прав и обременение объекта недвижимости:			
	3.1.1.	вид:		Доверительное управление, доверительное управление
		дата государственной регистрации:		25.10.2018
		номер государственной регистрации:		64:23:130101:212-64/013/2018-1
		срок, на который установлено ограничение прав и обременение объекта недвижимости:		с 19.03.2016 по 30.03.2029
		лицо, в пользу которого установлено ограничение прав и обременение объекта недвижимости:		Обществу с ограниченной ответственностью Управляющая компания "АК БАРС КАПИТАЛ" Д.У. Закрытым паевым инвестиционным рентным фондом "Земельный", ИНН: 1435126880
		основание государственной регистрации:		Договор о передаче прав и обязанностей по договору доверительного управления паевым инвестиционным фондом от 15.08.2018 №ПИФ/150818; Правила доверительного управления Закрытым паевым инвестиционным рентным фондом "Земельный", зарегистрированные Центральным Банком Российской Федерации 03.03.2016 за № 3121
4.	Договоры участия в долевом строительстве:			не зарегистрировано
5.	Заявленные в судебном порядке права требования:			данные отсутствуют
6.	Сведения о возражении в отношении зарегистрированного права:			данные отсутствуют
7.	Сведения о наличии решения об изъятии объекта недвижимости для государственных и муниципальных нужд:			данные отсутствуют
8.	Сведения о невозможности государственной регистрации без личного участия правообладателя или его законного представителя:			
9.	Правопритязания и сведения о наличии поступивших, но не рассмотренных заявлений о проведении государственной регистрации прав (перехода,			данные отсутствуют

	прекращения права), ограничения права или обременения объекта недвижимости, сделки в отношении объекта недвижимости:	
10.	Сведения об осуществлении государственной регистрации сделки, права, ограничения права без необходимого в силу закона согласия третьего лица, органа:	данные отсутствуют
11.	Сведения о невозможности государственной регистрации перехода, прекращения, ограничения права на земельный участок из земель сельскохозяйственного назначения:	

Государственный регистратор		ФГИС ЕГРН
полное наименование должности	подпись	инициалы, фамилия

М.П.

Раздел 3

Выписка из Единого государственного реестра недвижимости об объекте недвижимости

Описание местоположения земельного участка

Земельный участок			
(особые отметки)			
Лист № ___ Раздела 3	Всего листов раздела 3: ___	Всего разделов: ___	Всего листов выписки: ___
16.11.2018 № 99/2018/217136653			
Кадастровый номер:		**64:23:130101:212**	

План (чертеж, схема) земельного участка			
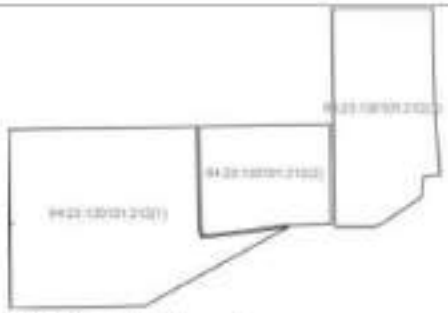			
Масштаб 1: данные отсутствуют	Условные обозначения:		

Государственный регистратор		ФГИС ЕГРН
полное наименование должности	подпись	инициалы, фамилия

М.П.

Раздел 3

Выписка из Единого государственного реестра недвижимости об объекте недвижимости

Описание местоположения земельного участка

Земельный участок			
(вид объекта недвижимости)			
Лист № ___ Раздела 3	Всего листов раздела 3: ___	Всего разделов: ___	Всего листов выписки: ___
16.11.2018 № 99/2018/217136653			
Кадастровый номер:		64:23:130101:212	

План (чертеж, схема) земельного участка			
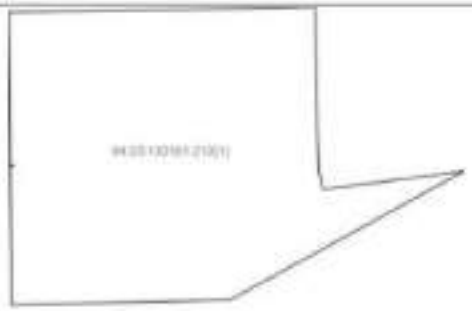			
Масштаб 1: данные отсутствуют	Условные обозначения:		

Государственный регистратор		ФГИС ЕГРН
полное наименование должности	подпись	инициалы, фамилия

М.П.

Раздел 3

Выписка из Единого государственного реестра недвижимости об объекте недвижимости

Описание местоположения земельного участка

Земельный участок			
(вид объекта недвижимости)			
Лист № ___ Раздела 3	Всего листов раздела 3: ___	Всего разделов: ___	Всего листов выписки: ___
16.11.2018 № 99/2018/217136653			
Кадастровый номер:		64:23:130101:212	

План (чертеж, схема) земельного участка			
Масштаб 1: данные отсутствуют	Условные обозначения:		

Государственный регистратор		ФГИС ЕГРН
полное наименование должности	подпись	инициалы, фамилия

М.П.

Раздел 3

Выписка из Единого государственного реестра недвижимости об объекте недвижимости
Описание местоположения земельного участка

Земельный участок			
(недвижимости)			
Лист № ___ Раздела 3	Всего листов раздела 3: ___	Всего разделов: ___	Всего листов выписки: ___
16.11.2018 № 99/2018/217136653			
Кадастровый номер:		**64:23:130101:212**	

План (чертеж, схема) земельного участка			
Масштаб 1: данные отсутствуют	Условные обозначения:		

Государственный регистратор		ФГИС ЕГРН
полное наименование должности	подпись	инициалы, фамилия

М.П.

Раздел 3.1

Выписка из Единого государственного реестра недвижимости об объекте недвижимости
Описание местоположения земельного участка

Земельный участок			
(недвижимости)			
Лист № ___ Раздела 3.1	Всего листов раздела 3.1: ___	Всего разделов: ___	Всего листов выписки: ___
16.11.2018 № 99/2018/217136653			
Кадастровый номер:		**64:23:130101:212**	

Описание местоположения границ земельного участка

Номер п/п	Номер точки		Дирекционный угол	Горизонтальное проложение, м	Описание закрепления на местности	Кадастровые номера смежных участков	Сведения об адресах правообладателей смежных земельных участков
	начальная	конечная					
1	2	3	4	5	6	7	8
1	1	1	данные отсутствуют	данные отсутствуют	-	данные отсутствуют	данные отсутствуют
2	1	1	данные отсутствуют	данные отсутствуют	-	данные отсутствуют	данные отсутствуют
3	1	1	данные отсутствуют	данные отсутствуют	-	данные отсутствуют	данные отсутствуют

Государственный регистратор		ФГИС ЕГРН
полное наименование должности	подпись	инициалы, фамилия

М.П.

Выписка из Единого государственного реестра недвижимости об объекте недвижимости

Описание местоположения земельного участка

Земельный участок			
(особые отметки)			
Лист № ___ Раздела 3.2	Всего листов раздела 3.2: ___	Всего разделов: ___	Всего листов выписки: ___
16.11.2018 № 99/2018/217136653			
Кадастровый номер:		**64:23:130101:212**	

Сведения о характерных точках границы земельного участка

Система координат:
Зона №

Номер точки	Координаты		Описание закрепления на местности	Средняя квадратическая погрешность определения координат характерных точек границ земельного участка, м
	X	Y		
1	2	3	4	5
1	479179.11	3363330.75	данные отсутствуют	данные отсутствуют
2	479211.51	3365444.69	данные отсутствуют	данные отсутствуют
3	478519.2	3365453.68	данные отсутствуют	данные отсутствуют
4	478071.8	3365468.1	данные отсутствуют	данные отсутствуют
5	477948.83	3365495.49	данные отсутствуют	данные отсутствуют
6	478073.21	3366465.94	данные отсутствуют	данные отсутствуют
7	477641.19	3365689.95	данные отсутствуют	данные отсутствуют
8	477179.86	3364856.23	данные отсутствуют	данные отсутствуют
9	477146.94	3363545.38	данные отсутствуют	данные отсутствуют
10	478111.06	3363538.44	данные отсутствуют	данные отсутствуют
11	478110.91	3363358.8	данные отсутствуют	данные отсутствуют
12	478117.67	3363359.16	данные отсутствуют	данные отсутствуют
13	478117.8	3363338.43	данные отсутствуют	данные отсутствуют
14	479211.9	3365472.96	данные отсутствуют	данные отсутствуют
15	479243.92	3366945.78	данные отсутствуют	данные отсутствуют

Государственный регистратор		ФГИС ЕГРН
полное наименование должности	подпись	инициалы, фамилия

М.П.

Выписка из Единого государственного реестра недвижимости об объекте недвижимости

Описание местоположения земельного участка

Земельный участок			
(вид объекта недвижимости)			
Лист № ___ Раздела 3.2	Всего листов раздела 3.2: ___	Всего разделов: ___	Всего листов выписки: ___
16.11.2018 № 99/2018/217136653			
Кадастровый номер:		**64:23:130101:212**	

Сведения о характерных точках границы земельного участка

Система координат:
Зона №

Номер точки	Координаты		Описание закрепления на местности	Средняя квадратическая погрешность определения координат характерных точек границ земельного участка, м
	X	Y		
1	2	3	4	5
16	478106.93	3366958.18	данные отсутствуют	данные отсутствуют
17	478093.41	3366419.19	данные отсутствуют	данные отсутствуют
18	477974.26	3365515.48	данные отсутствуют	данные отсутствуют
19	478059.63	3365491.85	данные отсутствуют	данные отсутствуют
20	480556.26	3366968.2	данные отсутствуют	данные отсутствуют
21	480556.48	3368096.55	данные отсутствуют	данные отсутствуют
22	479548.57	3368118.88	данные отсутствуют	данные отсутствуют
23	479129.35	3368143.41	данные отсутствуют	данные отсутствуют
24	478664.65	3368180.4	данные отсутствуют	данные отсутствуют
25	478649.93	3367993.98	данные отсутствуют	данные отсутствуют
26	478414.57	3367971.9	данные отсутствуют	данные отсутствуют
27	478103.22	3367513.2	данные отсутствуют	данные отсутствуют
28	478078.7	3367442.07	данные отсутствуют	данные отсутствуют
29	478078.7	3367005.45	данные отсутствуют	данные отсутствуют
30	478138.15	3366994.84	данные отсутствуют	данные отсутствуют

Государственный регистратор		ФГИС ЕГРН
полное наименование должности	подпись	инициалы, фамилия

М.П.

Раздел 3.2

Выписка из Единого государственного реестра недвижимости об объекте недвижимости

Описание местоположения земельного участка

Земельный участок			
(вид объекта недвижимости)			
Лист № ___ Раздела 3.2	Всего листов раздела 3.2: ___	Всего разделов: ___	Всего листов выписки: ___
16.11.2018 № 99/2018/217136653			
Кадастровый номер:		**64:23:130101:212**	

Сведения о характерных точках границы земельного участка				
Система координат: Зона №				
Номер точки	Координаты		Описание закрепления на местности	Средняя квадратическая погрешность определения координат характерных точек границ земельного участка, м
	X	Y		
1	2	3	4	5
31	479827.97	3366975.27	данные отсутствуют	данные отсутствуют

Государственный регистратор		ФГИС ЕГРН
полное наименование должности	подпись	инициалы, фамилия

М.П.

ФГИС ЕГРН

полное наименование органа регистрации прав

Раздел 1

Выписка из Единого государственного реестра недвижимости об объекте недвижимости

Сведения о характеристиках объекта недвижимости

На основании запроса от 15.11.2018 г., поступившего на рассмотрение 16.11.2018 г., сообщаем, что согласно записям Единого государственного реестра недвижимости:

Земельный участок			
(вид объекта недвижимости)			
Лист № ___ Раздела 1	Всего листов раздела 1: ___	Всего разделов: ___	Всего листов выписки: ___
16.11.2018 № 99/2018/217135660			
Кадастровый номер:		**64:01:010601:250**	

Номер кадастрового квартала:	64:01:010601
Дата присвоения кадастрового номера:	26.01.2009
Ранее присвоенный государственный учетный номер:	данные отсутствуют
Адрес:	Саратовская обл, р-н Александрово-Гайский, тер Новоспасовское МО, на расстоянии 6 км северо-восточнее с.Лукин Кордон до границы с Искровским МО
Площадь:	3300000 кв. м
Кадастровая стоимость, руб.:	594000
Кадастровые номера расположенных в пределах земельного участка объектов недвижимости:	данные отсутствуют
Кадастровые номера объектов недвижимости, из которых образован объект недвижимости:	64:01:010601:246
Кадастровые номера образованных объектов недвижимости:	данные отсутствуют
Сведения о включении объекта недвижимости в состав предприятия как имущественного комплекса:	

Государственный регистратор		ФГИС ЕГРН
полное наименование должности	подпись	инициалы, фамилия

М.П.

Раздел 1

Выписка из Единого государственного реестра недвижимости об объекте недвижимости

Сведения о характеристиках объекта недвижимости

Земельный участок			
(вид объекта недвижимости)			
Лист № ___ Раздела 1	Всего листов раздела 1: ___	Всего разделов: ___	Всего листов выписки: ___
16.11.2018 № 99/2018/217135660			
Кадастровый номер:		**64:01:010601:250**	

Категория земель:	Земли сельскохозяйственного назначения
Виды разрешенного использования:	Для сельскохозяйственного производства
Сведения о кадастровом инженере:	данные отсутствуют
Сведения о лесах, водных объектах и об иных природных объектах, расположенных в пределах земельного участка:	данные отсутствуют
Сведения о том, что земельный участок полностью или частично расположен в границах зоны с особыми условиями использования территории или территории объекта культурного наследия	данные отсутствуют
Сведения о том, что земельный участок расположен в границах особой экономической зоны, территории опережающего социально-экономического развития, зоны территориального развития в Российской Федерации, игорной зоны:	данные отсутствуют
Сведения о том, что земельный участок расположен в границах особо охраняемой природной территории, охотничьих угодий, лесничеств, лесопарков:	данные отсутствуют
Сведения о результатах проведения государственного земельного надзора:	данные отсутствуют
Сведения о расположении земельного участка в границах территории, в отношении которой утвержден проект межевания территории:	данные отсутствуют

Государственный регистратор		ФГИС ЕГРН
полное наименование должности	подпись	инициалы, фамилия

М.П.

Раздел 1

Выписка из Единого государственного реестра недвижимости об объекте недвижимости

Сведения о характеристиках объекта недвижимости

Земельный участок			
(вид объекта недвижимости)			
Лист № ___ Раздела 1	Всего листов раздела 1: ___	Всего разделов: ___	Всего листов выписки: ___
16.11.2018 № 99/2018/217135660			
Кадастровый номер:		**64:01:010601:250**	

Условный номер земельного участка:	данные отсутствуют
Сведения о принятии акта и (или) заключении договора, предусматривающих предоставление в соответствии с земельным законодательством исполнительным органом государственной власти или органом местного самоуправления находящегося в государственной или муниципальной собственности земельного участка для строительства наемного дома социального использования или наемного дома коммерческого использования:	данные отсутствуют
Сведения о том, что земельный участок или земельные участки образованы на основании решения об изъятии земельного участка и (или) расположенного на нем объекта недвижимости для государственных или муниципальных нужд:	данные отсутствуют
Сведения о том, что земельный участок образован из земель или земельного участка, государственная собственность на которые не разграничена:	данные отсутствуют
Сведения о наличии земельного спора о местоположении границ земельных участков:	данные отсутствуют
Статус записи об объекте недвижимости:	Сведения об объекте недвижимости имеют статус "актуальные"
Особые отметки:	Сведения о видах разрешенного использования имеют статус «Актуальные незадекларированные». Право (ограничение права, обременение объекта недвижимости) зарегистрировано на данный объект недвижимости с видами разрешенного использования «Для ведения крестьянского (фермерского) хозяйства». Сведения необходимые для заполнения раздела 3.1 отсутствуют.
Получатель выписки:	Сигдиков Никита Леонидович

Государственный регистратор		ФГИС ЕГРН

полное наименование должности	подпись	инициалы, фамилия

М.П.

Раздел 2

Выписка из Единого государственного реестра недвижимости об объекте недвижимости
Сведения о зарегистрированных правах

Земельный участок					
(вид объекта недвижимости)					
Лист № ___ Раздела 2		Всего листов раздела 2: ___		Всего разделов: ___	Всего листов выписки: ___
16.11.2018 № 99/2018/217135660					
Кадастровый номер:				**64:01:010601:250**	
1.	Правообладатель (правообладатели):			1.1.	Владельцы инвестиционных паев Закрытого паевого инвестиционного рентного фонда "Земельный"
2.	Вид, номер и дата государственной регистрации права:			2.1.	Долевая собственность, № 64-64/013-64/013/027/2016-56/2 от 22.07.2016
3.	Ограничение прав и обременение объекта недвижимости:				
	3.1.1.	вид:		Доверительное управление, доверительное управление	
		дата государственной регистрации:		23.10.2018	
		номер государственной регистрации:		64:01:010601:250-64/013/2018-1	
		срок, на который установлено ограничение прав и обременение объекта недвижимости:		с 19.03.2016 по 30.03.2029	
		лицо, в пользу которого установлено ограничение прав и обременение объекта недвижимости:		Обществу с ограниченной ответственностью Управляющая компания "АК БАРС КАПИТАЛ" Д.У. Закрытым паевым инвестиционным рентным фондом "Земельный", ИНН: 1435126880	
		основание государственной регистрации:		Договор о передаче прав и обязанностей по договору доверительного управления паевым инвестиционным фондом от 15.08.2018 №ПФ/150818; Правила доверительного управления Закрытым паевым инвестиционным рентным фондом "Земельный", зарегистрированные Центральным Банком Российской Федерации 03.03.2016 за № 3121	
4.	Договоры участия в долевом строительстве:			не зарегистрировано	
5.	Заявленные в судебном порядке права требования:			данные отсутствуют	
6.	Сведения о возражении в отношении зарегистрированного права:			данные отсутствуют	
7.	Сведения о наличии решения об изъятии объекта недвижимости для государственных и муниципальных нужд:			данные отсутствуют	
8.	Сведения о невозможности государственной регистрации без личного участия правообладателя или его законного представителя:				
9.	Правопритязания и сведения о наличии поступивших, но не рассмотренных заявлений о проведении государственной регистрации прав (перехода,			данные отсутствуют	

	прекращения права), ограничения права или обременения объекта недвижимости, сделки в отношении объекта недвижимости:	
10.	Сведения об осуществлении государственной регистрации сделки, права, ограничения права без необходимого в силу закона согласия третьего лица, органа:	данные отсутствуют
11.	Сведения о невозможности государственной регистрации перехода, прекращения, ограничения права на земельный участок из земель сельскохозяйственного назначения:	

Государственный регистратор		ФГИС ЕГРН
полное наименование должности	подпись	инициалы, фамилия

М.П.

Раздел 3

Выписка из Единого государственного реестра недвижимости об объекте недвижимости

Описание местоположения земельного участка

Земельный участок			
(особые отметки)			
Лист № ___ Раздела 3	Всего листов раздела 3: ___	Всего разделов: ___	Всего листов выписки: ___
16.11.2018 № 99/2018/217135660			
Кадастровый номер:		**64:01:010601:250**	

План (чертеж, схема) земельного участка			
Масштаб 1: данные отсутствуют	Условные обозначения:		

Государственный регистратор		ФГИС ЕГРН
полное наименование должности	подпись	инициалы, фамилия

М.П.

Раздел 3.2

Выписка из Единого государственного реестра недвижимости об объекте недвижимости
Описание местоположения земельного участка

Земельный участок			
(особые отметки)			
Лист № ___ Раздела 3.2	Всего листов раздела 3.2: ___	Всего разделов: ___	Всего листов выписки: ___
16.11.2018 № 99/2018/217135660			
Кадастровый номер:		**64:01:010601:250**	

Сведения о характерных точках границы земельного участка				
Система координат: МСК-64, зона 3 Зона №				
Номер точки	Координаты		Описание закрепления на местности	Средняя квадратическая погрешность определения координат характерных точек границ земельного участка, м
	X	Y		
1	2	3	4	5
1	369372.37	3256125.86	данные отсутствуют	7.5
2	370603.79	3255862.83	данные отсутствуют	7.5
3	370146.18	3254308.89	данные отсутствуют	7.5
4	371018.04	3254172.12	данные отсутствуют	7.5
5	371022.23	3255551.99	данные отсутствуют	7.5
6	371488.5	3255563.95	данные отсутствуют	7.5
7	371476.54	3255791.1	данные отсутствуют	7.5
8	372146.06	3256986.66	данные отсутствуют	7.5
9	369599.52	3256962.75	данные отсутствуют	7.5
10	370197.3	3256723.63	данные отсутствуют	7.5
11	370006.01	3256161.72	данные отсутствуют	7.5
12	369432.14	3256388.88	данные отсутствуют	7.5

Государственный регистратор		ФГИС ЕГРН
полное наименование должности	подпись	инициалы, фамилия

М.П.

Раздел 4

Выписка из Единого государственного реестра недвижимости об объекте недвижимости
Сведения о частях земельного участка

Земельный участок			
(особые отметки)			
Лист № ___ Раздела 4	Всего листов раздела 4: ___	Всего разделов: ___	Всего листов выписки: ___
16.11.2018 № 99/2018/217135660			
Кадастровый номер:		**64:01:010601:250**	

План (чертеж, схема) части земельного участка	Учетный номер части: **64:01:010601:250/1**

Масштаб 1: данные отсутствуют	Условные обозначения:		

Государственный регистратор		ФГИС ЕГРН
полное наименование должности	подпись	инициалы, фамилия

М.П.

Раздел 4

Выписка из Единого государственного реестра недвижимости об объекте недвижимости
Сведения о частях земельного участка

Земельный участок			
(недвижимости)			
Лист № ___ Раздела 4	Всего листов раздела 4: ___	Всего разделов: ___	Всего листов выписки: ___
16.11.2018 № 99/2018/217135660			
Кадастровый номер:		**64:01:010601:250**	

План (чертеж, схема) части земельного участка		Учетный номер части: **64:01:010601:250/2**	
Масштаб 1: данные отсутствуют	Условные обозначения:		

Государственный регистратор		ФГИС ЕГРН
полное наименование должности	подпись	инициалы, фамилия

М.П.

Раздел 4.1

Выписка из Единого государственного реестра недвижимости об объекте недвижимости
Сведения о частях земельного участка

Земельный участок			
(недвижимости)			
Лист № ___ Раздела 4.1	Всего листов раздела 4.1: ___	Всего разделов: ___	Всего листов выписки: ___
16.11.2018 № 99/2018/217135660			
Кадастровый номер:		**64:01:010601:250**	

Учетный номер части	Площадь ($м^2$)	Содержание ограничения в использовании или ограничения права на объект недвижимости или обременения объекта недвижимости
1	2	3
1	1822	Ограничения прав на земельный участок, предусмотренные статьями 56, 56.1 Земельного кодекса Российской Федерации, 64.01.2.16, Постановление о порядке установления охранных зон объектов электросетевого хозяйства и особых условий использования земельных участков, расположенных в границах таких зон № 160 от 24.02.2009
2	383	Ограничения прав на земельный участок, предусмотренные статьями 56, 56.1 Земельного кодекса Российской Федерации, 64.01.2.25, Постановление о порядке установления охранных зон объектов электросетевого хозяйства и особых условий использования земельных участков, расположенных в границах таких зон № 160 от 24.02.2009

Государственный регистратор		ФГИС ЕГРН
полное наименование должности	подпись	инициалы, фамилия

М.П.

Раздел 4.2

Выписка из Единого государственного реестра недвижимости об объекте недвижимости
Сведения о частях земельного участка

Земельный участок			
(вид объекта недвижимости)			
Лист № ___ Раздела 4.2	Всего листов раздела 4.2: ___	Всего разделов: ___	Всего листов выписки: ___
16.11.2018 № 99/2018/217135660			
Кадастровый номер:		**64:01:010601:250**	

Сведения о характерных точках границы части (частей) земельного участка

Учетный номер части: 1

Система координат: МСК-64, зона 3
Зона №

Номер точки	Координаты, м		Описание закрепления на местности	Средняя квадратическая погрешность определения координат характерных точек границы части земельного участка, м
	X	Y		
1	2	3	4	5
13	370246.06	3254352.28	данные отсутствуют	данные отсутствуют
14	370227.54	3254296.13	данные отсутствуют	данные отсутствуют
15	370207.52	3254299.27	данные отсутствуют	данные отсутствуют
16	370226.32	3254356.27	данные отсутствуют	данные отсутствуют
17	370228.87	3254386.54	данные отсутствуют	данные отсутствуют
18	370248.81	3254384.86	данные отсутствуют	данные отсутствуют
19	370242.46	3254361.13	данные отсутствуют	данные отсутствуют
20	370292.53	3254285.93	данные отсутствуют	данные отсутствуют
21	370287.17	3254286.77	данные отсутствуют	данные отсутствуют
22	370258.59	3254359.73	данные отсутствуют	данные отсутствуют
23	370257.78	3254366.96	данные отсутствуют	данные отсутствуют
24	370241.76	3254367.4	данные отсутствуют	данные отсутствуют

Государственный регистратор		ФГИС ЕГРН
полное наименование должности	подпись	инициалы, фамилия

М.П.

Раздел 4.2

Выписка из Единого государственного реестра недвижимости об объекте недвижимости
Сведения о частях земельного участка

Земельный участок			
(вид объекта недвижимости)			
Лист № ___ Раздела 4.2	Всего листов раздела 4.2: ___	Всего разделов: ___	Всего листов выписки: ___
16.11.2018 № 99/2018/217135660			
Кадастровый номер:		**64:01:010601:250**	

Сведения о характерных точках границы части (частей) земельного участка

Учетный номер части: 2

Система координат: МСК-64, зона 3
Зона №

Номер точки	Координаты, м		Описание закрепления на местности	Средняя квадратическая погрешность определения координат характерных точек границы части земельного участка, м
	X	Y		
1	2	3	4	5
13	370246.06	3254352.28	данные отсутствуют	данные отсутствуют
14	370227.54	3254296.13	данные отсутствуют	данные отсутствуют
15	370207.52	3254299.27	данные отсутствуют	данные отсутствуют
16	370226.32	3254356.27	данные отсутствуют	данные отсутствуют
17	370228.87	3254386.54	данные отсутствуют	данные отсутствуют
18	370248.81	3254384.86	данные отсутствуют	данные отсутствуют
19	370242.46	3254361.13	данные отсутствуют	данные отсутствуют
20	370292.53	3254285.93	данные отсутствуют	данные отсутствуют
21	370287.17	3254286.77	данные отсутствуют	данные отсутствуют
22	370258.59	3254359.73	данные отсутствуют	данные отсутствуют
23	370257.78	3254366.96	данные отсутствуют	данные отсутствуют
24	370241.76	3254367.4	данные отсутствуют	данные отсутствуют

Государственный регистратор		ФГИС ЕГРН
полное наименование должности	подпись	инициалы, фамилия

М.П.

ФГИС ЕГРН

полное наименование органа регистрации прав

Раздел 1

Выписка из Единого государственного реестра недвижимости об объекте недвижимости

Сведения о характеристиках объекта недвижимости

На основании запроса от 15.11.2018 г., поступившего на рассмотрение 17.11.2018 г., сообщаем, что согласно записям Единого государственного реестра недвижимости:

Земельный участок			
(вид объекта недвижимости)			
Лист № ___ Раздела 1	Всего листов раздела 1: ___	Всего разделов: ___	Всего листов выписки: ___
17.11.2018 № 99/2018/217316032			
Кадастровый номер:		**64:01:010601:251**	

Номер кадастрового квартала:	64:01:010601
Дата присвоения кадастрового номера:	07.02.2009
Ранее присвоенный государственный учетный номер:	данные отсутствуют
Адрес:	Саратовская обл, р-н Александрово-Гайский, тер Новостепновское МО, на расстоянии 8 км восточнее с.Луков Кордон до границы с СПК "Южный"
Площадь:	2970000
Кадастровая стоимость, руб.:	534600
Кадастровые номера расположенных в пределах земельного участка объектов недвижимости:	данные отсутствуют
Кадастровые номера объектов недвижимости, из которых образован объект недвижимости:	64:01:010601:246
Кадастровые номера образованных объектов недвижимости:	данные отсутствуют
Сведения о включении объекта недвижимости в состав предприятия как имущественного комплекса:	

Государственный регистратор		ФГИС ЕГРН
полное наименование должности	подпись	инициалы, фамилия

М.П.

Раздел 1

Выписка из Единого государственного реестра недвижимости об объекте недвижимости

Сведения о характеристиках объекта недвижимости

Земельный участок			
(вид объекта недвижимости)			
Лист № ___ Раздела 1	Всего листов раздела 1: ___	Всего разделов: ___	Всего листов выписки: ___
17.11.2018 № 99/2018/217316032			
Кадастровый номер:		**64:01:010601:251**	

Категория земель:	
Виды разрешенного использования:	Для сельскохозяйственного производства
Сведения о кадастровом инженере:	данные отсутствуют
Сведения о лесах, водных объектах и об иных природных объектах, расположенных в пределах земельного участка:	данные отсутствуют
Сведения о том, что земельный участок полностью или частично расположен в границах зоны с особыми условиями использования территории или территории объекта культурного наследия	данные отсутствуют
Сведения о том, что земельный участок расположен в границах особой экономической зоны, территории опережающего социально-экономического развития, зоны территориального развития в Российской Федерации, игорной зоны:	данные отсутствуют
Сведения о том, что земельный участок расположен в границах особо охраняемой природной территории, охотничьих угодий, лесничеств, лесопарков:	данные отсутствуют
Сведения о результатах проведения государственного земельного надзора:	данные отсутствуют
Сведения о расположении земельного участка в границах территории, в отношении которой утвержден проект межевания территории:	данные отсутствуют

Государственный регистратор		ФГИС ЕГРН
полное наименование должности	подпись	инициалы, фамилия

М.П.

Раздел 1

Выписка из Единого государственного реестра недвижимости об объекте недвижимости
Сведения о характеристиках объекта недвижимости

Земельный участок			
(вид объекта недвижимости)			
Лист № ___ Раздела 1	Всего листов раздела 1: ___	Всего разделов: ___	Всего листов выписки: ___
17.11.2018 № 99/2018/217316032			
Кадастровый номер:		**64:01:010601:251**	

Условный номер земельного участка:	данные отсутствуют
Сведения о принятии акта и (или) заключении договора, предусматривающих предоставление в соответствии с земельным законодательством исполнительным органом государственной власти или органом местного самоуправления находящегося в государственной или муниципальной собственности земельного участка для строительства наемного дома социального использования или наемного дома коммерческого использования:	данные отсутствуют
Сведения о том, что земельный участок или земельные участки образованы на основании решения об изъятии земельного участка и (или) расположенного на нем объекта недвижимости для государственных или муниципальных нужд:	данные отсутствуют
Сведения о том, что земельный участок образован из земель или земельного участка, государственная собственность на которые не разграничена:	данные отсутствуют
Сведения о наличии земельного спора о несогласовании границ земельных участков:	данные отсутствуют
Статус записи об объекте недвижимости:	Сведения об объекте недвижимости имеют статус "актуальные"
Особые отметки:	Сведения необходимые для заполнения разделов 3.1 отсутствуют. Сведения необходимые для заполнения раздела 4 отсутствуют. Сведения необходимые для заполнения раздела 4.1 отсутствуют. Сведения необходимые для заполнения разделов 4.2 отсутствуют.
Получатель выписки:	Сотников Никита Леонидович

Государственный регистратор		ФГИС ЕГРН
полное наименование должности	подпись	инициалы, фамилия

М.П.

Раздел 2

Выписка из Единого государственного реестра недвижимости об объекте недвижимости
Сведения о зарегистрированных правах

Земельный участок				
(вид объекта недвижимости)				
Лист № ___ Раздела 2		Всего листов раздела 2: ___	Всего разделов: ___	Всего листов выписки: ___
17.11.2018 № 99/2018/217316032				
Кадастровый номер:			**64:01:010601:251**	

1.	Правообладатель (правообладатели):		1.1.	Владельцы инвестиционных паев Закрытого паевого инвестиционного рентного фонда "Земельный"
2.	Вид, номер и дата государственной регистрации права:		2.1.	Долевая собственность, № 64-64/013-64/013/027/2016-37/2 от 21.07.2016
3.	Ограничение прав и обременение объекта недвижимости:			
	3.1.1.	вид:		Доверительное управление, доверительное управление
		дата государственной регистрации:		23.10.2018
		номер государственной регистрации:		64:01:010601:251-64/013/2018-1
		срок, на который установлено ограничение прав и обременение объекта недвижимости:		с 19.03.2016 по 30.03.2029
		лицо, в пользу которого установлено ограничение прав и обременение объекта недвижимости:		Обществу с ограниченной ответственностью Управляющая компания "АК БАРС КАПИТАЛ" Д.У. Закрытым паевым инвестиционным рентным фондом "Земельный", ИНН: 1435126880
		основание государственной регистрации:		Договор о передаче прав и обязанностей по договору доверительного управления паевым инвестиционным фондом от 15.08.2018 №ПФФ/150818; Правила доверительного управления Закрытым паевым инвестиционным рентным фондом "Земельный", зарегистрированные Центральным Банком Российской Федерации 03.03.2016 за № 3121
4.	Договоры участия в долевом строительстве:			не зарегистрировано
5.	Заявленные в судебном порядке права требования:			данные отсутствуют
6.	Сведения о возражении в отношении зарегистрированного права:			данные отсутствуют
7.	Сведения о наличии решения об изъятии объекта недвижимости для государственных и муниципальных нужд:			данные отсутствуют
8.	Сведения о невозможности государственной регистрации без личного участия правообладателя или его законного представителя:			
9.	Правопритязания и сведения о наличии поступивших, но не рассмотренных заявлений о проведении государственной регистрации прав (перехода,			данные отсутствуют

	прекращения права), ограничения права или обременения объекта недвижимости, сделки в отношении объекта недвижимости:	
10.	Сведения об осуществлении государственной регистрации сделки, права, ограничения права без необходимого в силу закона согласия третьего лица, органа:	данные отсутствуют
11.	Сведения о невозможности государственной регистрации перехода, прекращения, ограничения права на земельный участок из земель сельскохозяйственного назначения:	

Государственный регистратор		ФГИС ЕГРН
полное наименование должности	подпись	инициалы, фамилия

М.П.

Раздел 3

Выписка из Единого государственного реестра недвижимости об объекте недвижимости

Описание местоположения земельного участка

Земельный участок			
(особые отметки)			
Лист № ___ Раздела 3	Всего листов раздела 3: ___	Всего разделов: ___	Всего листов выписки: ___
17.11.2018 № 99/2018/217316032			
Кадастровый номер:		**64:01:010601:251**	

План (чертеж, схема) земельного участка			
Масштаб 1: данные отсутствуют	Условные обозначения:		

Государственный регистратор		ФГИС ЕГРН
полное наименование должности	подпись	инициалы, фамилия

М.П.

Раздел 3.2

Выписка из Единого государственного реестра недвижимости об объекте недвижимости
Описание местоположения земельного участка

Земельный участок			
(вид объекта недвижимости)			
Лист № ___ Раздела 3.2	Всего листов раздела 3.2: ___	Всего разделов: ___	Всего листов выписки: ___
17.11.2018 № 99/2018/217316032			
Кадастровый номер:		**64:01:010601:251**	

Сведения о характерных точках границы земельного участка

Система координат: МСК-64, зона 3
Зона №

Номер точки	Координаты		Описание закрепления на местности	Средняя квадратическая погрешность определения координат характерных точек границ земельного участка, м
	X	Y		
1	2	3	4	5
1	372147.72	3257003.09	данные отсутствуют	7.5
2	372234.12	3257292.99	данные отсутствуют	7.5
3	371808.09	3257457.72	данные отсутствуют	7.5
4	372058.15	3258186.23	данные отсутствуют	7.5
5	372492.74	3258103.95	данные отсутствуют	7.5
6	372513.34	3258573.11	данные отсутствуют	7.5
7	371230.27	3259306.66	данные отсутствуют	7.5
8	371275.56	3257658.67	данные отсутствуют	7.5
9	369467.29	3257603.44	данные отсутствуют	7.5
10	369504.64	3257297.16	данные отсутствуют	7.5
11	369392.59	3256990.88	данные отсутствуют	7.5

Государственный регистратор		ФГИС ЕГРН
полное наименование должности	подпись	инициалы, фамилия

М.П.

ФГИС ЕГРН

полное наименование органа регистрации прав

Раздел 1

Выписка из Единого государственного реестра недвижимости об объекте недвижимости
Сведения о характеристиках объекта недвижимости

На основании запроса от 15.11.2018 г., поступившего на рассмотрение 16.11.2018 г., сообщаем, что согласно записям Единого государственного реестра недвижимости:

Земельный участок			
(вид объекта недвижимости)			
Лист № ___ Раздела 1	Всего листов раздела 1: ___	Всего разделов: ___	Всего листов выписки: ___
16.11.2018 № 99/2018/217127992			
Кадастровый номер:		**64:23:000000:270**	

Номер кадастрового квартала:	64:23:000000
Дата присвоения кадастрового номера:	06.03.2012
Ранее присвоенный государственный учетный номер:	данные отсутствуют
Адрес:	Саратовская область, Озинский район, в 5,4 км на юго-восток от с.Балаки, Балакинское МО
Площадь:	18360000 +/- 37492кв. м
Кадастровая стоимость, руб.:	8629200
Кадастровые номера расположенных в пределах земельного участка объектов недвижимости:	данные отсутствуют
Кадастровые номера объектов недвижимости, из которых образован объект недвижимости:	64:23:000000:101
Кадастровые номера образованных объектов недвижимости:	данные отсутствуют
Сведения о включении объекта недвижимости в состав предприятия как имущественного комплекса:	

Государственный регистратор		ФГИС ЕГРН
полное наименование должности	подпись	инициалы, фамилия

М.П.

Раздел 1

Выписка из Единого государственного реестра недвижимости об объекте недвижимости

Сведения о характеристиках объекта недвижимости

Земельный участок			
(вид объекта недвижимости)			
Лист № ___ Раздела 1	Всего листов раздела 1: ___	Всего разделов: ___	Всего листов выписки: ___
16.11.2018 № 99/2018/217127992			
Кадастровый номер:		**64:23:000000:270**	

Категория земель:	Земли сельскохозяйственного назначения
Виды разрешенного использования:	Для сельскохозяйственного производства
Сведения о кадастровом инженере:	Тюлегенов Нуржан Нурбулатович №64-11-239, ООО "Озинский НПЗЦ"
Сведения о лесах, водных объектах и об иных природных объектах, расположенных в пределах земельного участка:	данные отсутствуют
Сведения о том, что земельный участок полностью или частично расположен в границах зоны с особыми условиями использования территории или территории объекта культурного наследия	данные отсутствуют
Сведения о том, что земельный участок расположен в границах особой экономической зоны, территории опережающего социально-экономического развития, зоны территориального развития в Российской Федерации, игорной зоны:	данные отсутствуют
Сведения о том, что земельный участок расположен в границах особо охраняемой природной территории, охотничьих угодий, лесничеств, лесопарков:	данные отсутствуют
Сведения о результатах проведения государственного земельного надзора:	данные отсутствуют
Сведения о расположении земельного участка в границах территории, в отношении которой утвержден проект межевания территории:	данные отсутствуют

Государственный регистратор		ФГИС ЕГРН
полное наименование должности	подпись	инициалы, фамилия

М.П.

Раздел 1

Выписка из Единого государственного реестра недвижимости об объекте недвижимости

Сведения о характеристиках объекта недвижимости

Земельный участок			
(вид объекта недвижимости)			
Лист № ___ Раздела 1	Всего листов раздела 1: ___	Всего разделов: ___	Всего листов выписки: ___
16.11.2018 № 99/2018/217127992			
Кадастровый номер:		**64:23:000000:270**	

Условный номер земельного участка:	данные отсутствуют
Сведения о принятии акта и (или) заключении договора, предусматривающих предоставление в соответствии с земельным законодательством исполнительным органом государственной власти или органом местного самоуправления находящегося в государственной или муниципальной собственности земельного участка для строительства наемного дома социального использования или наемного дома коммерческого использования:	данные отсутствуют
Сведения о том, что земельный участок или земельные участки образованы на основании решения об изъятии земельного участка и (или) расположенного на нем объекта недвижимости для государственных или муниципальных нужд:	данные отсутствуют
Сведения о том, что земельный участок образован из земель или земельного участка, государственная собственность на которые не разграничена:	данные отсутствуют
Сведения о наличии земельного спора о местоположении границ земельных участков:	данные отсутствуют
Статус записи об объекте недвижимости:	Сведения об объекте недвижимости имеют статус "актуальные"
Особые отметки:	Сведения необходимые для заполнения раздела 3.1 отсутствуют.
Получатель выписки:	Ситдиков Никита Леонидович

Государственный регистратор		ФГИС ЕГРН
полное наименование должности	подпись	инициалы, фамилия

М.П.

Выписка из Единого государственного реестра недвижимости об объекте недвижимости
Сведения о зарегистрированных правах

Земельный участок			
(вид объекта недвижимости)			
Лист № ___ Раздела 2	Всего листов раздела 2: ___	Всего разделов: ___	Всего листов выписки: ___
16.11.2018 № 99/2018/217127992			
Кадастровый номер:		**64:23:000000:270**	

1.	Правообладатель (правообладатели):		1.1.	Владельцы инвестиционных паев Закрытого паевого инвестиционного рентного фонда "Земельный"
2.	Вид, номер и дата государственной регистрации права:		2.1.	Долевая собственность, № 64-64/013-64/013/027/2016-63/2 от 22.07.2016
3.	Ограничение прав и обременение объекта недвижимости:			
	3.1.1.	вид:		Доверительное управление, доверительное управление
		дата государственной регистрации:		25.10.2018
		номер государственной регистрации:		64:23:000000:270-64/013/2018-1
		срок, на который установлено ограничение прав и обременение объекта недвижимости:		с 19.03.2016 по 30.03.2029
		лицо, в пользу которого установлено ограничение прав и обременение объекта недвижимости:		Обществу с ограниченной ответственностью Управляющая компания "АК БАРС КАПИТАЛ" Д.У. Закрытым паевым инвестиционным рентным фондом "Земельный", ИНН: 1435126880
		основание государственной регистрации:		Договор о передаче прав и обязанностей по договору доверительного управления паевым инвестиционным фондом от 15.08.2018 №ПФ/150818; Правила доверительного управления Закрытым паевым инвестиционным рентным фондом "Земельный", зарегистрированные Центральным Банком Российской Федерации 03.03.2016 за № 3121
4.	Договоры участия в долевом строительстве:			не зарегистрировано
5.	Заявленные в судебном порядке права требования:			данные отсутствуют
6.	Сведения о возражении в отношении зарегистрированного права:			данные отсутствуют
7.	Сведения о наличии решения об изъятии объекта недвижимости для государственных и муниципальных нужд:			данные отсутствуют
8.	Сведения о невозможности государственной регистрации без личного участия правообладателя или его законного представителя:			
9.	Правопритязания и сведения о наличии поступивших, но не рассмотренных заявлений о проведении государственной регистрации права (перехода, прекращения права), ограничения права или обременения объекта недвижимости, сделки в отношении объекта недвижимости:			данные отсутствуют
10.	Сведения об осуществлении государственной регистрации сделки, права, ограничения права без необходимого в силу закона согласия третьего лица, органа:			данные отсутствуют
11.	Сведения о невозможности государственной регистрации перехода, прекращения, ограничения права на земельный участок из земель сельскохозяйственного назначения:			

Государственный регистратор		ФГИС ЕГРН
полное наименование должности	подпись	инициалы, фамилия

М.П.

Раздел 3

Выписка из Единого государственного реестра недвижимости об объекте недвижимости
Описание местоположения земельного участка

Земельный участок			
(особые отметки)			
Лист № ___ Раздела 3	Всего листов раздела 3: ___	Всего разделов: ___	Всего листов выписки: ___
16.11.2018 № 99/2018/217127992			
Кадастровый номер:		**64:23:000000:270**	

План (чертеж, схема) земельного участка			
Масштаб 1: данные отсутствуют	Условные обозначения:		

Государственный регистратор		ФГИС ЕГРН
полное наименование должности	подпись	инициалы, фамилия

М.П.

Раздел 3.2

Выписка из Единого государственного реестра недвижимости об объекте недвижимости
Описание местоположения земельного участка

Земельный участок			
(особые отметки)			
Лист № ___ Раздела 3.2	Всего листов раздела 3.2: ___	Всего разделов: ___	Всего листов выписки: ___
16.11.2018 № 99/2018/217127992			
Кадастровый номер:		**64:23:000000:270**	

Сведения о характерных точках границы земельного участка
Система координат: МСК-64, зона 3
Зона №

Номер точки	Координаты		Описание закрепления на местности	Средняя квадратическая погрешность определения координат характерных точек границ земельного участка, м
	X	Y		
1	2	3	4	5
1	483865.86	3363043.86	данные отсутствуют	данные отсутствуют
2	484103.62	3363503.86	данные отсутствуют	данные отсутствуют
3	484061.53	3365130.21	данные отсутствуют	данные отсутствуют
4	484027.75	3365130.32	данные отсутствуют	данные отсутствуют
5	482251.27	3365196.42	данные отсутствуют	данные отсутствуют
6	482254.05	3365367.62	данные отсутствуют	данные отсутствуют
7	484028.28	3365297.84	данные отсутствуют	данные отсутствуют
8	484046.67	3365295.48	данные отсутствуют	данные отсутствуют
9	484733.62	3365312.46	данные отсутствуют	данные отсутствуют
10	484735.1	3366951.73	данные отсутствуют	данные отсутствуют
11	484256.51	3366958.84	данные отсутствуют	данные отсутствуют
12	483628.35	3366956.61	данные отсутствуют	данные отсутствуют
13	482747.95	3366964.69	данные отсутствуют	данные отсутствуют
14	482114.36	3366990.95	данные отсутствуют	данные отсутствуют
15	482077.04	3366960.37	данные отсутствуют	данные отсутствуют

Государственный регистратор		ФГИС ЕГРН
полное наименование должности	подпись	инициалы, фамилия

М.П.

Раздел 3.2

Выписка из Единого государственного реестра недвижимости об объекте недвижимости
Описание местоположения земельного участка

Земельный участок			
(вид объекта недвижимости)			
Лист № ___ Раздела 3.2	Всего листов раздела 3.2 : ___	Всего разделов: ___	Всего листов выписки: ___
16.11.2018 № 99/2018/21 7127992			
Кадастровый номер:		**64:23:000000:270**	

Сведения о характерных точках границы земельного участка
Система координат: МСК-64, зона 3
Зона №

Номер точки	Координаты		Описание закрепления на местности	Средняя квадратическая погрешность определения координат характерных точек границ земельного участка, м
	X	Y		
1	2	3	4	5
16	481580.7	3366939.52	данные отсутствуют	данные отсутствуют
17	480430.44	3366938.66	данные отсутствуют	данные отсутствуют
18	479253.45	3366952.49	данные отсутствуют	данные отсутствуют
19	479231.05	3365443.68	данные отсутствуют	данные отсутствуют
20	479252.38	3365414.35	данные отсутствуют	данные отсутствуют
21	479242.68	3364851.15	данные отсутствуют	данные отсутствуют
22	479326.67	3364854.38	данные отсутствуют	данные отсутствуют
23	479513.3	3364851.85	данные отсутствуют	данные отсутствуют
24	479856.91	3364852.28	данные отсутствуют	данные отсутствуют
25	479861.83	3362587.06	данные отсутствуют	данные отсутствуют
26	479863.19	3362575.76	данные отсутствуют	данные отсутствуют
27	480162.84	3362598.29	данные отсутствуют	данные отсутствуют
28	480408.8	3362593.09	данные отсутствуют	данные отсутствуют
29	481200.28	3362638.23	данные отсутствуют	данные отсутствуют
30	481714.35	3362661.13	данные отсутствуют	данные отсутствуют

Государственный регистратор		ФГИС ЕГРН
полное наименование должности	подпись	инициалы, фамилия

М.П.

Раздел 3.2

Выписка из Единого государственного реестра недвижимости об объекте недвижимости
Описание местоположения земельного участка

Земельный участок			
(вид объекта недвижимости)			
Лист № ___ Раздела 3.2	Всего листов раздела 3.2 : ___	Всего разделов: ___	Всего листов выписки: ___
16.11.2018 № 99/2018/21 7127992			
Кадастровый номер:		**64:23:000000:270**	

Сведения о характерных точках границы земельного участка
Система координат: МСК-64, зона 3
Зона №

Номер точки	Координаты		Описание закрепления на местности	Средняя квадратическая погрешность определения координат характерных точек границ земельного участка, м
	X	Y		
1	2	3	4	5
31	481743	3364835.76	данные отсутствуют	данные отсутствуют
32	482142.57	3364834.06	данные отсутствуют	данные отсутствуют
33	482267.06	3364834.07	данные отсутствуют	данные отсутствуют
34	482237.25	3363070.86	данные отсутствуют	данные отсутствуют
35	480416.29	3364830.32	данные отсутствуют	данные отсутствуют
36	480416.29	3364832.32	данные отсутствуют	данные отсутствуют
37	480414.29	3364832.32	данные отсутствуют	данные отсутствуют
38	480414.29	3364830.32	данные отсутствуют	данные отсутствуют
39	482441.47	3364837.47	данные отсутствуют	данные отсутствуют
40	482441.47	3364839.47	данные отсутствуют	данные отсутствуют
41	482439.47	3364839.47	данные отсутствуют	данные отсутствуют
42	482439.47	3364837.47	данные отсутствуют	данные отсутствуют
43	483188.18	3364898.97	данные отсутствуют	данные отсутствуют
44	483188.18	3364900.97	данные отсутствуют	данные отсутствуют
45	483186.18	3364900.97	данные отсутствуют	данные отсутствуют

Государственный регистратор		ФГИС ЕГРН
полное наименование должности	подпись	инициалы, фамилия

М.П.

Раздел 3.2

Выписка из Единого государственного реестра недвижимости об объекте недвижимости
Описание местоположения земельного участка

Земельный участок			
(вид объекта недвижимости)			
Лист № ___ Раздела 3.2	Всего листов раздела 3.2 : ___	Всего разделов: ___	Всего листов выписки: ___
16.11.2018 № 99/2018/21 7127992			
Кадастровый номер:		**64:23:000000:270**	

Сведения о характерных точках границы земельного участка
Система координат: МСК-64, зона 3
Зона №

Номер точки	Координаты		Описание закрепления на местности	Средняя квадратическая погрешность определения координат характерных точек границ земельного участка, м
	X	Y		
1	2	3	4	5
46	483186.18	3364898.97	данные отсутствуют	данные отсутствуют
47	483531.76	3363182.86	данные отсутствуют	данные отсутствуют
48	483532.02	3363183.51	данные отсутствуют	данные отсутствуют
49	483531.35	3363183.77	данные отсутствуют	данные отсутствуют
50	483531.1	3363183.11	данные отсутствуют	данные отсутствуют
51	483630.88	3363540.52	данные отсутствуют	данные отсутствуют
52	483631.14	3363541.17	данные отсутствуют	данные отсутствуют
53	483630.47	3363541.43	данные отсутствуют	данные отсутствуют
54	483630.22	3363540.77	данные отсутствуют	данные отсутствуют
55	483841.64	3363673	данные отсутствуют	данные отсутствуют
56	483841.9	3363673.65	данные отсутствуют	данные отсутствуют
57	483841.25	3363673.91	данные отсутствуют	данные отсутствуют
58	483840.98	3363673.25	данные отсутствуют	данные отсутствуют
59	483940.76	3363830.66	данные отсутствуют	данные отсутствуют
60	483941.02	3363831.31	данные отсутствуют	данные отсутствуют

Государственный регистратор		ФГИС ЕГРН
полное наименование должности	подпись	инициалы, фамилия

М.П.

Раздел 3.2

Выписка из Единого государственного реестра недвижимости об объекте недвижимости
Описание местоположения земельного участка

Земельный участок			
(вид объекта недвижимости)			
Лист № ___ Раздела 3.2	Всего листов раздела 3.2 : ___	Всего разделов: ___	Всего листов выписки: ___
16.11.2018 № 99/2018/21 7127992			
Кадастровый номер:		**64:23:000000:270**	

Сведения о характерных точках границы земельного участка
Система координат: МСК-64, зона 3
Зона №

Номер точки	Координаты		Описание закрепления на местности	Средняя квадратическая погрешность определения координат характерных точек границ земельного участка, м
	X	Y		
1	2	3	4	5
61	483940.35	3363831.57	данные отсутствуют	данные отсутствуют
62	483940.1	3363830.91	данные отсутствуют	данные отсутствуют
63	484053.06	3364005.23	данные отсутствуют	данные отсутствуют
64	484053.32	3364005.88	данные отсутствуют	данные отсутствуют
65	484052.65	3364006.14	данные отсутствуют	данные отсутствуют
66	484052.4	3364005.48	данные отсутствуют	данные отсутствуют
67	481430.6	3364823.57	данные отсутствуют	данные отсутствуют
68	481430.6	3364825.57	данные отсутствуют	данные отсутствуют
69	481428.6	3364825.57	данные отсутствуют	данные отсутствуют
70	481428.6	3364823.57	данные отсутствуют	данные отсутствуют
71	483540.23	3363129.11	данные отсутствуют	данные отсутствуют
72	483540.62	3363130.11	данные отсутствуют	данные отсутствуют
73	483540.24	3363131.13	данные отсутствуют	данные отсутствуют
74	483539.22	3363131.51	данные отсутствуют	данные отсутствуют
75	483538.22	3363131.12	данные отсутствуют	данные отсутствуют

Государственный регистратор		ФГИС ЕГРН
полное наименование должности	подпись	инициалы, фамилия

М.П.

Раздел 3.2

Выписка из Единого государственного реестра недвижимости об объекте недвижимости
Описание местоположения земельного участка

Земельный участок			
(вид объекта недвижимости)			
Лист № ___ Раздела 3.2	Всего листов раздела 3.2 : ___	Всего разделов: ___	Всего листов выписки: ___
16.11.2018 № 99/2018/21 7127992			
Кадастровый номер:		**64:23:000000:270**	

Сведения о характерных точках границы земельного участка
Система координат: МСК-64, зона 3
Зона №

Номер точки	Координаты		Описание закрепления на местности	Средняя квадратическая погрешность определения координат характерных точек границ земельного участка, м
	X	Y		
1	2	3	4	5
76	483537.84	3363130.11	данные отсутствуют	данные отсутствуют
77	483538.23	3363129.12	данные отсутствуют	данные отсутствуют
78	483539.22	3363128.73	данные отсутствуют	данные отсутствуют
79	483736.11	3363448.42	данные отсутствуют	данные отсутствуют
80	483736.52	3363449.41	данные отсутствуют	данные отсутствуют
81	483736.11	3363450.4	данные отсутствуют	данные отсутствуют
82	483735.12	3363450.82	данные отсутствуют	данные отсутствуют
83	483734.12	3363450.4	данные отсутствуют	данные отсутствуют
84	483733.71	3363449.41	данные отсутствуют	данные отсутствуют
85	483734.12	3363448.42	данные отсутствуют	данные отсутствуют
86	483735.12	3363448.01	данные отсутствуют	данные отсутствуют
87	483835.72	3363610.78	данные отсутствуют	данные отсутствуют
88	483836.13	3363611.77	данные отсутствуют	данные отсутствуют
89	483835.72	3363612.77	данные отсутствуют	данные отсутствуют
90	483834.72	3363613.17	данные отсутствуют	данные отсутствуют

Государственный регистратор		ФГИС ЕГРН
полное наименование должности	подпись	инициалы, фамилия

М.П.

Раздел 3.2

Выписка из Единого государственного реестра недвижимости об объекте недвижимости
Описание местоположения земельного участка

Земельный участок			
(вид объекта недвижимости)			
Лист № ___ Раздела 3.2	Всего листов раздела 3.2 : ___	Всего разделов: ___	Всего листов выписки: ___
16.11.2018 № 99/2018/21 7127992			
Кадастровый номер:		**64:23:000000:270**	

Сведения о характерных точках границы земельного участка
Система координат: МСК-64, зона 3
Зона №

Номер точки	Координаты		Описание закрепления на местности	Средняя квадратическая погрешность определения координат характерных точек границ земельного участка, м
	X	Y		
1	2	3	4	5
91	483833.73	3363612.77	данные отсутствуют	данные отсутствуют
92	483833.32	3363611.77	данные отсутствуют	данные отсутствуют
93	483833.73	3363610.78	данные отсутствуют	данные отсутствуют
94	483834.72	3363610.37	данные отсутствуют	данные отсутствуют
95	483932.64	3363768.75	данные отсутствуют	данные отсутствуют
96	483933.05	3363769.75	данные отсутствуют	данные отсутствуют
97	483932.64	3363770.74	данные отсутствуют	данные отсутствуют
98	483931.64	3363771.15	данные отсутствуют	данные отсутствуют
99	483930.65	3363770.74	данные отсутствуют	данные отсутствуют
100	483930.24	3363769.75	данные отсутствуют	данные отсутствуют
101	483930.65	3363768.75	данные отсутствуют	данные отсутствуют
102	483931.64	3363768.34	данные отсутствуют	данные отсутствуют
103	484027.07	3363922.66	данные отсутствуют	данные отсутствуют
104	484027.48	3363923.67	данные отсутствуют	данные отсутствуют
105	484027.07	3363924.67	данные отсутствуют	данные отсутствуют

Государственный регистратор		ФГИС ЕГРН
полное наименование должности	подпись	инициалы, фамилия

М.П.

Раздел 3.2

Выписка из Единого государственного реестра недвижимости об объекте недвижимости
Описание местоположения земельного участка

Земельный участок			
(вид объекта недвижимости)			
Лист № ___ Раздела 3.2	Всего листов раздела 3.2 : ___	Всего разделов: ___	Всего листов выписки: ___
16.11.2018 № 99/2018/21 7127992			
Кадастровый номер:		**64:23:000000:270**	

Сведения о характерных точках границы земельного участка
Система координат: МСК-64, зона 3
Зона №

Номер точки	Координаты		Описание закрепления на местности	Средняя квадратическая погрешность определения координат характерных точек границ земельного участка, м
	X	Y		
1	2	3	4	5
106	484026.07	3363925.08	данные отсутствуют	данные отсутствуют
107	484025.08	3363924.67	данные отсутствуют	данные отсутствуют
108	484024.67	3363923.67	данные отсутствуют	данные отсутствуют
109	484025.08	3363922.66	данные отсутствуют	данные отсутствуют
110	484026.07	3363922.27	данные отсутствуют	данные отсутствуют
111	483636.94	3363286.77	данные отсутствуют	данные отсутствуют
112	483637.35	3363287.76	данные отсутствуют	данные отсутствуют
113	483636.94	3363288.76	данные отсутствуют	данные отсутствуют
114	483635.94	3363289.17	данные отсутствуют	данные отсутствуют
115	483634.95	3363288.76	данные отсутствуют	данные отсутствуют
116	483634.54	3363287.76	данные отсутствуют	данные отсутствуют
117	483634.95	3363286.77	данные отсутствуют	данные отсутствуют
118	483635.94	3363286.36	данные отсутствуют	данные отсутствуют

Государственный регистратор		ФГИС ЕГРН
полное наименование должности	подпись	инициалы, фамилия

М.П.

Раздел 4

Выписка из Единого государственного реестра недвижимости об объекте недвижимости
Сведения о частях земельного участка

Земельный участок			
(вид объекта недвижимости)			
Лист № ___ Раздела 4	Всего листов раздела 4: ___	Всего разделов: ___	Всего листов выписки: ___
16.11.2018 № 99/2018/217127992			
Кадастровый номер:		**64:23:000000:270**	

План (чертеж, схема) части земельного участка		Учетный номер части: **64:23:000000:270/1**	
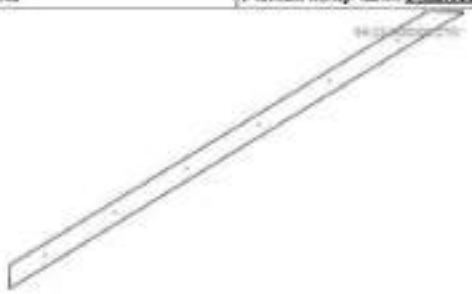			
Масштаб 1: данные отсутствуют	Условные обозначения:		

Государственный регистратор		ФГИС ЕГРН
полное наименование должности	подпись	инициалы, фамилия

М.П.

Раздел 4

Выписка из Единого государственного реестра недвижимости об объекте недвижимости
Сведения о частях земельного участка

Земельный участок			
(вид объекта недвижимости)			
Лист № ___ Раздела 4	Всего листов раздела 4: ___	Всего разделов: ___	Всего листов выписки: ___
16.11.2018 № 99/2018/217127992			
Кадастровый номер:		**64:23:000000:270**	

План (чертеж, схема) части земельного участка		Учетный номер части: **64:23:000000:270/2**	
Масштаб 1: данные отсутствуют	Условные обозначения:		

Государственный регистратор		ФГИС ЕГРН
полное наименование должности	подпись	инициалы, фамилия

М.П.

Раздел 4.1

Выписка из Единого государственного реестра недвижимости об объекте недвижимости
Сведения о частях земельного участка

Земельный участок			
(вид объекта недвижимости)			
Лист № ___ Раздела 4.1	Всего листов раздела 4.1: ___	Всего разделов: ___	Всего листов выписки: ___
16.11.2018 № 99/2018/217127992			
Кадастровый номер:		**64:23:000000:270**	

Учетный номер части	Площадь ($м^2$)	Содержание ограничения в использовании или ограничения права на объект недвижимости или обременения объекта недвижимости
1	2	3
1	51688	Ограничения прав на земельный участок, предусмотренные статьями 56, 56.1 Земельного кодекса Российской Федерации, 64.23.2.9, Доверенность № 2Д-1176 от 10.09.2012
2	16	Ограничения прав на земельный участок, предусмотренные статьями 56, 56.1 Земельного кодекса Российской Федерации, 64.23.2.231, Постановление № 1037 от 12.10.2016

Государственный регистратор		ФГИС ЕГРН
полное наименование должности	подпись	инициалы, фамилия

М.П.

Раздел 4.2

Выписка из Единого государственного реестра недвижимости об объекте недвижимости
Сведения о частях земельного участка

Земельный участок			
(вид объекта недвижимости)			
Лист № ___ Раздела 4.2	Всего листов раздела 4.2: ___	Всего разделов: ___	Всего листов выписки: ___
16.11.2018 № 99/2018/217127992			
Кадастровый номер:		**64:23:000000:270**	

Сведения о характерных точках границы части (частей) земельного участка

Учетный номер части: 1

Система координат: МСК-64, зона 3
Зона №

Номер точки	Координаты, м		Описание закрепления на местности	Средняя квадратическая погрешность определения координат характерных точек границы части земельного участка, м
	X	Y		
1	2	3	4	5
63	484053.06	3364005.23	данные отсутствуют	данные отсутствуют
64	484053.32	3364005.88	данные отсутствуют	данные отсутствуют
65	484052.65	3364006.14	данные отсутствуют	данные отсутствуют
66	484052.4	3364005.48	данные отсутствуют	данные отсутствуют
71	483540.23	3363129.11	данные отсутствуют	данные отсутствуют
72	483540.62	3363130.11	данные отсутствуют	данные отсутствуют
73	483540.24	3363131.13	данные отсутствуют	данные отсутствуют
74	483539.22	3363131.51	данные отсутствуют	данные отсутствуют
75	483538.22	3363131.12	данные отсутствуют	данные отсутствуют
76	483537.84	3363130.11	данные отсутствуют	данные отсутствуют
77	483538.23	3363129.12	данные отсутствуют	данные отсутствуют
78	483539.22	3363128.73	данные отсутствуют	данные отсутствуют
79	483736.11	3363448.42	данные отсутствуют	данные отсутствуют
80	483736.52	3363449.41	данные отсутствуют	данные отсутствуют
81	483736.11	3363450.4	данные отсутствуют	данные отсутствуют
82	483735.12	3363450.82	данные отсутствуют	данные отсутствуют

Государственный регистратор		ФГИС ЕГРН
полное наименование должности	подпись	инициалы, фамилия

М.П.

Раздел 4.2

Выписка из Единого государственного реестра недвижимости об объекте недвижимости
Сведения о частях земельного участка

Земельный участок			
(вид объекта недвижимости)			
Лист № ___ Раздела 4.2	Всего листов раздела 4.2: ___	Всего разделов: ___	Всего листов выписки: ___
16.11.2018 № 99/2018/217127992			
Кадастровый номер:		**64:23:000000:270**	

Номер точки	Координаты, м		Описание закрепления на местности	Средняя квадратическая погрешность определения координат характерных точек границы части земельного участка, м
	X	Y		
1	2	3	4	5
83	483734.12	3363450.4	данные отсутствуют	данные отсутствуют
84	483733.71	3363449.41	данные отсутствуют	данные отсутствуют
85	483734.12	3363448.42	данные отсутствуют	данные отсутствуют
86	483735.12	3363448.01	данные отсутствуют	данные отсутствуют
87	483835.72	3363610.78	данные отсутствуют	данные отсутствуют
88	483836.13	3363611.77	данные отсутствуют	данные отсутствуют
89	483835.72	3363612.77	данные отсутствуют	данные отсутствуют
90	483834.72	3363613.17	данные отсутствуют	данные отсутствуют
91	483833.73	3363612.77	данные отсутствуют	данные отсутствуют
92	483833.32	3363611.77	данные отсутствуют	данные отсутствуют
93	483833.73	3363610.78	данные отсутствуют	данные отсутствуют
94	483834.72	3363610.37	данные отсутствуют	данные отсутствуют
95	483932.64	3363768.75	данные отсутствуют	данные отсутствуют
96	483933.05	3363769.75	данные отсутствуют	данные отсутствуют
97	483932.64	3363770.74	данные отсутствуют	данные отсутствуют
98	483931.64	3363771.15	данные отсутствуют	данные отсутствуют
99	483930.65	3363770.74	данные отсутствуют	данные отсутствуют

Государственный регистратор		ФГИС ЕГРН
полное наименование должности	подпись	инициалы, фамилия

М.П.

Раздел 4.2

Выписка из Единого государственного реестра недвижимости об объекте недвижимости

Сведения о частях земельного участка

Земельный участок			
(вид объекта недвижимости)			
Лист № ___ Раздела 4.2	Всего листов раздела 4.2: ___	Всего разделов: ___	Всего листов выписки: ___
16.11.2018 № 99/2018/217127992			
Кадастровый номер:		**64:23:000000:270**	

Номер точки	Координаты, м		Описание закрепления на местности	Средняя квадратическая погрешность определения координат характерных точек границы части земельного участка, м
	X	Y		
1	2	3	4	5
100	483930.24	3363769.75	данные отсутствуют	данные отсутствуют
101	483930.65	3363768.75	данные отсутствуют	данные отсутствуют
102	483931.64	3363768.34	данные отсутствуют	данные отсутствуют
103	484027.07	3363923.66	данные отсутствуют	данные отсутствуют
104	484027.48	3363923.67	данные отсутствуют	данные отсутствуют
105	484027.07	3363924.67	данные отсутствуют	данные отсутствуют
106	484026.07	3363925.08	данные отсутствуют	данные отсутствуют
107	484025.08	3363924.67	данные отсутствуют	данные отсутствуют
108	484024.67	3363923.67	данные отсутствуют	данные отсутствуют
109	484025.08	3363922.66	данные отсутствуют	данные отсутствуют
110	484026.07	3363922.27	данные отсутствуют	данные отсутствуют
111	483636.94	3363286.77	данные отсутствуют	данные отсутствуют
112	483637.35	3363287.76	данные отсутствуют	данные отсутствуют
113	483636.94	3363288.76	данные отсутствуют	данные отсутствуют
114	483635.94	3363289.17	данные отсутствуют	данные отсутствуют
115	483634.95	3363288.76	данные отсутствуют	данные отсутствуют
116	483634.54	3363287.76	данные отсутствуют	данные отсутствуют

Государственный регистратор		ФГИС ЕГРН
полное наименование должности	подпись	инициалы, фамилия

М.П.

Раздел 4.2

Выписка из Единого государственного реестра недвижимости об объекте недвижимости

Сведения о частях земельного участка

Земельный участок			
(вид объекта недвижимости)			
Лист № ___ Раздела 4.2	Всего листов раздела 4.2: ___	Всего разделов: ___	Всего листов выписки: ___
16.11.2018 № 99/2018/217127992			
Кадастровый номер:		**64:23:000000:270**	

Номер точки	Координаты, м		Описание закрепления на местности	Средняя квадратическая погрешность определения координат характерных точек границы части земельного участка, м
	X	Y		
1	2	3	4	5
117	483634.95	3363286.77	данные отсутствуют	данные отсутствуют
118	483635.94	3363286.36	данные отсутствуют	данные отсутствуют
119	484091.08	3363988.51	данные отсутствуют	данные отсутствуют
120	483515.11	3363049.68	данные отсутствуют	данные отсутствуют
121	483462.85	3363050.54	данные отсутствуют	данные отсутствуют
122	484088.94	3364071.09	данные отсутствуют	данные отсутствуют
123	483757.36	3364869.58	данные отсутствуют	0.1
124	483737.36	3364865.58	данные отсутствуют	0.1
125	483733.36	3364865.58	данные отсутствуют	0.1
126	483733.36	3364869.58	данные отсутствуют	0.1

Государственный регистратор		ФГИС ЕГРН
полное наименование должности	подпись	инициалы, фамилия

М.П.

Выписка из Единого государственного реестра недвижимости об объекте недвижимости
Сведения о частях земельного участка

Земельный участок			
(вид объекта недвижимости)			
Лист № ___ Раздела 4.2	Всего листов раздела 4.2: ___	Всего разделов: ___	Всего листов выписки: ___
16.11.2018 № 99/2018/217127992			
Кадастровый номер:		**64:23:000000:270**	

Сведения о характерных точках границы части (частей) земельного участка

Учетный номер части: 2

Система координат: МСК-64, зона 3
Зона №

Номер точки	Координаты, м		Описание закрепления на местности	Средняя квадратическая погрешность определения координат характерных точек границы части земельного участка, м
	X	Y		
1	2	3	4	5
63	484053.06	3364005.23	данные отсутствуют	данные отсутствуют
64	484053.32	3364005.88	данные отсутствуют	данные отсутствуют
65	484052.65	3364006.14	данные отсутствуют	данные отсутствуют
66	484052.4	3364005.48	данные отсутствуют	данные отсутствуют
71	483540.23	3363129.11	данные отсутствуют	данные отсутствуют
72	483540.62	3363130.11	данные отсутствуют	данные отсутствуют
73	483540.24	3363131.13	данные отсутствуют	данные отсутствуют
74	483539.22	3363131.51	данные отсутствуют	данные отсутствуют
75	483538.22	3363131.12	данные отсутствуют	данные отсутствуют
76	483537.84	3363130.11	данные отсутствуют	данные отсутствуют
77	483538.23	3363129.12	данные отсутствуют	данные отсутствуют
78	483539.22	3363128.73	данные отсутствуют	данные отсутствуют
79	483736.11	3363448.42	данные отсутствуют	данные отсутствуют
80	483736.52	3363449.41	данные отсутствуют	данные отсутствуют
81	483736.11	3363450.4	данные отсутствуют	данные отсутствуют
82	483735.12	3363450.82	данные отсутствуют	данные отсутствуют

Государственный регистратор		ФГИС ЕГРН
полное наименование должности	подпись	инициалы, фамилия

М.П.

Раздел 4.2

Выписка из Единого государственного реестра недвижимости об объекте недвижимости

Сведения о частях земельного участка

Земельный участок			
(вид объекта недвижимости)			
Лист № ___ Раздела 4.2	Всего листов раздела 4.2: ___	Всего разделов: ___	Всего листов выписки: ___
16.11.2018 № 99/2018/217127992			
Кадастровый номер:		**64:23:000000:270**	

Номер точки	Координаты, м		Описание закрепления на местности	Средняя квадратическая погрешность определения координат характерных точек границы части земельного участка, м
	X	Y		
1	2	3	4	5
83	483754.12	3363450.4	данные отсутствуют	данные отсутствуют
84	483753.71	3363449.41	данные отсутствуют	данные отсутствуют
85	483754.12	3363448.42	данные отсутствуют	данные отсутствуют
86	483755.12	3363448.01	данные отсутствуют	данные отсутствуют
87	483855.72	3363610.78	данные отсутствуют	данные отсутствуют
88	483856.13	3363611.77	данные отсутствуют	данные отсутствуют
89	483855.72	3363612.77	данные отсутствуют	данные отсутствуют
90	483854.72	3363613.17	данные отсутствуют	данные отсутствуют
91	483853.73	3363612.77	данные отсутствуют	данные отсутствуют
92	483853.32	3363611.77	данные отсутствуют	данные отсутствуют
93	483853.73	3363610.78	данные отсутствуют	данные отсутствуют
94	483854.72	3363610.37	данные отсутствуют	данные отсутствуют
95	483952.64	3363768.75	данные отсутствуют	данные отсутствуют
96	483953.05	3363769.75	данные отсутствуют	данные отсутствуют
97	483952.64	3363770.74	данные отсутствуют	данные отсутствуют
98	483951.64	3363771.15	данные отсутствуют	данные отсутствуют
99	483950.65	3363770.74	данные отсутствуют	данные отсутствуют

Государственный регистратор		ФГИС ЕГРН
полное наименование должности	подпись	инициалы, фамилия

М.П.

Раздел 4.2

Выписка из Единого государственного реестра недвижимости об объекте недвижимости

Сведения о частях земельного участка

Земельный участок			
(вид объекта недвижимости)			
Лист № ___ Раздела 4.2	Всего листов раздела 4.2: ___	Всего разделов: ___	Всего листов выписки: ___
16.11.2018 № 99/2018/217127992			
Кадастровый номер:		**64:23:000000:270**	

Номер точки	Координаты, м		Описание закрепления на местности	Средняя квадратическая погрешность определения координат характерных точек границы части земельного участка, м
	X	Y		
1	2	3	4	5
100	483950.24	3363769.75	данные отсутствуют	данные отсутствуют
101	483950.65	3363768.75	данные отсутствуют	данные отсутствуют
102	483951.64	3363768.34	данные отсутствуют	данные отсутствуют
103	484027.07	3363922.66	данные отсутствуют	данные отсутствуют
104	484027.48	3363923.67	данные отсутствуют	данные отсутствуют
105	484027.07	3363924.67	данные отсутствуют	данные отсутствуют
106	484026.07	3363925.08	данные отсутствуют	данные отсутствуют
107	484025.08	3363924.67	данные отсутствуют	данные отсутствуют
108	484024.67	3363923.67	данные отсутствуют	данные отсутствуют
109	484025.08	3363922.66	данные отсутствуют	данные отсутствуют
110	484026.07	3363922.27	данные отсутствуют	данные отсутствуют
111	483636.94	3363286.77	данные отсутствуют	данные отсутствуют
112	483637.35	3363287.76	данные отсутствуют	данные отсутствуют
113	483636.94	3363288.76	данные отсутствуют	данные отсутствуют
114	483635.94	3363289.17	данные отсутствуют	данные отсутствуют
115	483634.95	3363288.76	данные отсутствуют	данные отсутствуют
116	483634.54	3363287.76	данные отсутствуют	данные отсутствуют

Государственный регистратор		ФГИС ЕГРН
полное наименование должности	подпись	инициалы, фамилия

М.П.

Раздел 4.2

Выписка из Единого государственного реестра недвижимости об объекте недвижимости

Сведения о частях земельного участка

Земельный участок			
(вид объекта недвижимости)			
Лист № ___ Раздела 4.2	Всего листов раздела 4.2: ___	Всего разделов: ___	Всего листов выписки: ___
16.11.2018 № 99/2018/217127993			
Кадастровый номер:		**64:23:000000:270**	

Номер точки	Координаты, м		Описание закрепления на местности	Средняя квадратическая погрешность определения координат характерных точек границы части земельного участка, м
	X	Y		
1	2	3	4	5
117	483634.95	3363286.77	данные отсутствуют	данные отсутствуют
118	483635.94	3363286.36	данные отсутствуют	данные отсутствуют
119	484091.08	3363988.51	данные отсутствуют	данные отсутствуют
120	483515.11	3363049.68	данные отсутствуют	данные отсутствуют
121	483462.85	3363050.34	данные отсутствуют	данные отсутствуют
122	484088.94	3364071.09	данные отсутствуют	данные отсутствуют
123	483737.36	3364869.58	данные отсутствуют	0.1
124	483737.36	3364865.58	данные отсутствуют	0.1
125	483733.36	3364865.58	данные отсутствуют	0.1
126	483733.36	3364869.58	данные отсутствуют	0.1

Государственный регистратор		ФГИС ЕГРН
полное наименование должности	подпись	инициалы, фамилия

М.П.

ФГИС ЕГРН

полное наименование органа регистрации прав

Раздел 1

Выписка из Единого государственного реестра недвижимости об объекте недвижимости

Сведения о характеристиках объекта недвижимости

На основании запроса от 15.11.2018 г., поступившего на рассмотрение 17.11.2018 г., сообщаем, что согласно записям Единого государственного реестра недвижимости:

Земельный участок			
(вид объекта недвижимости)			
Лист № ___ Раздела 1	Всего листов раздела 1: ___	Всего разделов: ___	Всего листов выписки: ___
17.11.2018 № 99/2018/217244021			
Кадастровый номер:		**64:23:000000:271**	

Номер кадастрового квартала:	64:23:000000
Дата присвоения кадастрового номера:	06.03.2012
Ранее присвоенный государственный учетный номер:	данные отсутствуют
Адрес:	Саратовская область, Озинский район, в 4,2 км на северо-запад от п.Белогвинный, Урожайное МО
Площадь:	4360000 +/- 18270кв. м
Кадастровая стоимость, руб.:	2049200
Кадастровые номера расположенных в пределах земельного участка объектов недвижимости:	данные отсутствуют
Кадастровые номера объектов недвижимости, из которых образован объект недвижимости:	64:23:000000:101
Кадастровые номера образованных объектов недвижимости:	данные отсутствуют
Сведения о включении объекта недвижимости в состав предприятия как имущественного комплекса:	

Государственный регистратор		ФГИС ЕГРН
полное наименование должности	подпись	инициалы, фамилия

М.П.

Раздел 1

Выписка из Единого государственного реестра недвижимости об объекте недвижимости

Сведения о характеристиках объекта недвижимости

Земельный участок			
(вид объекта недвижимости)			
Лист № ___ Раздела 1	Всего листов раздела 1: ___	Всего разделов: ___	Всего листов выписки: ___
17.11.2018 № 99/2018/217344021			
Кадастровый номер:		**64:23:000000:271**	

Категория земель:	Земли сельскохозяйственного назначения
Виды разрешенного использования:	Для сельскохозяйственного производства
Сведения о кадастровом инженере:	Тюлегенов Нуржан Нурбулатович №64-11-239, ООО "Озинский НПЗЦ"
Сведения о лесах, водных объектах и об иных природных объектах, расположенных в пределах земельного участка:	данные отсутствуют
Сведения о том, что земельный участок полностью или частично расположен в границах зоны с особыми условиями использования территории или территории объекта культурного наследия	данные отсутствуют
Сведения о том, что земельный участок расположен в границах особой экономической зоны, территории опережающего социально-экономического развития, зоны территориального развития в Российской Федерации, игорной зоны:	данные отсутствуют
Сведения о том, что земельный участок расположен в границах особо охраняемой природной территории, охотничьих угодий, лесничеств, лесопарков:	данные отсутствуют
Сведения о результатах проведения государственного земельного надзора:	данные отсутствуют
Сведения о расположении земельного участка в границах территории, в отношении которой утвержден проект межевания территории:	данные отсутствуют

Государственный регистратор		ФГИС ЕГРН
полное наименование должности	подпись	инициалы, фамилия

М.П.

Раздел 1

Выписка из Единого государственного реестра недвижимости об объекте недвижимости

Сведения о характеристиках объекта недвижимости

Земельный участок			
(вид объекта недвижимости)			
Лист № ___ Раздела 1	Всего листов раздела 1: ___	Всего разделов: ___	Всего листов выписки: ___
17.11.2018 № 99/2018/217344021			
Кадастровый номер:		**64:23:000000:271**	

Условный номер земельного участка:	данные отсутствуют
Сведения о принятии акта и (или) заключении договора, предусматривающих предоставление в соответствии с земельным законодательством исполнительным органом государственной власти или органом местного самоуправления находящегося в государственной или муниципальной собственности земельного участка для строительства наемного дома социального использования или наемного дома коммерческого использования:	данные отсутствуют
Сведения о том, что земельный участок или земельные участки образованы на основании решения об изъятии земельного участка и (или) расположенного на нем объекта недвижимости для государственных или муниципальных нужд:	данные отсутствуют
Сведения о том, что земельный участок образован из земель или земельного участка, государственная собственность на которые не разграничена:	данные отсутствуют
Сведения о наличии земельного спора о местоположении границ земельных участков:	данные отсутствуют
Статус записи об объекте недвижимости:	Сведения об объекте недвижимости имеют статус "актуальные"
Особые отметки:	данные отсутствуют
Получатель выписки:	Ситдиков Никита Леонидович

Государственный регистратор		ФГИС ЕГРН
полное наименование должности	подпись	инициалы, фамилия

М.П.

Выписка из Единого государственного реестра недвижимости об объекте недвижимости
Сведения о зарегистрированных правах

Земельный участок			
(вид объекта недвижимости)			
Лист № ___ Раздела 2	Всего листов раздела 2: ___	Всего разделов: ___	Всего листов выписки: ___
17.11.2018 № 99/2018/217344021			
Кадастровый номер:		**64:23:000000:271**	

1.	Правообладатель (правообладатели):		1.1.	Владельцы инвестиционных паев Закрытого паевого инвестиционного рентного фонда "Земельный"
2.	Вид, номер и дата государственной регистрации права:		2.1.	Долевая собственность, № 64-64/013-64/013/027/2016-65/2 от 22.07.2016
3.	Ограничение прав и обременение объекта недвижимости:			
	3.1.1.	вид:		Доверительное управление, доверительное управление
		дата государственной регистрации:		25.10.2018
		номер государственной регистрации:		64:23:000000:271-64/013/2018-1
		срок, на который установлено ограничение прав и обременение объекта недвижимости:		с 19.03.2016 по 30.03.2029
		лицо, в пользу которого установлено ограничение прав и обременение объекта недвижимости:		Обществу с ограниченной ответственностью Управляющая компания "АК БАРС КАПИТАЛ" Д.У. Закрытым паевым инвестиционным рентным фондом "Земельный", ИНН: 1435126880
		основание государственной регистрации:		Договор о передаче прав и обязанностей по договору доверительного управления паевым инвестиционным фондом от 15.08.2018 №ПФФ/150818; Правила доверительного управления Закрытым паевым инвестиционным рентным фондом "Земельный", зарегистрированные Центральным Банком Российской Федерации 03.03.2016 за № 3121
4.	Договоры участия в долевом строительстве:			не зарегистрировано
5.	Заявленные в судебном порядке права требования:			данные отсутствуют
6.	Сведения о возражении в отношении зарегистрированного права:			данные отсутствуют
7.	Сведения о наличии решения об изъятии объекта недвижимости для государственных и муниципальных нужд:			данные отсутствуют
8.	Сведения о невозможности государственной регистрации без личного участия правообладателя или его законного представителя:			
9.	Правопритязания и сведения о наличии поступивших, но не рассмотренных заявлений о проведении государственной регистрации права (перехода, прекращения права), ограничения права или обременения объекта недвижимости, сделки в отношении объекта недвижимости:			данные отсутствуют
10.	Сведения об осуществлении государственной регистрации сделки, права, ограничения права без необходимого в силу закона согласия третьего лица, органа:			данные отсутствуют
11.	Сведения о невозможности государственной регистрации перехода, прекращения, ограничения права на земельный участок из земель сельскохозяйственного назначения:			

Государственный регистратор		ФГИС ЕГРН
полное наименование должности	подпись	инициалы, фамилия

М.П.

Раздел 3

Выписка из Единого государственного реестра недвижимости об объекте недвижимости
Описание местоположения земельного участка

Земельный участок			
(особые отметки)			
Лист № ___ Раздела 3	Всего листов раздела 3: ___	Всего разделов: ___	Всего листов выписки: ___
17.11.2018 № 99/2018/217344021			
Кадастровый номер:		**64:23:000000:271**	

План (чертеж, схема) земельного участка			
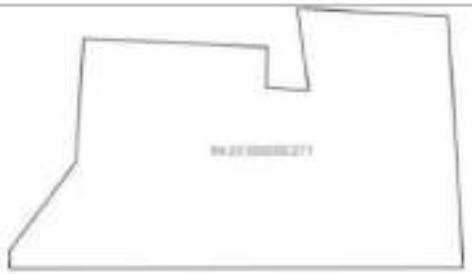			
Масштаб 1: данные отсутствуют	Условные обозначения:		

Государственный регистратор		ФГИС ЕГРН
полное наименование должности	подпись	инициалы, фамилия

М.П.

Раздел 3.1

Выписка из Единого государственного реестра недвижимости об объекте недвижимости
Описание местоположения земельного участка

Земельный участок			
(особые отметки)			
Лист № ___ Раздела 3.1	Всего листов раздела 3.1: ___	Всего разделов: ___	Всего листов выписки: ___
17.11.2018 № 99/2018/217344021			
Кадастровый номер:		**64:23:000000:271**	

Описание местоположения границ земельного участка

Номер п/п	Номер точки		Дирекционный угол	Горизонтальное проложение, м	Описание закрепления на местности	Кадастровые номера смежных участков	Сведения об адресах правообладателей смежных земельных участков
	начальная	конечная					
1	2	3	4	5	6	7	8
1	1	1	данные отсутствуют	данные отсутствуют	-	данные отсутствуют	данные отсутствуют

Государственный регистратор		ФГИС ЕГРН
полное наименование должности	подпись	инициалы, фамилия

М.П.

Раздел 3.2

Выписка из Единого государственного реестра недвижимости об объекте недвижимости
Описание местоположения земельного участка

Земельный участок			
(особые отметки)			
Лист № ___ Раздела 3.2	Всего листов раздела 3.2: ___	Всего разделов: ___	Всего листов выписки: ___
17.11.2018 № 99/2018/217344021			
Кадастровый номер:		**64:23:000000:271**	

Сведения о характерных точках границы земельного участка

Система координат: МСК-64, зона 3
Зона №

Номер точки	Координаты		Описание закрепления на местности	Средняя квадратическая погрешность определения координат характерных точек границ земельного участка, м
	X	Y		
1	2	3	4	5
1	491009.07	3368946.21	данные отсутствуют	данные отсутствуют
2	490947.76	3370207.52	данные отсутствуют	данные отсутствуют
3	490669.69	3370200.51	данные отсутствуют	данные отсутствуют
4	490648.95	3370491.56	данные отсутствуют	данные отсутствуют
5	491216.28	3370489.71	данные отсутствуют	данные отсутствуют
6	491163.19	3371444.96	данные отсутствуют	данные отсутствуют
7	489425.22	3371551.2	данные отсутствуют	данные отсутствуют
8	489421.56	3368441.49	данные отсутствуют	данные отсутствуют
9	489535.91	3368436.78	данные отсутствуют	данные отсутствуют
10	490157.16	3368897.7	данные отсутствуют	данные отсутствуют

Государственный регистратор		ФГИС ЕГРН
полное наименование должности	подпись	инициалы, фамилия

М.П.

Раздел 4

Выписка из Единого государственного реестра недвижимости об объекте недвижимости
Сведения о частях земельного участка

Земельный участок			
(особые отметки)			
Лист № ___ Раздела 4	Всего листов раздела 4: ___	Всего разделов: ___	Всего листов выписки: ___
17.11.2018 № 99/2018/217344021			
Кадастровый номер:		**64:23:000000:271**	

План (чертеж, схема) части земельного участка	Учетный номер части: **64:23:000000:271/1**

Масштаб 1: данные отсутствуют	Условные обозначения:		

Государственный регистратор		ФГИС ЕГРН
полное наименование должности	подпись	инициалы, фамилия

М.П.

Раздел 4

Выписка из Единого государственного реестра недвижимости об объекте недвижимости
Сведения о частях земельного участка

Земельный участок			
(недвижимость)			
Лист № ___ Раздела 4	Всего листов раздела 4: ___	Всего разделов: ___	Всего листов выписки: ___
17.11.2018 № 99/2018/21 7244021			
Кадастровый номер:		**64:23:000000:271**	

План (чертеж, схема) части земельного участка		Учетный номер части: **64:23:000000:271/2**	
Масштаб 1: данные отсутствуют	Условные обозначения:		

Государственный регистратор		ФГИС ЕГРН
полное наименование должности	подпись	инициалы, фамилия

М.П.

Раздел 4

Выписка из Единого государственного реестра недвижимости об объекте недвижимости
Сведения о частях земельного участка

Земельный участок			
(недвижимость)			
Лист № ___ Раздела 4	Всего листов раздела 4: ___	Всего разделов: ___	Всего листов выписки: ___
17.11.2018 № 99/2018/21 7244021			
Кадастровый номер:		**64:23:000000:271**	

План (чертеж, схема) части земельного участка		Учетный номер части: **64:23:000000:271/3**	
Масштаб 1: данные отсутствуют	Условные обозначения:		

Государственный регистратор		ФГИС ЕГРН
полное наименование должности	подпись	инициалы, фамилия

М.П.

Раздел 4.1

Выписка из Единого государственного реестра недвижимости об объекте недвижимости
Сведения о частях земельного участка

Земельный участок			
(вид объекта недвижимости)			
Лист № ___ Раздела 4.1	Всего листов раздела 4.1: ___	Всего разделов: ___	Всего листов выписки: ___
17.11.2018 № 99/2018/217244021			
Кадастровый номер:		**64:23:000000:271**	

Учетный номер части	Площадь ($м^2$)	Содержание ограничения в использовании или ограничения права на объект недвижимости или обременения объекта недвижимости
1	2	3
1	686	Ограничения прав на земельный участок, предусмотренные статьями 56, 56.1 Земельного кодекса Российской Федерации, 64.23.2.22, Постановление о порядке установления охранных зон объектов электросетевого хозяйства и особых условий использования земельных участков, расположенных в границах таких зон № 160 от 24.02.2009
2	17124	Ограничения прав на земельный участок, предусмотренные статьями 56, 56.1 Земельного кодекса Российской Федерации, 64.23.2.4, "О порядке установления охранных зон объектов электросетевого хозяйства и особых условий использования земельных участков, расположенных в границах таких зон" № 160 от 24.02.2009
3	6561	Ограничения прав на земельный участок, предусмотренные статьей 56 Земельного кодекса Российской Федерации, 64.23.2.133, Постановление № №4 от 26.01.2016

Государственный регистратор		ФГИС ЕГРН
полное наименование должности	подпись	инициалы, фамилия

М.П.

Раздел 4.2

Выписка из Единого государственного реестра недвижимости об объекте недвижимости
Сведения о частях земельного участка

Земельный участок			
(вид объекта недвижимости)			
Лист № ___ Раздела 4.2	Всего листов раздела 4.2: ___	Всего разделов: ___	Всего листов выписки: ___
17.11.2018 № 99/2018/217244021			
Кадастровый номер:		**64:23:000000:271**	

Сведения о характерных точках границы части (частей) земельного участка

Учетный номер части: 1

Система координат: МСК-64, зона 3
Зона №

Номер точки	Координаты, м		Описание закрепления на местности	Средняя квадратическая погрешность определения координат характерных точек границы части земельного участка, м
	X	Y		
1	2	3	4	5
6	491163.19	3371444.96	данные отсутствуют	данные отсутствуют
7	489425.22	3371551.2	данные отсутствуют	данные отсутствуют
11	491106.5	3371448.42	данные отсутствуют	данные отсутствуют
12	491076.66	3371438.37	данные отсутствуют	данные отсутствуют
13	490991	3371455.48	данные отсутствуют	данные отсутствуют
14	491163.76	3371434	данные отсутствуют	данные отсутствуют
15	490724.24	3371461.1	данные отсутствуют	данные отсутствуют
16	489577.63	3371533.25	данные отсутствуют	данные отсутствуют
17	489425.21	3371542.82	данные отсутствуют	данные отсутствуют
18	491020.83	3371411.97	данные отсутствуют	0.1
19	490847	3371423.4	данные отсутствуют	0.1
20	490252.46	3371452.38	данные отсутствуют	0.1
21	489681.24	3371484.04	данные отсутствуют	0.1
22	489425.16	3371496.25	данные отсутствуют	данные отсутствуют
23	489425.16	3371500.26	данные отсутствуют	данные отсутствуют
24	489681.44	3371488.04	данные отсутствуют	0.1

Государственный регистратор		ФГИС ЕГРН
полное наименование должности	подпись	инициалы, фамилия

М.П.

Раздел 4.2

Выписка из Единого государственного реестра недвижимости об объекте недвижимости
Сведения о частях земельного участка

Земельный участок			
(вид объекта недвижимости)			
Лист № ___ Раздела 4.2	Всего листов раздела 4.2: ___	Всего разделов: ___	Всего листов выписки: ___
17.11.2018 № 99/2018/217244021			
Кадастровый номер:		**64:23:000000:271**	

Номер точки	Координаты, м		Описание закрепления на местности	Средняя квадратическая погрешность определения координат характерных точек границы части земельного участка, м
	X	Y		
1	2	3	4	5
25	490252.66	3371456.38	данные отсутствуют	0.1
26	490847.22	3371427.4	данные отсутствуют	0.1
27	491018.41	3371416.13	данные отсутствуют	0.1
28	491028.58	3371436.85	данные отсутствуют	0.1
29	491031.66	3371453	данные отсутствуют	данные отсутствуют
30	491035.68	3371452.75	данные отсутствуют	данные отсутствуют
31	491032.4	3371435.57	данные отсутствуют	0.1

Государственный регистратор		ФГИС ЕГРН
полное наименование должности	подпись	инициалы, фамилия

М.П.

Выписка из Единого государственного реестра недвижимости об объекте недвижимости
Сведения о частях земельного участка

Земельный участок			
(вид объекта недвижимости)			
Лист № ___ Раздела 4.2	Всего листов раздела 4.2: ___	Всего разделов: ___	Всего листов выписки: ___
17.11.2018 № 99/2018/21 7244021			
Кадастровый номер:		**64:23:000000:271**	

Сведения о характерных точках границы части (частей) земельного участка

Учетный номер части: 2

Система координат: МСК-64, зона 3
Зона №

Номер точки	Координаты, м		Описание закрепления на местности	Средняя квадратическая погрешность определения координат характерных точек границы части земельного участка, м
	X	Y		
1	2	3	4	5
6	491163.19	3371444.96	данные отсутствуют	данные отсутствуют
7	489425.22	3371551.2	данные отсутствуют	данные отсутствуют
11	491106.5	3371448.42	данные отсутствуют	данные отсутствуют
12	491076.66	3371438.37	данные отсутствуют	данные отсутствуют
13	490991	3371455.48	данные отсутствуют	данные отсутствуют
14	491163.76	3371434	данные отсутствуют	данные отсутствуют
15	490724.24	3371461.1	данные отсутствуют	данные отсутствуют
16	489577.63	3371533.25	данные отсутствуют	данные отсутствуют
17	489425.21	3371542.82	данные отсутствуют	данные отсутствуют
18	491020.83	3371411.97	данные отсутствуют	0.1
19	490847	3371423.4	данные отсутствуют	0.1
20	490252.46	3371452.38	данные отсутствуют	0.1
21	489681.24	3371484.04	данные отсутствуют	0.1
22	489425.16	3371496.25	данные отсутствуют	данные отсутствуют
23	489425.16	3371500.26	данные отсутствуют	данные отсутствуют
24	489681.44	3371488.04	данные отсутствуют	0.1

Государственный регистратор		ФГИС ЕГРН
полное наименование должности	подпись	инициалы, фамилия

М.П.

Раздел 4.2

Выписка из Единого государственного реестра недвижимости об объекте недвижимости
Сведения о частях земельного участка

Земельный участок			
(вид объекта недвижимости)			
Лист № ___ Раздела 4.2	Всего листов раздела 4.2: ___	Всего разделов: ___	Всего листов выписки: ___
17.11.2018 № 99/2018/217244021			
Кадастровый номер:		**64:23:000000:271**	

Номер точки	Координаты, м		Описание закрепления на местности	Средняя квадратическая погрешность определения координат характерных точек границы части земельного участка, м
	X	Y		
1	2	3	4	5
25	490252.66	3371456.38	данные отсутствуют	0.1
26	490847.22	3371427.4	данные отсутствуют	0.1
27	491018.41	3371416.13	данные отсутствуют	0.1
28	491028.58	3371436.85	данные отсутствуют	0.1
29	491031.66	3371453	данные отсутствуют	данные отсутствуют
30	491035.68	3371452.75	данные отсутствуют	данные отсутствуют
31	491032.4	3371435.57	данные отсутствуют	0.1

Государственный регистратор		ФГИС ЕГРН
полное наименование должности	подпись	инициалы, фамилия

М.П.

Раздел 4.2

Выписка из Единого государственного реестра недвижимости об объекте недвижимости
Сведения о частях земельного участка

Земельный участок			
(вид объекта недвижимости)			
Лист № ___ Раздела 4.2	Всего листов раздела 4.2: ___	Всего разделов: ___	Всего листов выписки: ___
17.11.2018 № 99/2018/217244021			
Кадастровый номер:		**64:23:000000:271**	

Сведения о характерных точках границы части (частей) земельного участка

Учетный номер части: 3

Система координат: МСК-64, зона 3
Зона №

Номер точки	Координаты, м		Описание закрепления на местности	Средняя квадратическая погрешность определения координат характерных точек границы части земельного участка, м
	X	Y		
1	2	3	4	5
6	491163.19	3371444.96	данные отсутствуют	данные отсутствуют
7	489425.22	3371551.2	данные отсутствуют	данные отсутствуют
11	491106.5	3371448.42	данные отсутствуют	данные отсутствуют
12	491076.66	3371438.37	данные отсутствуют	данные отсутствуют
13	490991	3371455.48	данные отсутствуют	данные отсутствуют
14	491163.76	3371434	данные отсутствуют	данные отсутствуют
15	490724.24	3371461.1	данные отсутствуют	данные отсутствуют
16	489577.63	3371533.25	данные отсутствуют	данные отсутствуют
17	489425.21	3371542.82	данные отсутствуют	данные отсутствуют
18	491020.83	3371411.97	данные отсутствуют	0.1
19	490847	3371423.4	данные отсутствуют	0.1
20	490252.46	3371452.38	данные отсутствуют	0.1
21	489681.24	3371484.04	данные отсутствуют	0.1
22	489425.16	3371496.25	данные отсутствуют	данные отсутствуют
23	489425.16	3371500.26	данные отсутствуют	данные отсутствуют
24	489681.44	3371488.04	данные отсутствуют	0.1

Государственный регистратор		ФГИС ЕГРН
полное наименование должности	подпись	инициалы, фамилия

М.П.

Раздел 4.2

Выписка из Единого государственного реестра недвижимости об объекте недвижимости

Сведения о частях земельного участка

Земельный участок			
(вид объекта недвижимости)			
Лист № ___ Раздела 4.2	Всего листов раздела 4.2: ___	Всего разделов: ___	Всего листов выписки: ___
17.11.2018 № 99/2018/217244021			
Кадастровый номер:		**64:23:000000:271**	

Номер точки	Координаты, м		Описание закрепления на местности	Средняя квадратическая погрешность определения координат характерных точек границы части земельного участка, м
	X	Y		
1	2	3	4	5
25	490252.66	3371456.38	данные отсутствуют	0.1
26	490847.22	3371427.4	данные отсутствуют	0.1
27	491018.41	3371416.13	данные отсутствуют	0.1
28	491028.58	3371436.85	данные отсутствуют	0.1
29	491031.66	3371453	данные отсутствуют	данные отсутствуют
30	491035.68	3371452.75	данные отсутствуют	данные отсутствуют
31	491032.4	3371435.57	данные отсутствуют	0.1

Государственный регистратор		ФГИС ЕГРН
полное наименование должности	подпись	инициалы, фамилия

М.П.

ФГИС ЕГРН

полное наименование органа регистрации прав

Раздел 1

Выписка из Единого государственного реестра недвижимости об объекте недвижимости

Сведения о характеристиках объекта недвижимости

На основании запроса от 15.11.2018 г., поступившего на рассмотрение 17.11.2018 г., сообщаем, что согласно записям Единого государственного реестра недвижимости:

Земельный участок			
(вид объекта недвижимости)			
Лист № ___ Раздела 1	Всего листов раздела 1: ___	Всего разделов: ___	Всего листов выписки: ___
17.11.2018 № 99/2018/217315671			
Кадастровый номер:		**64:23:000000:272**	

Номер кадастрового квартала:	64:23:000000
Дата присвоения кадастрового номера:	06.03.2012
Ранее присвоенный государственный учетный номер:	данные отсутствуют
Адрес:	Саратовская обл, р-н Озинский, в 4,2 км на юго-запад от с. Балаяк
Площадь:	3000000 +/- 17057
Кадастровая стоимость, руб.:	1786000
Кадастровые номера расположенных в пределах земельного участка объектов недвижимости:	64:23:000000:1204
Кадастровые номера объектов недвижимости, из которых образован объект недвижимости:	64:23:000000:101
Кадастровые номера образованных объектов недвижимости:	данные отсутствуют
Сведения о включении объекта недвижимости в состав предприятия как имущественного комплекса:	

Государственный регистратор		ФГИС ЕГРН
полное наименование должности	подпись	инициалы, фамилия

М.П.

Раздел 1

Выписка из Единого государственного реестра недвижимости об объекте недвижимости

Сведения о характеристиках объекта недвижимости

Земельный участок			
(вид объекта недвижимости)			
Лист № ___ Раздела 1	Всего листов раздела 1: ___	Всего разделов: ___	Всего листов выписки: ___
17.11.2018 № 99/2018/217315671			
Кадастровый номер:		**64:23:000000:272**	

Категория земель:	
Виды разрешенного использования:	Для сельскохозяйственного производства
Сведения о кадастровом инженере:	Тюсюпеков Нурлан Нурбусинович №64-11-239, ООО "Озинский НПЭЦ"
Сведения о лесах, водных объектах и об иных природных объектах, расположенных в пределах земельного участка:	данные отсутствуют
Сведения о том, что земельный участок полностью или частично расположен в границах зоны с особыми условиями использования территории или территории объекта культурного наследия	данные отсутствуют
Сведения о том, что земельный участок расположен в границах особой экономической зоны, территории опережающего социально-экономического развития, зоны территориального развития в Российской Федерации, игорной зоны:	данные отсутствуют
Сведения о том, что земельный участок расположен в границах особо охраняемой природной территории, охотничьих угодий, лесничества, лесопарков:	данные отсутствуют
Сведения о результатах проведения государственного земельного надзора:	данные отсутствуют
Сведения о расположении земельного участка в границах территории, в отношении которой утвержден проект межевания территории:	данные отсутствуют

Государственный регистратор		ФГИС ЕГРН
полное наименование должности	подпись	инициалы, фамилия

М.П.

Раздел 1

Выписка из Единого государственного реестра недвижимости об объекте недвижимости

Сведения о характеристиках объекта недвижимости

Земельный участок			
(вид объекта недвижимости)			
Лист № ___ Раздела 1	Всего листов раздела 1: ___	Всего разделов: ___	Всего листов выписки: ___
17.11.2018 № 99/2018/217315671			
Кадастровый номер:		**64:23:000000:272**	

Условный номер земельного участка:	данные отсутствуют
Сведения о принятии акта и (или) заключении договора, предусматривающих предоставление в соответствии с земельным законодательством исполнительным органом государственной власти или органом местного самоуправления находящегося в государственной или муниципальной собственности земельного участка для строительства наемного дома социального использования или наемного дома коммерческого использования:	данные отсутствуют
Сведения о том, что земельный участок или земельные участки образованы на основании решения об изъятии земельного участка и (или) расположенного на нем объекта недвижимости для государственных или муниципальных нужд:	данные отсутствуют
Сведения о том, что земельный участок образован из земель или земельного участка, государственная собственность на которые не разграничена:	данные отсутствуют
Сведения о наличии земельного спора о несоответствии границ земельных участков:	данные отсутствуют
Статус записи об объекте недвижимости:	Сведения об объекте недвижимости имеют статус "актуальные"
Особые отметки:	Сведения необходимые для заполнения раздела 3.1 отсутствуют.
Получатель выписки:	Ситдиков Никита Леонидович

Государственный регистратор		ФГИС ЕГРН
полное наименование должности	подпись	инициалы, фамилия

М.П.

Раздел 2

Выписка из Единого государственного реестра недвижимости об объекте недвижимости

Сведения о зарегистрированных правах

Земельный участок				
(вид объекта недвижимости)				
Лист № ___ Раздела 2		Всего листов раздела 2: ___	Всего разделов: ___	Всего листов выписки: ___
17.11.2018 № 99/2018/217315671				
Кадастровый номер:			**64:23:000000:272**	

1.	Правообладатель (правообладатели):		1.1.	Владельцы инвестиционных паев Закрытого паевого инвестиционного рентного фонда "Земельный"
2.	Вид, номер и дата государственной регистрации права:		2.1.	Долевая собственность, № 64-64/013-64/013/027/2016-64/2 от 22.07.2016
3.	Ограничение прав и обременение объекта недвижимости:			
	3.1.1.	вид:		Доверительное управление, доверительное управление
		дата государственной регистрации:		25.10.2018
		номер государственной регистрации:		64:23:000000:272-64/013/2018-1
		срок, на который установлено ограничение прав и обременение объекта недвижимости:		с 19.03.2016 по 30.03.2029
		лицо, в пользу которого установлено ограничение прав и обременение объекта недвижимости:		Обществу с ограниченной ответственностью Управляющая компания "АК БАРС КАПИТАЛ" Д.У. Закрытым паевым инвестиционным рентным фондом "Земельный", ИНН: 1435126880
		основание государственной регистрации:		Договор о передаче прав и обязанностей по договору доверительного управления паевым инвестиционным фондом от 15.08.2018 №ПИФ/150818; Правила доверительного управления Закрытым паевым инвестиционным рентным фондом "Земельный", зарегистрированные Центральным Банком Российской Федерации 03.03.2016 за № 3121
4.	Договоры участия в долевом строительстве:			не зарегистрировано
5.	Заявленные в судебном порядке права требования:			данные отсутствуют
6.	Сведения о возражении в отношении зарегистрированного права:			данные отсутствуют
7.	Сведения о наличии решения об изъятии объекта недвижимости для государственных и муниципальных нужд:			данные отсутствуют
8.	Сведения о невозможности государственной регистрации без личного участия правообладателя или его законного представителя:			
9.	Правопритязания и сведения о наличии поступивших, но не рассмотренных заявлений о проведении государственной регистрации прав (перехода,			данные отсутствуют

	прекращения права), ограничения права или обременения объекта недвижимости, сделки в отношении объекта недвижимости:	
10.	Сведения об осуществлении государственной регистрации сделки, права, ограничения права без необходимого в силу закона согласия третьего лица, органа:	данные отсутствуют
11.	Сведения о невозможности государственной регистрации перехода, прекращения, ограничения права на земельный участок из земель сельскохозяйственного назначения:	

Государственный регистратор		ФГИС ЕГРН
полное наименование должности	подпись	инициалы, фамилия

М.П.

Раздел 3

Выписка из Единого государственного реестра недвижимости об объекте недвижимости

Описание местоположения земельного участка

Земельный участок			
(особые отметки)			
Лист № ___ Раздела 3	Всего листов раздела 3: ___	Всего разделов: ___	Всего листов выписки: ___
17.11.2018 № 99/2018/217315671			
Кадастровый номер:		**64:23:000000:272**	

План (чертеж, схема) земельного участка			
Масштаб 1: данные отсутствуют	Условные обозначения:		

Государственный регистратор		ФГИС ЕГРН
полное наименование должности	подпись	инициалы, фамилия

М.П.

Выписка из Единого государственного реестра недвижимости об объекте недвижимости

Описание местоположения земельного участка

Земельный участок			
(особые отметки)			
Лист № ___ Раздела 3.2	Всего листов раздела 3.2: ___	Всего разделов: ___	Всего листов выписки: ___
17.11.2018 № 99/2018/217315671			
Кадастровый номер:		**64:23:000000:272**	

Сведения о характерных точках границы земельного участка

Система координат: МСК-64, зона 3

Зона №

Номер точки	Координаты		Описание закрепления на местности	Средняя квадратическая погрешность определения координат характерных точек границ земельного участка, м
	X	Y		
1	2	3	4	5
1	483519.66	3355332.35	данные отсутствуют	данные отсутствуют
2	483528.03	3356169.25	данные отсутствуют	данные отсутствуют
3	483819.6	3356160.46	данные отсутствуют	данные отсутствуют
4	483632.29	3357046.92	данные отсутствуют	данные отсутствуют
5	483068.37	3357080.71	данные отсутствуют	данные отсутствуют
6	483084.03	3356914.24	данные отсутствуют	данные отсутствуют
7	482173.01	3356750.41	данные отсутствуют	данные отсутствуют
8	482349.6	3356688.23	данные отсутствуют	данные отсутствуют
9	482470.46	3356596.93	данные отсутствуют	данные отсутствуют
10	482347.32	3356429.44	данные отсутствуют	данные отсутствуют
11	482106.38	3356521.94	данные отсутствуют	данные отсутствуют
12	481908.28	3356629.02	данные отсутствуют	данные отсутствуют
13	481827.97	3356538.01	данные отсутствуют	данные отсутствуют
14	481645.93	3356564.79	данные отсутствуют	данные отсутствуют
15	481613.81	3356709.43	данные отсутствуют	данные отсутствуют

Государственный регистратор		ФГИС ЕГРН
полное наименование должности	подпись	инициалы, фамилия

М.П.

Раздел 3.2

Выписка из Единого государственного реестра недвижимости об объекте недвижимости
Описание местоположения земельного участка

Земельный участок			
(недвижимости)			
Лист № ___ Раздела 3.2	Всего листов раздела 3.2: ___	Всего разделов: ___	Всего листов выписки: ___
17.11.2018 № 99/2018/217315671			
Кадастровый номер:		**64:23:000000:272**	

Сведения о характерных точках границы земельного участка				
Система координат: МСК-64, зона 3 Зона №				
Номер точки	Координаты		Описание закрепления на местности	Средняя квадратическая погрешность определения координат характерных точек границ земельного участка, м
	X	Y		
1	2	3	4	5
16	481490.67	3356763	данные отсутствуют	данные отсутствуют
17	481603.1	3357143.35	данные отсутствуют	данные отсутствуют
18	481556.86	3357304.74	данные отсутствуют	данные отсутствуют
19	480797.19	3357598.73	данные отсутствуют	данные отсутствуют
20	480110.12	3356467.89	данные отсутствуют	данные отсутствуют
21	480457.35	3356457.65	данные отсутствуют	данные отсутствуют
22	480457.33	3356157.66	данные отсутствуют	данные отсутствуют
23	481559.33	3356151.67	данные отсутствуют	данные отсутствуют
24	481558.68	3356126.6	данные отсутствуют	данные отсутствуют

Государственный регистратор		ФГИС ЕГРН
полное наименование должности	подпись	инициалы, фамилия

М.П.

Раздел 4

Выписка из Единого государственного реестра недвижимости об объекте недвижимости
Сведения о частях земельного участка

Земельный участок			
(недвижимости)			
Лист № ___ Раздела 4	Всего листов раздела 4: ___	Всего разделов: ___	Всего листов выписки: ___
17.11.2018 № 99/2018/217315671			
Кадастровый номер:		**64:23:000000:272**	

План (чертеж, схема) части земельного участка	Учетный номер части: 64:23:000000:272/1



Масштаб 1: данные отсутствуют	Условные обозначения:		

Государственный регистратор		ФГИС ЕГРН
полное наименование должности	подпись	инициалы, фамилия

М.П.

Раздел 4.1

Выписка из Единого государственного реестра недвижимости об объекте недвижимости
Сведения о частях земельного участка

Земельный участок			
(вид объекта недвижимости)			
Лист № ___ Раздела 4.1	Всего листов раздела 4.1: ___	Всего разделов: ___	Всего листов выписки: ___
17.11.2018 № 99/2018/217315671			
Кадастровый номер:		**64:23:000000:272**	

Учетный номер части	Площадь ($м^2$)	Содержание ограничения в использовании или ограничения права на объект недвижимости или обременения объекта недвижимости
1	2	3
1	3634	, 64.23.2.133, Постановление № №4 от 26.01.2016

Государственный регистратор		ФГИС ЕГРН
полное наименование должности	подпись	инициалы, фамилия

М.П.

Раздел 4.2

Выписка из Единого государственного реестра недвижимости об объекте недвижимости
Сведения о частях земельного участка

Земельный участок			
(вид объекта недвижимости)			
Лист № ___ Раздела 4.2	Всего листов раздела 4.2: ___	Всего разделов: ___	Всего листов выписки: ___
17.11.2018 № 99/2018/217315671			
Кадастровый номер:		**64:23:000000:272**	

Сведения о характерных точках границы части (частей) земельного участка

Учетный номер части: 1

Система координат: МСК-64, зона 3
Зона №

Номер точки	Координаты, м		Описание закрепления на местности	Средняя квадратическая погрешность определения координат характерных точек границы части земельного участка, м
	X	Y		
1	2	3	4	5
25	483788.59	3356259.12	данные отсутствуют	0.1
26	483816	3356160.57	данные отсутствуют	данные отсутствуют
27	483811.8	3356160.7	данные отсутствуют	данные отсутствуют
28	483784.69	3356258.19	данные отсутствуют	0.1
29	483671.47	3356820.98	данные отсутствуют	0.1
30	483620.87	3357047.17	данные отсутствуют	данные отсутствуют
31	483624.99	3357047.08	данные отсутствуют	данные отсутствуют
32	483675.39	3356821.81	данные отсутствуют	0.1

Государственный регистратор		ФГИС ЕГРН
полное наименование должности	подпись	инициалы, фамилия

М.П.

ФГИС ЕГРН

полное наименование органа регистрации прав

Раздел 1

Выписка из Единого государственного реестра недвижимости об объекте недвижимости

Сведения о характеристиках объекта недвижимости

На основании запроса от 15.11.2018 г., поступившего на рассмотрение 17.11.2018 г., сообщаем, что согласно записям Единого государственного реестра недвижимости:

Земельный участок			
(вид объекта недвижимости)			
Лист № ___ Раздела 1	Всего листов раздела 1: ___	Всего разделов: ___	Всего листов выписки: ___
17.11.2018 № 99/2018/217345386			
Кадастровый номер:		**64:01:030301:3**	

Номер кадастрового квартала:	64:01:030301
Дата присвоения кадастрового номера:	02.02.2009
Ранее присвоенный государственный учетный номер:	данные отсутствуют
Адрес:	Саратовская обл, р-н Александрово-Гайский, тер Искровское МО, на расстоянии 2 км восточнее г.Куватков
Площадь:	1920000 кв. м
Кадастровая стоимость, руб.:	345600
Кадастровые номера расположенных в пределах земельного участка объектов недвижимости:	данные отсутствуют
Кадастровые номера объектов недвижимости, из которых образован объект недвижимости:	64:01:000000:19
Кадастровые номера образованных объектов недвижимости:	данные отсутствуют
Сведения о включении объекта недвижимости в состав предприятия как имущественного комплекса:	

Государственный регистратор		ФГИС ЕГРН
полное наименование должности	подпись	инициалы, фамилия

М.П.

Раздел 1

Выписка из Единого государственного реестра недвижимости об объекте недвижимости

Сведения о характеристиках объекта недвижимости

Земельный участок			
(вид объекта недвижимости)			
Лист № ___ Раздела 1	Всего листов раздела 1: ___	Всего разделов: ___	Всего листов выписки: ___
17.11.2018 № 99/2018/217345386			
Кадастровый номер:		**64:01:030301:3**	

Категория земель:	Земли сельскохозяйственного назначения
Виды разрешенного использования:	Для сельскохозяйственного производства
Сведения о кадастровом инженере:	данные отсутствуют
Сведения о лесах, водных объектах и об иных природных объектах, расположенных в пределах земельного участка:	данные отсутствуют
Сведения о том, что земельный участок полностью или частично расположен в границах зоны с особыми условиями использования территории или территории объекта культурного наследия	данные отсутствуют
Сведения о том, что земельный участок расположен в границах особой экономической зоны, территории опережающего социально-экономического развития, зоны территориального развития в Российской Федерации, игорной зоны:	данные отсутствуют
Сведения о том, что земельный участок расположен в границах особо охраняемой природной территории, охотничьих угодий, лесничества, лесопарков:	данные отсутствуют
Сведения о результатах проведения государственного земельного надзора:	данные отсутствуют
Сведения о расположении земельного участка в границах территории, в отношении которой утвержден проект межевания территории:	данные отсутствуют

Государственный регистратор		ФГИС ЕГРН
полное наименование должности	подпись	инициалы, фамилия

М.П.

Раздел 1

Выписка из Единого государственного реестра недвижимости об объекте недвижимости

Сведения о характеристиках объекта недвижимости

Земельный участок			
(вид объекта недвижимости)			
Лист № ___ Раздела 1	Всего листов раздела 1: ___	Всего разделов: ___	Всего листов выписки: ___
17.11.2018 № 99/2018/217345386			
Кадастровый номер:		**64:01:030301:3**	

Условный номер земельного участка:	данные отсутствуют
Сведения о принятии акта и (или) заключении договора, предусматривающих предоставление в соответствии с земельным законодательством исполнительным органом государственной власти или органом местного самоуправления находящегося в государственной или муниципальной собственности земельного участка для строительства наемного дома социального использования или наемного дома коммерческого использования:	данные отсутствуют
Сведения о том, что земельный участок или земельные участки образованы на основании решения об изъятии земельного участка и (или) расположенного на нем объекта недвижимости для государственных или муниципальных нужд:	данные отсутствуют
Сведения о том, что земельный участок образован из земель или земельного участка, государственная собственность на которые не разграничена:	данные отсутствуют
Сведения о наличии земельного спора о несоответствии границ земельных участков:	данные отсутствуют
Статус записи об объекте недвижимости:	Сведения об объекте недвижимости имеют статус "актуальные"
Особые отметки:	Сведения необходимые для заполнения раздела 3.1 отсутствуют.
Получатель выписки:	Ситдиков Никита Леонидович

Государственный регистратор		ФГИС ЕГРН
полное наименование должности	подпись	инициалы, фамилия

М.П.

Раздел 2

Выписка из Единого государственного реестра недвижимости об объекте недвижимости

Сведения о зарегистрированных правах

Земельный участок				
(вид объекта недвижимости)				
Лист № ___ Раздела 2		Всего листов раздела 2: ___	Всего разделов: ___	Всего листов выписки: ___
17.11.2018 № 99/2018/217345386				
Кадастровый номер:			**64:01:030301:3**	

1.	Правообладатель (правообладатели):		1.1.	Владельцы инвестиционных паев Закрытого паевого инвестиционного рентного фонда "Земельный"
2.	Вид, номер и дата государственной регистрации права:		2.1.	Долевая собственность, № 64-64/013-64/013/027/2016-84/2 от 22.07.2016
3.	Ограничение прав и обременение объекта недвижимости:			
	3.1.1.	вид:	Доверительное управление, доверительное управление	
		дата государственной регистрации:	23.10.2018	
		номер государственной регистрации:	64:01:030301:3-64/013/2018-1	
		срок, на который установлено ограничение прав и обременение объекта недвижимости:	с 19.03.2016 по 30.03.2029	
		лицо, в пользу которого установлено ограничение прав и обременение объекта недвижимости:	Обществу с ограниченной ответственностью Управляющая компания "АК БАРС КАПИТАЛ" Д.У. Закрытым паевым инвестиционным рентным фондом "Земельный", ИНН: 1435126880	
		основание государственной регистрации:	Договор о передаче прав и обязанностей по договору доверительного управления паевым инвестиционным фондом от 15.08.2018 №ПФФ/150818; Правила доверительного управления Закрытым паевым инвестиционным рентным фондом "Земельный", зарегистрированные Центральным Банком Российской Федерации 03.03.2016 за № 3121	
4.	Договоры участия в долевом строительстве:			не зарегистрировано
5.	Заявленные в судебном порядке права требования:			данные отсутствуют
6.	Сведения о возражении в отношении зарегистрированного права:			данные отсутствуют
7.	Сведения о наличии решения об изъятии объекта недвижимости для государственных и муниципальных нужд:			данные отсутствуют
8.	Сведения о невозможности государственной регистрации без личного участия правообладателя или его законного представителя:			
9.	Принадлежности и сведения о наличии поступивших, но не рассмотренных заявлений о проведении государственной регистрации прав (перехода,			данные отсутствуют

	прекращения права), ограничения права или обременения объекта недвижимости, сделки в отношении объекта недвижимости:	
10.	Сведения об осуществлении государственной регистрации сделки, права, ограничения права без необходимого в силу закона согласия третьего лица, органа:	данные отсутствуют
11.	Сведения о невозможности государственной регистрации перехода, прекращения, ограничения права на земельный участок из земель сельскохозяйственного назначения:	

Государственный регистратор		ФГИС ЕГРН
полное наименование должности	подпись	инициалы, фамилия

М.П.

Раздел 3

Выписка из Единого государственного реестра недвижимости об объекте недвижимости

Описание местоположения земельного участка

Земельный участок			
(особые отметки)			
Лист № ___ Раздела 3	Всего листов раздела 3: ___	Всего разделов: ___	Всего листов выписки: ___
17.11.2018 № 99/2018/217345386			
Кадастровый номер:		**64:01:030301:3**	

План (чертеж, схема) земельного участка			
Масштаб 1: данные отсутствуют	Условные обозначения:		

Государственный регистратор		ФГИС ЕГРН
полное наименование должности	подпись	инициалы, фамилия

М.П.

Раздел 3.2

Выписка из Единого государственного реестра недвижимости об объекте недвижимости
Описание местоположения земельного участка

Земельный участок			
(особые отметки)			
Лист № ___ Раздела 3.2	Всего листов раздела 3.2: ___	Всего разделов: ___	Всего листов выписки: ___
17.11.2018 № 99/2018/217345386			
Кадастровый номер:		**64:01:030301:3**	

Сведения о характерных точках границы земельного участка				
Система координат: МСК-64, зона 3 Зона №				
Номер точки	Координаты		Описание закрепления на местности	Средняя квадратическая погрешность определения координат характерных точек границ земельного участка, м
	X	Y		
1	2	3	4	5
1	361360.37	3269765.94	данные отсутствуют	данные отсутствуют
2	362877.9	3269677.83	данные отсутствуют	данные отсутствуют
3	362893.44	3269258.82	данные отсутствуют	данные отсутствуют
4	364507.01	3269253.08	данные отсутствуют	данные отсутствуют
5	364521.28	3270103.57	данные отсутствуют	данные отсутствуют
6	361370.39	3270083.15	данные отсутствуют	данные отсутствуют

Государственный регистратор		ФГИС ЕГРН
полное наименование должности	подпись	инициалы, фамилия

М.П.

Раздел 4

Выписка из Единого государственного реестра недвижимости об объекте недвижимости
Сведения о частях земельного участка

Земельный участок			
(особые отметки)			
Лист № ___ Раздела 4	Всего листов раздела 4: ___	Всего разделов: ___	Всего листов выписки: ___
17.11.2018 № 99/2018/217345386			
Кадастровый номер:		**64:01:030301:3**	

План (чертеж, схема) части земельного участка		Учетный номер части: **64:01:030301:3/1**	
Масштаб 1: данные отсутствуют	Условные обозначения:		

Государственный регистратор		ФГИС ЕГРН
полное наименование должности	подпись	инициалы, фамилия

М.П.

Раздел 4.1

Выписка из Единого государственного реестра недвижимости об объекте недвижимости
Сведения о частях земельного участка

Земельный участок			
(вид объекта недвижимости)			
Лист № ___ Раздела 4.1	Всего листов раздела 4.1: ___	Всего разделов: ___	Всего листов выписки: ___
17.11.2018 № 99/2018/217245386			
Кадастровый номер:		**64:01:030301:3**	

Учетный номер части	Площадь ($м^2$)	Содержание ограничения в использовании или ограничения права на объект недвижимости или обременения объекта недвижимости
1	2	3
1	16	Ограничения прав на земельный участок, предусмотренные статьями 56, 56.1 Земельного кодекса Российской Федерации, 64.01.2.99, Постановление № 1037 от 12.10.2016

Государственный регистратор		ФГИС ЕГРН
полное наименование должности	подпись	инициалы, фамилия

М.П.

Раздел 4.2

Выписка из Единого государственного реестра недвижимости об объекте недвижимости
Сведения о частях земельного участка

Земельный участок			
(вид объекта недвижимости)			
Лист № ___ Раздела 4.2	Всего листов раздела 4.2: ___	Всего разделов: ___	Всего листов выписки: ___
17.11.2018 № 99/2018/217245386			
Кадастровый номер:		**64:01:030301:3**	

Сведения о характерных точках границы части (частей) земельного участка

Учетный номер части: 1

Система координат: МСК-64, зона 3
Зона №

Номер точки	Координаты, м		Описание закрепления на местности	Средняя квадратическая погрешность определения координат характерных точек границы части земельного участка, м
	X	Y		
1	2	3	4	5
7	363177.12	3269324.83	данные отсутствуют	0.1
8	363177.12	3269320.83	данные отсутствуют	0.1
9	363173.12	3269320.83	данные отсутствуют	0.1
10	363173.12	3269324.83	данные отсутствуют	0.1

Государственный регистратор		ФГИС ЕГРН
полное наименование должности	подпись	инициалы, фамилия

М.П.

ФГИС ЕГРН

полное наименование органа регистрации прав

Раздел 1

Выписка из Единого государственного реестра недвижимости об объекте недвижимости

Сведения о характеристиках объекта недвижимости

На основании запроса от 15.11.2018 г., поступившего на рассмотрение 17.11.2018 г., сообщаем, что согласно записям Единого государственного реестра недвижимости:

Земельный участок			
(вид объекта недвижимости)			
Лист № ___ Раздела 1	Всего листов раздела 1: ___	Всего разделов: ___	Всего листов выписки: ___
17.11.2018 № 99/2018/217345368			
Кадастровый номер:		**64:01:030301:5**	

Номер кадастрового квартала:	64:01:030301
Дата присвоения кадастрового номера:	26.02.2010
Ранее присвоенный государственный учетный номер:	данные отсутствуют
Адрес:	Саратовская обл, р-н Александрово-Гайский, тер Искровского МО, примерно в 3,0 км по направлению на запад от т.Новый Ждаков, по границе с бывшим АО "Южное" и в 3,1 км восточнее т.Жупуков
Площадь:	5280000 кв. м
Кадастровая стоимость, руб.:	950400
Кадастровые номера расположенных в пределах земельного участка объектов недвижимости:	данные отсутствуют
Кадастровые номера объектов недвижимости, из которых образован объект недвижимости:	64:01:000000:19
Кадастровые номера образованных объектов недвижимости:	данные отсутствуют
Сведения о включении объекта недвижимости в состав предприятия как имущественного комплекса:	

Государственный регистратор		ФГИС ЕГРН
полное наименование должности	подпись	инициалы, фамилия

М.П.

Раздел 1

Выписка из Единого государственного реестра недвижимости об объекте недвижимости

Сведения о характеристиках объекта недвижимости

Земельный участок			
(вид объекта недвижимости)			
Лист № ___ Раздела 1	Всего листов раздела 1: ___	Всего разделов: ___	Всего листов выписки: ___
17.11.2018 № 99/2018/217345368			
Кадастровый номер:		**64:01:030301:5**	

Категория земель:	Земли сельскохозяйственного назначения
Виды разрешенного использования:	Для сельскохозяйственного производства
Сведения о кадастровом инженере:	данные отсутствуют
Сведения о лесах, водных объектах и об иных природных объектах, расположенных в пределах земельного участка:	данные отсутствуют
Сведения о том, что земельный участок полностью или частично расположен в границах зоны с особыми условиями использования территории или территории объекта культурного наследия	данные отсутствуют
Сведения о том, что земельный участок расположен в границах особой экономической зоны, территории опережающего социально-экономического развития, зоны территориального развития в Российской Федерации, игорной зоны:	данные отсутствуют
Сведения о том, что земельный участок расположен в границах особо охраняемой природной территории, охотничьих угодий, лесничества, лесопарков:	данные отсутствуют
Сведения о результатах проведения государственного земельного надзора:	данные отсутствуют
Сведения о расположении земельного участка в границах территории, в отношении которой утвержден проект межевания территории:	данные отсутствуют

Государственный регистратор		ФГИС ЕГРН
полное наименование должности	подпись	инициалы, фамилия

М.П.

Раздел 1

Выписка из Единого государственного реестра недвижимости об объекте недвижимости

Сведения о характеристиках объекта недвижимости

Земельный участок			
(вид объекта недвижимости)			
Лист № ___ Раздела 1	Всего листов раздела 1: ___	Всего разделов: ___	Всего листов выписки: ___
17.11.2018 № 99/2018/217345368			
Кадастровый номер:		**64:01:030301:5**	

Условный номер земельного участка:	данные отсутствуют
Сведения о принятии акта и (или) заключении договора, предусматривающих предоставление в соответствии с земельным законодательством исполнительным органом государственной власти или органом местного самоуправления находящегося в государственной или муниципальной собственности земельного участка для строительства наемного дома социального использования или наемного дома коммерческого использования:	данные отсутствуют
Сведения о том, что земельный участок или земельные участки образованы на основании решения об изъятии земельного участка и (или) расположенного на нем объекта недвижимости для государственных или муниципальных нужд:	данные отсутствуют
Сведения о том, что земельный участок образован из земель или земельного участка, государственная собственность на которые не разграничена:	данные отсутствуют
Сведения о наличии земельного спора о несоответствии границ земельных участков:	данные отсутствуют
Статус записи об объекте недвижимости:	Сведения об объекте недвижимости имеют статус "актуальные"
Особые отметки:	Сведения необходимые для заполнения раздела 3.1 отсутствуют.
Получатель выписки:	Ситдиков Никита Леонидович

Государственный регистратор		ФГИС ЕГРН
полное наименование должности	подпись	инициалы, фамилия

М.П.

Раздел 2

Выписка из Единого государственного реестра недвижимости об объекте недвижимости

Сведения о зарегистрированных правах

Земельный участок				
(вид объекта недвижимости)				
Лист № ___ Раздела 2		Всего листов раздела 2: ___	Всего разделов: ___	Всего листов выписки: ___
17.11.2018 № 99/2018/217345368				
Кадастровый номер:			**64:01:030301:5**	

1.	Правообладатель (правообладатели):		1.1.	Владельцы инвестиционных паев Закрытого паевого инвестиционного рентного фонда "Земельный"
2.	Вид, номер и дата государственной регистрации права:		2.1.	Долевая собственность, № 64-64/013-64/013/027/2016-36/2 от 21.07.2016
3.	Ограничение прав и обременение объекта недвижимости:			
	3.1.1.	вид:	Доверительное управление, доверительное управление	
		дата государственной регистрации:	23.10.2018	
		номер государственной регистрации:	64:01:030301:5-64/013/2018-1	
		срок, на который установлено ограничение прав и обременение объекта недвижимости:	с 19.03.2016 по 30.03.2029	
		лицо, в пользу которого установлено ограничение прав и обременение объекта недвижимости:	Обществу с ограниченной ответственностью Управляющая компания "АК БАРС КАПИТАЛ" Д.У. Закрытым паевым инвестиционным рентным фондом "Земельный", ИНН: 1435126880	
		основание государственной регистрации:	Договор о передаче прав и обязанностей по договору доверительного управления паевым инвестиционным фондом от 15.08.2018 №ПФ/150818; Правила доверительного управления Закрытым паевым инвестиционным рентным фондом "Земельный", зарегистрированные Центральным Банком Российской Федерации 03.03.2016 за № 3121	
4.	Договоры участия в долевом строительстве:			не зарегистрировано
5.	Заявленные в судебном порядке права требования:			данные отсутствуют
6.	Сведения о возражении в отношении зарегистрированного права:			данные отсутствуют
7.	Сведения о наличии решения об изъятии объекта недвижимости для государственных и муниципальных нужд:			данные отсутствуют
8.	Сведения о невозможности государственной регистрации без личного участия правообладателя или его законного представителя:			
9.	Принадлежности и сведения о наличии поступивших, но не рассмотренных заявлений о проведении государственной регистрации прав (перехода,			данные отсутствуют

	прекращения права), ограничения права или обременения объекта недвижимости, сделки в отношении объекта недвижимости:	
10.	Сведения об осуществлении государственной регистрации сделки, права, ограничения права без необходимого в силу закона согласия третьего лица, органа:	данные отсутствуют
11.	Сведения о невозможности государственной регистрации перехода, прекращения, ограничения права на земельный участок из земель сельскохозяйственного назначения:	

Государственный регистратор		ФГИС ЕГРН
полное наименование должности	подпись	инициалы, фамилия

М.П.

Раздел 3

Выписка из Единого государственного реестра недвижимости об объекте недвижимости

Описание местоположения земельного участка

Земельный участок			
(особые отметки)			
Лист № ___ Раздела 3	Всего листов раздела 3: ___	Всего разделов: ___	Всего листов выписки: ___
17.11.2018 № 99/2018/217345368			
Кадастровый номер:		**64:01:030301:5**	

План (чертеж, схема) земельного участка			
Масштаб 1: данные отсутствуют	Условные обозначения:		

Государственный регистратор		ФГИС ЕГРН
полное наименование должности	подпись	инициалы, фамилия

М.П.

Раздел 3.2

Выписка из Единого государственного реестра недвижимости об объекте недвижимости
Описание местоположения земельного участка

Земельный участок			
(особые отметки)			
Лист № ___ Раздела 3.2	Всего листов раздела 3.2: ___	Всего разделов: ___	Всего листов выписки: ___
17.11.2018 № 99/2018/217345368			
Кадастровый номер:		**64:01:030301:5**	

Сведения о характерных точках границы земельного участка				
Система координат: МСК-64, зона 3 Зона №				
Номер точки	Координаты		Описание закрепления на местности	Средняя квадратическая погрешность определения координат характерных точек границ земельного участка, м
	X	Y		
1	2	3	4	5
1	361411.78	3270713.47	данные отсутствуют	7.5
2	364411.44	3270711.62	данные отсутствуют	7.5
3	364470.39	3272444.83	данные отсутствуют	7.5
4	361697.11	3272628.39	данные отсутствуют	7.5

Государственный регистратор		ФГИС ЕГРН
полное наименование должности	подпись	инициалы, фамилия

М.П.

Раздел 4

Выписка из Единого государственного реестра недвижимости об объекте недвижимости
Сведения о частях земельного участка

Земельный участок			
(особые отметки)			
Лист № ___ Раздела 4	Всего листов раздела 4: ___	Всего разделов: ___	Всего листов выписки: ___
17.11.2018 № 99/2018/217345368			
Кадастровый номер:		**64:01:030301:5**	

План (чертеж, схема) части земельного участка		Учетный номер части: **64:01:030301:5/1**	
Масштаб 1: данные отсутствуют	Условные обозначения:		

Государственный регистратор		ФГИС ЕГРН
полное наименование должности	подпись	инициалы, фамилия

М.П.

Раздел 4.1

Выписка из Единого государственного реестра недвижимости об объекте недвижимости
Сведения о частях земельного участка

Земельный участок			
(вид объекта недвижимости)			
Лист № ___ Раздела 4.1	Всего листов раздела 4.1: ___	Всего разделов: ___	Всего листов выписки: ___
17.11.2018 № 99/2018/217245368			
Кадастровый номер:		**64:01:030301:5**	

Учетный номер части	Площадь ($м^2$)	Содержание ограничения в использовании или ограничения права на объект недвижимости или обременения объекта недвижимости
1	2	3
1	34438	Ограничения прав на земельный участок, предусмотренные статьями 56, 56.1 Земельного кодекса Российской Федерации, 64.01.2.26, Постановление о порядке установления охранных зон объектов электросетевого хозяйства и особых условий использования земельных участков, расположенных в границах таких зон № 160 от 24.02.2009

Государственный регистратор		ФГИС ЕГРН
полное наименование должности	подпись	инициалы, фамилия

М.П.

Раздел 4.2

Выписка из Единого государственного реестра недвижимости об объекте недвижимости
Сведения о частях земельного участка

Земельный участок			
(вид объекта недвижимости)			
Лист № ___ Раздела 4.2	Всего листов раздела 4.2: ___	Всего разделов: ___	Всего листов выписки: ___
17.11.2018 № 99/2018/217245368			
Кадастровый номер:		**64:01:030301:5**	

Сведения о характерных точках границы части (частей) земельного участка

Учетный номер части: 1

Система координат: МСК-64, зона 3
Зона №

Номер точки	Координаты, м		Описание закрепления на местности	Средняя квадратическая погрешность определения координат характерных точек границы части земельного участка, м
	X	Y		
1	2	3	4	5
5	364431.75	3271308.86	данные отсутствуют	данные отсутствуют
6	364427.7	3271189.59	данные отсутствуют	данные отсутствуют
7	364384.19	3271511.23	данные отсутствуют	данные отсутствуют
8	364358.55	3271847.33	данные отсутствуют	данные отсутствуют
9	364255.54	3272459.05	данные отсутствуют	данные отсутствуют
10	364275.92	3272457.7	данные отсутствуют	данные отсутствуют
11	364336.4	3272012.26	данные отсутствуют	данные отсутствуют
12	364396.72	3271567.8	данные отсутствуют	данные отсутствуют

Государственный регистратор		ФГИС ЕГРН
полное наименование должности	подпись	инициалы, фамилия

М.П.

ФГИС ЕГРН

полное наименование органа регистрации прав

Раздел 1

Выписка из Единого государственного реестра недвижимости об объекте недвижимости

Сведения о характеристиках объекта недвижимости

На основании запроса от 15.11.2018 г., поступившего на рассмотрение 17.11.2018 г., сообщаем, что согласно записям Единого государственного реестра недвижимости:

Земельный участок			
(вид объекта недвижимости)			
Лист № ___ Раздела 1	Всего листов раздела 1: ___	Всего разделов: ___	Всего листов выписки: ___
17.11.2018 № 99/2018/217317299			
Кадастровый номер:		**64:01:050301:7**	

Номер кадастрового квартала:	64:01:050301
Дата присвоения кадастрового номера:	25.03.2010
Ранее присвоенный государственный учетный номер:	данные отсутствуют
Адрес:	Саратовская обл, р-н Александрово-Гайский, тер Варфоломеевское МО, на расстоянии 2,0 км северно г.Основной, на восток от земель КФХ "Восточное", по границе с Камышовским МО
Площадь:	1440000 кв. м
Кадастровая стоимость, руб.:	259200
Кадастровые номера расположенных в пределах земельного участка объектов недвижимости:	данные отсутствуют
Кадастровые номера объектов недвижимости, из которых образован объект недвижимости:	данные отсутствуют
Кадастровые номера образованных объектов недвижимости:	данные отсутствуют
Сведения о включении объекта недвижимости в состав предприятия как имущественного комплекса:	

Государственный регистратор		ФГИС ЕГРН
полное наименование должности	подпись	инициалы, фамилия

М.П.

Раздел 1

Выписка из Единого государственного реестра недвижимости об объекте недвижимости

Сведения о характеристиках объекта недвижимости

Земельный участок			
(вид объекта недвижимости)			
Лист № ___ Раздела 1	Всего листов раздела 1: ___	Всего разделов: ___	Всего листов выписки: ___
17.11.2018 № 99/2018/217317299			
Кадастровый номер:		**64:01:050301:7**	

Категория земель:	Земли сельскохозяйственного назначения
Виды разрешенного использования:	Для сельскохозяйственного производства
Сведения о кадастровом инженере:	данные отсутствуют
Сведения о лесах, водных объектах и об иных природных объектах, расположенных в пределах земельного участка:	данные отсутствуют
Сведения о том, что земельный участок полностью или частично расположен в границах зоны с особыми условиями использования территории или территории объекта культурного наследия	данные отсутствуют
Сведения о том, что земельный участок расположен в границах особой экономической зоны, территории опережающего социально-экономического развития, зоны территориального развития в Российской Федерации, игорной зоны:	данные отсутствуют
Сведения о том, что земельный участок расположен в границах особо охраняемой природной территории, охотничьих угодий, лесничества, лесопарков:	данные отсутствуют
Сведения о результатах проведения государственного земельного надзора:	данные отсутствуют
Сведения о расположении земельного участка в границах территории, в отношении которой утвержден проект межевания территории:	данные отсутствуют

Государственный регистратор		ФГИС ЕГРН
полное наименование должности	подпись	инициалы, фамилия

М.П.

Выписка из Единого государственного реестра недвижимости об объекте недвижимости

Сведения о характеристиках объекта недвижимости

Земельный участок			
(вид объекта недвижимости)			
Лист № ___ Раздела 1	Всего листов раздела 1: ___	Всего разделов: ___	Всего листов выписки: ___
17.11.2018 № 99/2018/217317299			
Кадастровый номер:		**64:01:050301:7**	

Условный номер земельного участка:	данные отсутствуют
Сведения о принятии акта и (или) заключении договора, предусматривающих предоставление в соответствии с земельным законодательством исполнительным органом государственной власти или органом местного самоуправления находящегося в государственной или муниципальной собственности земельного участка для строительства наемного дома социального использования или наемного дома коммерческого использования:	данные отсутствуют
Сведения о том, что земельный участок или земельные участки образованы на основании решения об изъятии земельного участка и (или) расположенного на нем объекта недвижимости для государственных или муниципальных нужд:	данные отсутствуют
Сведения о том, что земельный участок образован из земель или земельного участка, государственная собственность на которые не разграничена:	данные отсутствуют
Сведения о наличии земельного спора о несоответствии границ земельных участков:	данные отсутствуют
Статус записи об объекте недвижимости:	Сведения об объекте недвижимости имеют статус "актуальные"
Особые отметки:	Сведения необходимые для заполнения разделов 3.1 отсутствуют. Сведения необходимые для заполнения раздела 4 отсутствуют. Сведения необходимые для заполнения раздела 4.1 отсутствуют. Сведения необходимые для заполнения разделов 4.2 отсутствуют.
Получатель выписки:	Сотников Никита Леонидович

Государственный регистратор		ФГИС ЕГРН
полное наименование должности	подпись	инициалы, фамилия

М.П.

Выписка из Единого государственного реестра недвижимости об объекте недвижимости
Сведения о зарегистрированных правах

Земельный участок			
(особые отметки)			
Лист № ___ Раздела 2	Всего листов раздела 2: ___	Всего разделов: ___	Всего листов выписки: ___
17.11.2018 № 99/2018/217317399			
Кадастровый номер:		**64:01:050301:7**	

1.	Правообладатель (правообладатели):		1.1.	Владельцы инвестиционных паев Закрытого паевого инвестиционного рентного фонда "Земельный"
2.	Вид, номер и дата государственной регистрации права:		2.1.	Долевая собственность, № 64-64/013-64/013/027/2016-77/2 от 22.07.2016
3.	Ограничение прав и обременение объекта недвижимости:			
	3.1.1.	вид:		Доверительное управление, доверительное управление
		дата государственной регистрации:		25.10.2018
		номер государственной регистрации:		64:01:050301:7-64/013/2018-1
		срок, на который установлено ограничение прав и обременение объекта недвижимости:		с 19.03.2016 по 30.03.2029
		лицо, в пользу которого установлено ограничение прав и обременение объекта недвижимости:		Обществу с ограниченной ответственностью Управляющая компания "АК БАРС КАПИТАЛ" Д.У. Закрытым паевым инвестиционным рентным фондом "Земельный", ИНН: 1435126880
		основание государственной регистрации:		Договор о передаче прав и обязанностей по договору доверительного управления паевым инвестиционным фондом от 15.08.2018 №ПФФ/150818; Правила доверительного управления Закрытым паевым инвестиционным рентным фондом "Земельный", зарегистрированные Центральным Банком Российской Федерации 03.03.2016 за № 3121
4.	Договоры участия в долевом строительстве:			не зарегистрировано
5.	Заявленные в судебном порядке права требования:			данные отсутствуют
6.	Сведения о возражении в отношении зарегистрированного права:			данные отсутствуют
7.	Сведения о наличии решения об изъятии объекта недвижимости для государственных и муниципальных нужд:			данные отсутствуют
8.	Сведения о невозможности государственной регистрации без личного участия правообладателя или его законного представителя:			
9.	Правопритязания и сведения о наличии поступивших, но не рассмотренных заявлений о проведении государственной регистрации права (перехода, прекращения права), ограничения права или обременения объекта недвижимости, сделки в отношении объекта недвижимости:			данные отсутствуют
10.	Сведения об осуществлении государственной регистрации сделки, права, ограничения права без необходимого в силу закона согласия третьего лица, органа:			данные отсутствуют
11.	Сведения о невозможности государственной регистрации перехода, прекращения, ограничения права на земельный участок из земель сельскохозяйственного назначения:			

Государственный регистратор		ФГИС ЕГРН
полное наименование должности	подпись	инициалы, фамилия

М.П.

Раздел 3

Выписка из Единого государственного реестра недвижимости об объекте недвижимости
Описание местоположения земельного участка

Земельный участок			
(особые отметки)			
Лист № ___ Раздела 3	Всего листов раздела 3: ___	Всего разделов: ___	Всего листов выписки: ___
17.11.2018 № 99/2018/217317399			
Кадастровый номер:		**64:01:050301:7**	

План (чертеж, схема) земельного участка			
Масштаб 1: данные отсутствуют	Условные обозначения:		

Государственный регистратор		ФГИС ЕГРН
полное наименование должности	подпись	инициалы, фамилия

М.П.

Раздел 3.2

Выписка из Единого государственного реестра недвижимости об объекте недвижимости
Описание местоположения земельного участка

Земельный участок			
(особые отметки)			
Лист № ___ Раздела 3.2	Всего листов раздела 3.2: ___	Всего разделов: ___	Всего листов выписки: ___
17.11.2018 № 99/2018/217317399			
Кадастровый номер:		**64:01:050301:7**	

Сведения о характерных точках границы земельного участка
Система координат: МСК-64, зона 3
Зона №

Номер точки	Координаты		Описание закрепления на местности	Средняя квадратическая погрешность определения координат характерных точек границ земельного участка, м
	X	Y		
1	2	3	4	5
1	342335.07	3247647.72	данные отсутствуют	0.3
2	342336.53	3247681.51	данные отсутствуют	0.3
3	342342.71	3249167.95	данные отсутствуют	0.3
4	342335.07	3249029.93	данные отсутствуют	0.3

Государственный регистратор		ФГИС ЕГРН
полное наименование должности	подпись	инициалы, фамилия

М.П.

ФГИС ЕГРН

полное наименование органа регистрации прав

Раздел 1

Выписка из Единого государственного реестра недвижимости об объекте недвижимости

Сведения о характеристиках объекта недвижимости

На основании запроса от 15.11.2018 г., поступившего на рассмотрение 17.11.2018 г., сообщаем, что согласно записям Единого государственного реестра недвижимости:

Земельный участок			
(вид объекта недвижимости)			
Лист № ___ Раздела 1	Всего листов раздела 1: ___	Всего разделов: ___	Всего листов выписки: ___
17.11.2018 № 99/2018/217255098			
Кадастровый номер:		**64:01:030301:9**	

Номер кадастрового квартала:	64:01:030301
Дата присвоения кадастрового номера:	14.02.2011
Ранее присвоенный государственный учетный номер:	данные отсутствуют
Адрес:	Саратовская обл, р-н Александрово-Гайский, тер Искровское МО, на расстоянии 3 км восточнее х.Кушуков
Площадь:	1920000 кв. м
Кадастровая стоимость, руб.:	345600
Кадастровые номера расположенных в пределах земельного участка объектов недвижимости:	данные отсутствуют
Кадастровые номера объектов недвижимости, из которых образован объект недвижимости:	данные отсутствуют
Кадастровые номера образованных объектов недвижимости:	данные отсутствуют
Сведения о включении объекта недвижимости в состав предприятия как имущественного комплекса:	

Государственный регистратор		ФГИС ЕГРН
полное наименование должности	подпись	инициалы, фамилия

М.П.

Раздел 1

Выписка из Единого государственного реестра недвижимости об объекте недвижимости

Сведения о характеристиках объекта недвижимости

Земельный участок			
(вид объекта недвижимости)			
Лист № ___ Раздела 1	Всего листов раздела 1: ___	Всего разделов: ___	Всего листов выписки: ___
17.11.2018 № 99/2018/217255098			
Кадастровый номер:		**64:01:030301:9**	

Категория земель:	Земли сельскохозяйственного назначения
Виды разрешенного использования:	Для сельскохозяйственного производства
Сведения о кадастровом инженере:	данные отсутствуют
Сведения о лесах, водных объектах и об иных природных объектах, расположенных в пределах земельного участка:	данные отсутствуют
Сведения о том, что земельный участок полностью или частично расположен в границах зоны с особыми условиями использования территории или территории объекта культурного наследия	данные отсутствуют
Сведения о том, что земельный участок расположен в границах особой экономической зоны, территории опережающего социально-экономического развития, зоны территориального развития в Российской Федерации, игорной зоны:	данные отсутствуют
Сведения о том, что земельный участок расположен в границах особо охраняемой природной территории, охотничьих угодий, лесничества, лесопарков:	данные отсутствуют
Сведения о результатах проведения государственного земельного надзора:	данные отсутствуют
Сведения о расположении земельного участка в границах территории, в отношении которой утвержден проект межевания территории:	данные отсутствуют

Государственный регистратор		ФГИС ЕГРН
полное наименование должности	подпись	инициалы, фамилия

М.П.

Раздел 1

Выписка из Единого государственного реестра недвижимости об объекте недвижимости

Сведения о характеристиках объекта недвижимости

Земельный участок			
(вид объекта недвижимости)			
Лист № ___ Раздела 1	Всего листов раздела 1: ___	Всего разделов: ___	Всего листов выписки: ___
17.11.2018 № 99/2018/217355/08			
Кадастровый номер:		**64:01:030301:9**	

Условный номер земельного участка:	данные отсутствуют
Сведения о принятии акта и (или) заключении договора, предусматривающих предоставление в соответствии с земельным законодательством исполнительным органом государственной власти или органом местного самоуправления находящегося в государственной или муниципальной собственности земельного участка для строительства наемного дома социального использования или наемного дома коммерческого использования:	данные отсутствуют
Сведения о том, что земельный участок или земельные участки образованы на основании решения об изъятии земельного участка и (или) расположенного на нем объекта недвижимости для государственных или муниципальных нужд:	данные отсутствуют
Сведения о том, что земельный участок образован из земель или земельного участка, государственная собственность на которые не разграничена:	данные отсутствуют
Сведения о наличии земельного спора о несоответствии границ земельных участков:	данные отсутствуют
Статус записи об объекте недвижимости:	Сведения об объекте недвижимости имеют статус "актуальные"
Особые отметки:	Сведения необходимые для заполнения раздела 3.1 отсутствуют.
Получатель выписки:	Ситдиков Никита Леонидович

Государственный регистратор		ФГИС ЕГРН
полное наименование должности	подпись	инициалы, фамилия

М.П.

Раздел 2

Выписка из Единого государственного реестра недвижимости об объекте недвижимости

Сведения о зарегистрированных правах

Земельный участок				
(вид объекта недвижимости)				
Лист № ___ Раздела 2		Всего листов раздела 2: ___	Всего разделов: ___	Всего листов выписки: ___
17.11.2018 № 99/2018/217355/08				
Кадастровый номер:			**64:01:030301:9**	
1.	Правообладатель (правообладатели):		1.1.	Владельцы инвестиционных паев Закрытого паевого инвестиционного рентного фонда "Земельный"
2.	Вид, номер и дата государственной регистрации права:		2.1.	Долевая собственность, № 64-64/013-64/013/027/2016-76/2 от 22.07.2016
3.	Ограничение прав и обременение объекта недвижимости:			
	3.1.1.	вид:	Доверительное управление, доверительное управление	
		дата государственной регистрации:	23.10.2018	
		номер государственной регистрации:	64:01:030301:9-64/013/2018-1	
		срок, на который установлено ограничение прав и обременение объекта недвижимости:	с 19.03.2016 по 30.03.2029	
		лицо, в пользу которого установлено ограничение прав и обременение объекта недвижимости:	Обществу с ограниченной ответственностью Управляющая компания "АК БАРС КАПИТАЛ" Д.У. Закрытым паевым инвестиционным рентным фондом "Земельный", ИНН: 1435126880	
		основание государственной регистрации:	Договор о передаче прав и обязанностей по договору доверительного управления паевым инвестиционным фондом от 15.08.2018 №ПИФ/150818; Правила доверительного управления Закрытым паевым инвестиционным рентным фондом "Земельный", зарегистрированные Центральным Банком Российской Федерации 03.03.2016 за № 3121	
4.	Договоры участия в долевом строительстве:		не зарегистрировано	
5.	Заявленные в судебном порядке права требования:		данные отсутствуют	
6.	Сведения о возражении в отношении зарегистрированного права:		данные отсутствуют	
7.	Сведения о наличии решения об изъятии объекта недвижимости для государственных и муниципальных нужд:		данные отсутствуют	
8.	Сведения о невозможности государственной регистрации без личного участия правообладателя или его законного представителя:			
9.	Правопритязания и сведения о наличии поступивших, но не рассмотренных заявлений о проведении государственной регистрации прав (перехода,		данные отсутствуют	

	прекращения права), ограничения права или обременения объекта недвижимости, сделки в отношении объекта недвижимости:	
10.	Сведения об осуществлении государственной регистрации сделки, права, ограничения права без необходимого в силу закона согласия третьего лица, органа:	данные отсутствуют
11.	Сведения о невозможности государственной регистрации перехода, прекращения, ограничения права на земельный участок из земель сельскохозяйственного назначения:	

Государственный регистратор		ФГИС ЕГРН
полное наименование должности	подпись	инициалы, фамилия

М.П.

Раздел 3

Выписка из Единого государственного реестра недвижимости об объекте недвижимости

Описание местоположения земельного участка

Земельный участок			
(особые отметки)			
Лист № ___ Раздела 3	Всего листов раздела 3: ___	Всего разделов: ___	Всего листов выписки: ___
17.11.2018 № 99/2018/21735098			
Кадастровый номер:		**64:01:030301:9**	

План (чертеж, схема) земельного участка			
Масштаб 1: данные отсутствуют	Условные обозначения:		

Государственный регистратор		ФГИС ЕГРН
полное наименование должности	подпись	инициалы, фамилия

М.П.

Раздел 3.2

Выписка из Единого государственного реестра недвижимости об объекте недвижимости
Описание местоположения земельного участка

Земельный участок			
(особые отметки)			
Лист № ___ Раздела 3.2	Всего листов раздела 3.2: ___	Всего разделов: ___	Всего листов выписки: ___
17.11.2018 № 99/2018/21735598			
Кадастровый номер:		**64:01:030301:9**	

Сведения о характерных точках границы земельного участка				
Система координат: МСК-64, зона 3 Зона №				
Номер точки	Координаты		Описание закрепления на местности	Средняя квадратическая погрешность определения координат характерных точек границ земельного участка, м
	X	Y		
1	2	3	4	5
1	364521.28	3270103.57	данные отсутствуют	7.5
2	361373.07	3270085.13	данные отсутствуют	0.3
3	361398.85	3270713.54	данные отсутствуют	0.3
4	364505.25	3270706.18	данные отсутствуют	0.3

Государственный регистратор		ФГИС ЕГРН
полное наименование должности	подпись	инициалы, фамилия

М.П.

Раздел 4

Выписка из Единого государственного реестра недвижимости об объекте недвижимости
Сведения о частях земельного участка

Земельный участок			
(особые отметки)			
Лист № ___ Раздела 4	Всего листов раздела 4: ___	Всего разделов: ___	Всего листов выписки: ___
17.11.2018 № 99/2018/21735598			
Кадастровый номер:		**64:01:030301:9**	

План (чертеж, схема) части земельного участка		Учетный номер части: **64:01:030301:9/1**	
Масштаб 1: данные отсутствуют	Условные обозначения:		

Государственный регистратор		ФГИС ЕГРН
полное наименование должности	подпись	инициалы, фамилия

М.П.

Раздел 4.1

Выписка из Единого государственного реестра недвижимости об объекте недвижимости
Сведения о частях земельного участка

Земельный участок			
(вид объекта недвижимости)			
Лист № ___ Раздела 4.1	Всего листов раздела 4.1: ___	Всего разделов: ___	Всего листов выписки: ___
17.11.2018 № 99/2018/21725598			
Кадастровый номер:		**64:01:030301:9**	

Учетный номер части	Площадь ($м^2$)	Содержание ограничения в использовании или ограничения права на объект недвижимости или обременения объекта недвижимости
1	2	3
1	657	Ограничения прав на земельный участок, предусмотренные статьями 56, 56.1 Земельного кодекса Российской Федерации, 64.01.2.26, Постановление о порядке установления охранных зон объектов электросетевого хозяйства и особых условий использования земельных участков, расположенных в границах таких зон № 160 от 24.02.2009

Государственный регистратор		ФГИС ЕГРН
полное наименование должности	подпись	инициалы, фамилия

М.П.

Раздел 4.2

Выписка из Единого государственного реестра недвижимости об объекте недвижимости
Сведения о частях земельного участка

Земельный участок			
(вид объекта недвижимости)			
Лист № ___ Раздела 4.2	Всего листов раздела 4.2: ___	Всего разделов: ___	Всего листов выписки: ___
17.11.2018 № 99/2018/21725598			
Кадастровый номер:		**64:01:030301:9**	

Сведения о характерных точках границы части (частей) земельного участка

Учетный номер части: 1

Система координат: МСК-64, зона 3
Зона №

Номер точки	Координаты, м		Описание закрепления на местности	Средняя квадратическая погрешность определения координат характерных точек границы части земельного участка, м
	X	Y		
1	2	3	4	5
4	364505.25	3270706.18	данные отсутствуют	0.3
5	364508.17	3270696.52	данные отсутствуют	данные отсутствуют
6	364493.27	3270706.21	данные отсутствуют	данные отсутствуют

Государственный регистратор		ФГИС ЕГРН
полное наименование должности	подпись	инициалы, фамилия

М.П.

ФГИС ЕГРН

полное наименование органа регистрации прав

Раздел 1

Выписка из Единого государственного реестра недвижимости об объекте недвижимости

Сведения о характеристиках объекта недвижимости

На основании запроса от 15.11.2018 г., поступившего на рассмотрение 17.11.2018 г., сообщаем, что согласно записям Единого государственного реестра недвижимости:

Земельный участок			
(вид объекта недвижимости)			
Лист № ___ Раздела 1	Всего листов раздела 1: ___	Всего разделов: ___	Всего листов выписки: ___
17.11.2018 № 99/2018/217314049			
Кадастровый номер:		**64:01:020302:15**	

Номер кадастрового квартала:	64:01:020302
Дата присвоения кадастрового номера:	24.11.2015
Ранее присвоенный государственный учетный номер:	данные отсутствуют
Адрес:	Саратовская область, р-н Александрово-Гайский, тер Покровское МО, в 3,5 км юго-западнее хутора Морозов
Площадь:	3150000 +/- 15530кв. м
Кадастровая стоимость, руб.:	574560
Кадастровые номера расположенных в пределах земельного участка объектов недвижимости:	данные отсутствуют
Кадастровые номера объектов недвижимости, из которых образован объект недвижимости:	64:01:020301:15
Кадастровые номера образованных объектов недвижимости:	данные отсутствуют
Сведения о включении объекта недвижимости в состав предприятия как имущественного комплекса:	

Государственный регистратор		ФГИС ЕГРН
полное наименование должности	подпись	инициалы, фамилия

М.П.

Раздел 1

Выписка из Единого государственного реестра недвижимости об объекте недвижимости

Сведения о характеристиках объекта недвижимости

Земельный участок			
(вид объекта недвижимости)			
Лист № ___ Раздела 1	Всего листов раздела 1: ___	Всего разделов: ___	Всего листов выписки: ___
17.11.2018 № 99/2018/217314049			
Кадастровый номер:		**64:01:020302:15**	

Категория земель:	
Виды разрешенного использования:	для ведения сельскохозяйственного производства
Сведения о кадастровом инженере:	Косогаров Василий Владимерович №64-11-306, 'Александрово-Гайский НПЗЕ'
Сведения о лесах, водных объектах и об иных природных объектах, расположенных в пределах земельного участка:	данные отсутствуют
Сведения о том, что земельный участок полностью или частично расположен в границах зоны с особыми условиями использования территории или территории объекта культурного наследия	данные отсутствуют
Сведения о том, что земельный участок расположен в границах особой экономической зоны, территории опережающего социально-экономического развития, зоны территориального развития в Российской Федерации, игорной зоны:	данные отсутствуют
Сведения о том, что земельный участок расположен в границах особо охраняемой природной территории, охотничьих угодий, лесничеств, лесопарков:	данные отсутствуют
Сведения о результатах проведения государственного земельного надзора:	данные отсутствуют
Сведения о расположении земельного участка в границах территории, в отношении которой утвержден проект межевания территории:	данные отсутствуют

Государственный регистратор		ФГИС ЕГРН
полное наименование должности	подпись	инициалы, фамилия

М.П.

Выписка из Единого государственного реестра недвижимости об объекте недвижимости

Сведения о характеристиках объекта недвижимости

Земельный участок			
(вид объекта недвижимости)			
Лист № ___ Раздела 1	Всего листов раздела 1: ___	Всего разделов: ___	Всего листов выписки: ___
17.11.2018 № 99/2018/217314049			
Кадастровый номер:		**64:01:020302:15**	

Условный номер земельного участка:	данные отсутствуют
Сведения о принятии акта и (или) заключении договора, предусматривающих предоставление в соответствии с земельным законодательством исполнительным органом государственной власти или органом местного самоуправления находящегося в государственной или муниципальной собственности земельного участка для строительства наемного дома социального использования или наемного дома коммерческого использования:	данные отсутствуют
Сведения о том, что земельный участок или земельные участки образованы на основании решения об изъятии земельного участка и (или) расположенного на нем объекта недвижимости для государственных или муниципальных нужд:	данные отсутствуют
Сведения о том, что земельный участок образован из земель или земельного участка, государственная собственность на которые не разграничена:	данные отсутствуют
Сведения о наличии земельного спора о несоответствии границ земельных участков:	данные отсутствуют
Статус записи об объекте недвижимости:	Сведения об объекте недвижимости имеют статус "актуальные"
Особые отметки:	Сведения о видах разрешенного использования имеют статус «Актуальные незавидетельствованные». Право (ограничение права, обременение объекта недвижимости) зарегистрировано на данный объект недвижимости с видами разрешенного использования «Для ведения крестьянского (фермерского) хозяйства».
Получатель выписки:	Ситдиков Никита Леонидович

Государственный регистратор		ФГИС ЕГРН
полное наименование должности	подпись	инициалы, фамилия

М.П.

Выписка из Единого государственного реестра недвижимости об объекте недвижимости
Сведения о зарегистрированных правах

Земельный участок			
(вид объекта недвижимости)			
Лист № ___ Раздела 2	Всего листов раздела 2: ___	Всего разделов: ___	Всего листов выписки: ___
17.11.2018 № 99/2018/217314049			
Кадастровый номер:		**64:01:020302:15**	

1.	Правообладатель (правообладатели):		1.1.	Владельцы инвестиционных паев Закрытого паевого инвестиционного рентного фонда "Земельный"
2.	Вид, номер и дата государственной регистрации права:		2.1.	Долевая собственность, № 64-64/013-64/013/027/2016-69/2 от 22.07.2016
3.	Ограничение прав и обременение объекта недвижимости:			
	3.1.1.	вид:		Доверительное управление, доверительное управление
		дата государственной регистрации:		23.10.2018
		номер государственной регистрации:		64:01:020302:15-64/013/2018-1
		срок, на который установлено ограничение прав и обременение объекта недвижимости:		с 19.03.2016 по 30.03.2029
		лицо, в пользу которого установлено ограничение прав и обременение объекта недвижимости:		Обществу с ограниченной ответственностью Управляющая компания "АК БАРС КАПИТАЛ" Д.У. Закрытым паевым инвестиционным рентным фондом "Земельный", ИНН: 1435126880
		основание государственной регистрации:		Договор о передаче прав и обязанностей по договору доверительного управления паевым инвестиционным фондом от 15.08.2018 №ПФФ/150818; Правила доверительного управления Закрытым паевым инвестиционным рентным фондом "Земельный", зарегистрированные Центральным Банком Российской Федерации 03.03.2016 за № 3121
4.	Договоры участия в долевом строительстве:			не зарегистрировано
5.	Заявленные в судебном порядке права требования:			данные отсутствуют
6.	Сведения о возражении в отношении зарегистрированного права:			данные отсутствуют
7.	Сведения о наличии решения об изъятии объекта недвижимости для государственных и муниципальных нужд:			данные отсутствуют
8.	Сведения о невозможности государственной регистрации без личного участия правообладателя или его законного представителя:			
9.	Правопритязания и сведения о наличии поступивших, но не рассмотренных заявлений о проведении государственной регистрации права (перехода, прекращения права), ограничения права или обременения объекта недвижимости, сделки в отношении объекта недвижимости:			данные отсутствуют
10.	Сведения об осуществлении государственной регистрации сделки, права, ограничения права без необходимого в силу закона согласия третьего лица, органа:			данные отсутствуют
11.	Сведения о невозможности государственной регистрации перехода, прекращения, ограничения права на земельный участок из земель сельскохозяйственного назначения:			

Государственный регистратор		ФГИС ЕГРН
полное наименование должности	подпись	инициалы, фамилия

М.П.

Раздел 3

Выписка из Единого государственного реестра недвижимости об объекте недвижимости
Описание местоположения земельного участка

Земельный участок			
(особые отметки)			
Лист № ___ Раздела 3	Всего листов раздела 3: ___	Всего разделов: ___	Всего листов выписки: ___
17.11.2018 № 99/2018/217314049			
Кадастровый номер:		**64:01:020302:15**	

План (чертеж, схема) земельного участка			
Масштаб 1: данные отсутствуют	Условные обозначения:		

Государственный регистратор		ФГИС ЕГРН
полное наименование должности	подпись	инициалы, фамилия

М.П.

Раздел 3.1

Выписка из Единого государственного реестра недвижимости об объекте недвижимости
Описание местоположения земельного участка

Земельный участок			
(особые отметки)			
Лист № ___ Раздела 3.1	Всего листов раздела 3.1: ___	Всего разделов: ___	Всего листов выписки: ___
17.11.2018 № 99/2018/217314049			
Кадастровый номер:		**64:01:020302:15**	

Описание местоположения границ земельного участка

Номер п/п	Номер точки		Дирекционный угол	Горизонтальное проложение, м	Описание закрепления на местности	Кадастровые номера смежных участков	Сведения об адресах правообладателей смежных земельных участков
	начальная	конечная					
1	2	3	4	5	6	7	8
1	1	2	данные отсутствуют	данные отсутствуют	-	данные отсутствуют	данные отсутствуют
2	1	2	данные отсутствуют	данные отсутствуют	-	данные отсутствуют	данные отсутствуют
3	2	3	данные отсутствуют	данные отсутствуют	-	данные отсутствуют	данные отсутствуют
4	2	3	данные отсутствуют	данные отсутствуют	-	данные отсутствуют	данные отсутствуют
5	3	4	данные отсутствуют	данные отсутствуют	-	данные отсутствуют	данные отсутствуют
6	3	4	данные отсутствуют	данные отсутствуют	-	данные отсутствуют	данные отсутствуют
7	4	5	данные отсутствуют	данные отсутствуют	-	данные отсутствуют	данные отсутствуют
8	4	1	данные отсутствуют	данные отсутствуют	-	данные отсутствуют	данные отсутствуют
9	5	6	данные отсутствуют	данные отсутствуют	-	данные отсутствуют	данные отсутствуют
10	6	7	данные отсутствуют	данные отсутствуют	-	данные отсутствуют	данные отсутствуют
11	7	1	данные отсутствуют	данные отсутствуют	-	данные отсутствуют	данные отсутствуют

Государственный регистратор		ФГИС ЕГРН
полное наименование должности	подпись	инициалы, фамилия

М.П.

Раздел 3.2

Выписка из Единого государственного реестра недвижимости об объекте недвижимости

Описание местоположения земельного участка

Земельный участок			
(особые отметки)			
Лист № ___ Раздела 3.2	Всего листов раздела 3.2: ___	Всего разделов: ___	Всего листов выписки: ___
17.11.2018 № 99/2018/217314049			
Кадастровый номер:		**64:01:020302:15**	

Сведения о характерных точках границы земельного участка

Система координат: МСК-64, зона 3

Зона №

Номер точки	Координаты		Описание закрепления на местности	Средняя квадратическая погрешность определения координат характерных точек границ земельного участка, м
	X	Y		
1	2	3	4	5
1	376109.55	3258149.87	данные отсутствуют	2.5
2	376101.4	3259219.23	данные отсутствуют	2.5
3	373566.65	3258865.52	данные отсутствуют	2.5
4	373061.13	3258715.18	данные отсутствуют	2.5
5	373693.84	3257698.3	данные отсутствуют	2.5
6	374908.51	3257708.02	данные отсутствуют	2.5
7	375210.33	3258153.57	данные отсутствуют	2.5
8	374183.81	3258575.79	данные отсутствуют	2.5
9	374184	3258427.06	данные отсутствуют	2.5
10	373982.49	3258427.68	данные отсутствуют	2.5
11	373982.4	3258376.1	данные отсутствуют	2.5
12	374136.8	3258154.83	данные отсутствуют	2.5
13	374136.75	3258180.53	данные отсутствуют	2.5
14	374094.42	3258180.53	данные отсутствуют	2.5
15	374094.45	3258154.85	данные отсутствуют	2.5

Государственный регистратор		ФГИС ЕГРН
полное наименование должности	подпись	инициалы, фамилия

М.П.

Раздел 4

Выписка из Единого государственного реестра недвижимости об объекте недвижимости
Сведения о частях земельного участка

Земельный участок			
(особые отметки)			
Лист № ___ Раздела 4	Всего листов раздела 4: ___	Всего разделов: ___	Всего листов выписки: ___
17.11.2018 № 99/2018/217314049			
Кадастровый номер:		**64:01:020302:15**	

План (чертеж, схема) части земельного участка		Учетный номер части: **64:01:020302:15/1**	
Масштаб 1: данные отсутствуют	Условные обозначения:		

Государственный регистратор		ФГИС ЕГРН
полное наименование должности	подпись	инициалы, фамилия

М.П.

Раздел 4.1

Выписка из Единого государственного реестра недвижимости об объекте недвижимости
Сведения о частях земельного участка

Земельный участок			
(вид объекта недвижимости)			
Лист № ___ Раздела 4.1	Всего листов раздела 4.1: ___	Всего разделов: ___	Всего листов выписки: ___
17.11.2018 № 99/2018/217314049			
Кадастровый номер:		**64:01:020302:15**	

Учетный номер части	Площадь (м²)	Содержание ограничения в использовании или ограничения права на объект недвижимости или обременения объекта недвижимости
1	2	3
1	25550	, 64.01.2.26, Постановление о порядке установления охранных зон объектов электросетевого хозяйства и особых условий использования земельных участков, расположенных в границах таких зон № 160 от 24.02.2009

Государственный регистратор		ФГИС ЕГРН
полное наименование должности	подпись	инициалы, фамилия

М.П.

Раздел 4.2

Выписка из Единого государственного реестра недвижимости об объекте недвижимости
Сведения о частях земельного участка

Земельный участок			
(вид объекта недвижимости)			
Лист № ___ Раздела 4.2	Всего листов раздела 4.2: ___	Всего разделов: ___	Всего листов выписки: ___
17.11.2018 № 99/2018/217314049			
Кадастровый номер:		**64:01:020302:15**	

Сведения о характерных точках границы части (частей) земельного участка

Учетный номер части: 1

Система координат: МСК-64, зона 3
Зона №

Номер точки	Координаты, м		Описание закрепления на местности	Средняя квадратическая погрешность определения координат характерных точек границы части земельного участка, м
	X	Y		
1	2	3	4	5
16	374549.89	3257705.15	данные отсутствуют	данные отсутствуют
17	374547.37	3257723.21	данные отсутствуют	данные отсутствуют
18	374454.22	3258390.6	данные отсутствуют	данные отсутствуют
19	374372.42	3258977.96	данные отсутствуют	данные отсутствуют
20	374391.84	3258980.67	данные отсутствуют	данные отсутствуют
21	374395.69	3258952.36	данные отсутствуют	данные отсутствуют
22	374463.07	3258471.89	данные отсутствуют	данные отсутствуют
23	374499.22	3258212.56	данные отсутствуют	данные отсутствуют
24	374569.96	3257705.31	данные отсутствуют	данные отсутствуют

Государственный регистратор		ФГИС ЕГРН
полное наименование должности	подпись	инициалы, фамилия

М.П.

ФГИС ЕГРН

полное наименование органа регистрации прав

Раздел 1

Выписка из Единого государственного реестра недвижимости об объекте недвижимости

Сведения о характеристиках объекта недвижимости

На основании запроса от 15.11.2018 г., поступившего на рассмотрение 16.11.2018 г., сообщаем, что согласно записям Единого государственного реестра недвижимости:

Земельный участок			
(вид объекта недвижимости)			
Лист № ___ Раздела 1	Всего листов раздела 1: ___	Всего разделов: ___	Всего листов выписки: ___
16.11.2018 № 99/2018/217137701			
Кадастровый номер:		**64:01:080304:16**	

Номер кадастрового квартала:	64:01:080304
Дата присвоения кадастрового номера:	11.08.2009
Ранее присвоенный государственный учетный номер:	данные отсутствуют
Адрес:	Саратовская обл, р-н Александрово-Гайский, тер Приузенское МО, на расстоянии 5 км юго-восточнее поселка Передовой, правый берег реки Большой Узень
Площадь:	960000 кв. м
Кадастровая стоимость, руб.:	172800
Кадастровые номера расположенных в пределах земельного участка объектов недвижимости:	данные отсутствуют
Кадастровые номера объектов недвижимости, из которых образован объект недвижимости:	64:01:080304:7
Кадастровые номера образованных объектов недвижимости:	данные отсутствуют
Сведения о включении объекта недвижимости в состав предприятия как имущественного комплекса:	

Государственный регистратор		ФГИС ЕГРН
полное наименование должности	подпись	инициалы, фамилия

М.П.

Раздел 1

Выписка из Единого государственного реестра недвижимости об объекте недвижимости

Сведения о характеристиках объекта недвижимости

Земельный участок			
(вид объекта недвижимости)			
Лист № ___ Раздела 1	Всего листов раздела 1: ___	Всего разделов: ___	Всего листов выписки: ___
16.11.2018 № 99/2018/217137701			
Кадастровый номер:		**64:01:080304:16**	

Категория земель:	Земли сельскохозяйственного назначения
Виды разрешенного использования:	Для сельскохозяйственного производства
Сведения о кадастровом инженере:	данные отсутствуют
Сведения о лесах, водных объектах и об иных природных объектах, расположенных в пределах земельного участка:	данные отсутствуют
Сведения о том, что земельный участок полностью или частично расположен в границах зоны с особыми условиями использования территории или территории объекта культурного наследия	данные отсутствуют
Сведения о том, что земельный участок расположен в границах особой экономической зоны, территории опережающего социально-экономического развития, зоны территориального развития в Российской Федерации, игорной зоны:	данные отсутствуют
Сведения о том, что земельный участок расположен в границах особо охраняемой природной территории, охотничьих угодий, лесничества, лесопарков:	данные отсутствуют
Сведения о результатах проведения государственного земельного надзора:	данные отсутствуют
Сведения о расположении земельного участка в границах территории, в отношении которой утвержден проект межевания территории:	данные отсутствуют

Государственный регистратор		ФГИС ЕГРН
полное наименование должности	подпись	инициалы, фамилия

М.П.

Раздел 1

Выписка из Единого государственного реестра недвижимости об объекте недвижимости

Сведения о характеристиках объекта недвижимости

Земельный участок			
(вид объекта недвижимости)			
Лист № ___ Раздела 1	Всего листов раздела 1: ___	Всего разделов: ___	Всего листов выписки: ___
16.11.2018 № 99/2018/217137701			
Кадастровый номер:		**64:01:080304:16**	

Условный номер земельного участка:	данные отсутствуют
Сведения о принятии акта и (или) заключении договора, предусматривающих предоставление в соответствии с земельным законодательством исполнительным органом государственной власти или органом местного самоуправления находящегося в государственной или муниципальной собственности земельного участка для строительства наемного дома социального использования или наемного дома коммерческого использования:	данные отсутствуют
Сведения о том, что земельный участок или земельные участки образованы на основании решения об изъятии земельного участка и (или) расположенного на нем объекта недвижимости для государственных или муниципальных нужд:	данные отсутствуют
Сведения о том, что земельный участок образован из земель или земельного участка, государственная собственность на которые не разграничена:	данные отсутствуют
Сведения о наличии земельного спора о несоответствии границ земельных участков:	данные отсутствуют
Статус записи об объекте недвижимости:	Сведения об объекте недвижимости имеют статус "актуальные"
Особые отметки:	Сведения необходимые для заполнения раздела 3.1 отсутствуют.
Получатель выписки:	Ситдиков Никита Леонидович

Государственный регистратор		ФГИС ЕГРН
полное наименование должности	подпись	инициалы, фамилия

М.П.

Раздел 2

Выписка из Единого государственного реестра недвижимости об объекте недвижимости

Сведения о зарегистрированных правах

Земельный участок				
(вид объекта недвижимости)				
Лист № ___ Раздела 2		Всего листов раздела 2: ___	Всего разделов: ___	Всего листов выписки: ___
16.11.2018 № 99/2018/217137701				
Кадастровый номер:			**64:01:080304:16**	

1.	Правообладатель (правообладатели):	1.1.	Владельцы инвестиционных паев Закрытого паевого инвестиционного рентного фонда "Земельный"
2.	Вид, номер и дата государственной регистрации права:	2.1.	Долевая собственность, № 64-64/013-64/013/032/2016-103/2 от 19.10.2016
3.	Ограничение прав и обременение объекта недвижимости:		
	3.1.1. вид:		Доверительное управление, доверительное управление
	дата государственной регистрации:		24.10.2018
	номер государственной регистрации:		64:01:080304:16-64/013/2018-1
	срок, на который установлено ограничение прав и обременение объекта недвижимости:		с 19.03.2016 по 30.03.2029
	лицо, в пользу которого установлено ограничение прав и обременение объекта недвижимости:		Обществу с ограниченной ответственностью Управляющая компания "АК БАРС КАПИТАЛ" Д.У. Закрытым паевым инвестиционным рентным фондом "Земельный", ИНН: 1435126880
	основание государственной регистрации:		Договор о передаче прав и обязанностей по договору доверительного управления паевым инвестиционным фондом от 15.08.2018 №ПФ/150818; Правила доверительного управления Закрытым паевым инвестиционным рентным фондом "Земельный", зарегистрированные Центральным Банком Российской Федерации 03.03.2016 за № 3121
4.	Договоры участия в долевом строительстве:		не зарегистрировано
5.	Заявленные в судебном порядке права требования:		данные отсутствуют
6.	Сведения о возражении в отношении зарегистрированного права:		данные отсутствуют
7.	Сведения о наличии решения об изъятии объекта недвижимости для государственных и муниципальных нужд:		данные отсутствуют
8.	Сведения о невозможности государственной регистрации без личного участия правообладателя или его законного представителя:		
9.	Правопритязания и сведения о наличии поступивших, но не рассмотренных заявлений о проведении государственной регистрации прав (перехода,		данные отсутствуют

	прекращения права), ограничения права или обременения объекта недвижимости, сделки в отношении объекта недвижимости:	
10.	Сведения об осуществлении государственной регистрации сделки, права, ограничения права без необходимого в силу закона согласия третьего лица, органа:	данные отсутствуют
11.	Сведения о невозможности государственной регистрации перехода, прекращения, ограничения права на земельный участок из земель сельскохозяйственного назначения:	

Государственный регистратор		ФГИС ЕГРН
полное наименование должности	подпись	инициалы, фамилия

М.П.

Раздел 3

Выписка из Единого государственного реестра недвижимости об объекте недвижимости

Описание местоположения земельного участка

Земельный участок			
(особые отметки)			
Лист № ___ Раздела 3	Всего листов раздела 3: ___	Всего разделов: ___	Всего листов выписки: ___
16.11.2018 № 99/2018/21713770I			
Кадастровый номер:		**64:01:080304:16**	

План (чертеж, схема) земельного участка			
Масштаб 1: данные отсутствуют	Условные обозначения:		

Государственный регистратор		ФГИС ЕГРН
полное наименование должности	подпись	инициалы, фамилия

М.П.

Раздел 3.2

Выписка из Единого государственного реестра недвижимости об объекте недвижимости
Описание местоположения земельного участка

Земельный участок			
(особые отметки)			
Лист № ___ Раздела 3.2	Всего листов раздела 3.2: ___	Всего разделов: ___	Всего листов выписки: ___
16.11.2018 № 99/2018/217137701			
Кадастровый номер:		**64:01:080304:16**	

Сведения о характерных точках границы земельного участка

Система координат: МСК-64, зона 3
Зона №

Номер точки	Координаты		Описание закрепления на местности	Средняя квадратическая погрешность определения координат характерных точек границ земельного участка, м
	X	Y		
1	2	3	4	5
1	332872.31	3285592.91	данные отсутствуют	0.3
2	332873.09	3286560.52	данные отсутствуют	0.3
3	332679.62	3286575.21	данные отсутствуют	0.3
4	332247.71	3286689.1	данные отсутствуют	0.3
5	332103.92	3286752.3	данные отсутствуют	0.3
6	332102.13	3285176.5	данные отсутствуют	0.3

Государственный регистратор		ФГИС ЕГРН
полное наименование должности	подпись	инициалы, фамилия

М.П.

Раздел 4

Выписка из Единого государственного реестра недвижимости об объекте недвижимости
Сведения о частях земельного участка

Земельный участок			
(особые отметки)			
Лист № ___ Раздела 4	Всего листов раздела 4: ___	Всего разделов: ___	Всего листов выписки: ___
16.11.2018 № 99/2018/217137701			
Кадастровый номер:		**64:01:080304:16**	

План (чертеж, схема) части земельного участка	Учетный номер части: 64:01:080304:16/1

Масштаб 1: данные отсутствуют	Условные обозначения:		

Государственный регистратор		ФГИС ЕГРН
полное наименование должности	подпись	инициалы, фамилия

М.П.

Раздел 4.1

Выписка из Единого государственного реестра недвижимости об объекте недвижимости
Сведения о частях земельного участка

Земельный участок			
(вид объекта недвижимости)			
Лист № ___ Раздела 4.1	Всего листов раздела 4.1: ___	Всего разделов: ___	Всего листов выписки: ___
16.11.2018 № 99/2018/217137701			
Кадастровый номер:		**64:01:080304:16**	

Учетный номер части	Площадь (м²)	Содержание ограничения в использовании или ограничения права на объект недвижимости или обременения объекта недвижимости
1	2	3
1	337040	Ограничения прав на земельный участок, предусмотренные статьями 56, 56.1 Земельного кодекса Российской Федерации, 64.01.2.62, Постановление Правительства РФ "Об утверждении правил установления на местности границ водоохранных зон и границ прибрежных защитных полос водных объектов" № № 17 от 10.01.2009

Государственный регистратор		ФГИС ЕГРН
полное наименование должности	подпись	инициалы, фамилия

М.П.

Раздел 4.2

Выписка из Единого государственного реестра недвижимости об объекте недвижимости
Сведения о частях земельного участка

Земельный участок			
(вид объекта недвижимости)			
Лист № ___ Раздела 4.2	Всего листов раздела 4.2: ___	Всего разделов: ___	Всего листов выписки: ___
16.11.2018 № 99/2018/217137701			
Кадастровый номер:		**64:01:080304:16**	

Сведения о характерных точках границы части (частей) земельного участка

Учетный номер части: 1

Система координат: МСК-64, зона 3
Зона №

Номер точки	Координаты, м		Описание закрепления на местности	Средняя квадратическая погрешность определения координат характерных точек границы части земельного участка, м
	X	Y		
1	2	3	4	5
2	332873.09	3286560.52	данные отсутствуют	0.3
3	332679.62	3286575.21	данные отсутствуют	0.3
7	332872.76	3286150.2	данные отсутствуют	данные отсутствуют
8	332745.72	3286150.05	данные отсутствуют	0.2
9	332478.95	3286153.39	данные отсутствуют	0.2
10	332316.33	3286163.07	данные отсутствуют	0.2
11	332123.24	3286165.68	данные отсутствуют	0.2
12	332103.25	3286166.13	данные отсутствуют	данные отсутствуют
13	332103.76	3286614.17	данные отсутствуют	данные отсутствуют
14	332286.24	3286605.59	данные отсутствуют	0.2
15	332573.7	3286603.14	данные отсутствуют	данные отсутствуют

Государственный регистратор		ФГИС ЕГРН
полное наименование должности	подпись	инициалы, фамилия

М.П.

ФГИС ЕГРН

полное наименование органа регистрации прав

Раздел 1

Выписка из Единого государственного реестра недвижимости об объекте недвижимости

Сведения о характеристиках объекта недвижимости

На основании запроса от 15.11.2018 г., поступившего на рассмотрение 17.11.2018 г., сообщаем, что согласно записям Единого государственного реестра недвижимости:

Земельный участок			
(вид объекта недвижимости)			
Лист № ___ Раздела 1	Всего листов раздела 1: ___	Всего разделов: ___	Всего листов выписки: ___
17.11.2018 № 99/2018/217256876			
Кадастровый номер:		**64:01:080401:18**	

Номер кадастрового квартала:	64:01:080401
Дата присвоения кадастрового номера:	11.01.2009
Ранее присвоенный государственный учетный номер:	данные отсутствуют
Адрес:	Саратовская обл., р-н Александрово-Гайский, территория Приузенского МО, севернее т.Жерпатер, левее дороги с.Ал-Гай-Касталовка
Площадь:	2400000 кв. м
Кадастровая стоимость, руб.:	432000
Кадастровые номера расположенных в пределах земельного участка объектов недвижимости:	данные отсутствуют
Кадастровые номера объектов недвижимости, из которых образован объект недвижимости:	64:01:080401:16
Кадастровые номера образованных объектов недвижимости:	данные отсутствуют
Сведения о включении объекта недвижимости в состав предприятия как имущественного комплекса:	

Государственный регистратор		ФГИС ЕГРН
полное наименование должности	подпись	инициалы, фамилия

М.П.

Раздел 1

Выписка из Единого государственного реестра недвижимости об объекте недвижимости

Сведения о характеристиках объекта недвижимости

Земельный участок			
(вид объекта недвижимости)			
Лист № ___ Раздела 1	Всего листов раздела 1: ___	Всего разделов: ___	Всего листов выписки: ___
17.11.2018 № 99/2018/217256876			
Кадастровый номер:		**64:01:080401:18**	

Категория земель:	
Виды разрешенного использования:	Для сельскохозяйственного производства
Сведения о кадастровом инженере:	данные отсутствуют
Сведения о лесах, водных объектах и об иных природных объектах, расположенных в пределах земельного участка:	данные отсутствуют
Сведения о том, что земельный участок полностью или частично расположен в границах зоны с особыми условиями использования территории или территории объекта культурного наследия	данные отсутствуют
Сведения о том, что земельный участок расположен в границах особой экономической зоны, территории опережающего социально-экономического развития, зоны территориального развития в Российской Федерации, игорной зоны:	данные отсутствуют
Сведения о том, что земельный участок расположен в границах особо охраняемой природной территории, охотничьих угодий, лесничеств, лесопарков:	данные отсутствуют
Сведения о результатах проведения государственного земельного надзора:	данные отсутствуют
Сведения о расположении земельного участка в границах территории, в отношении которой утвержден проект межевания территории:	данные отсутствуют

Государственный регистратор		ФГИС ЕГРН
полное наименование должности	подпись	инициалы, фамилия

М.П.

Раздел 1

Выписка из Единого государственного реестра недвижимости об объекте недвижимости
Сведения о характеристиках объекта недвижимости

Земельный участок			
(вид объекта недвижимости)			
Лист № ___ Раздела 1	Всего листов раздела 1: ___	Всего разделов: ___	Всего листов выписки: ___
17.11.2018 № 99/2018/217356876			
Кадастровый номер:		**64:01:080401:18**	

Условный номер земельного участка:	данные отсутствуют
Сведения о принятии акта и (или) заключении договора, предусматривающих предоставление в соответствии с земельным законодательством исполнительным органом государственной власти или органом местного самоуправления находящегося в государственной или муниципальной собственности земельного участка для строительства наемного дома социального использования или наемного дома коммерческого использования:	данные отсутствуют
Сведения о том, что земельный участок или земельные участки образованы на основании решения об изъятии земельного участка и (или) расположенного на нем объекта недвижимости для государственных или муниципальных нужд:	данные отсутствуют
Сведения о том, что земельный участок образован из земель или земельного участка, государственная собственность на которые не разграничена:	данные отсутствуют
Сведения о наличии земельного спора о несогласовании границ земельных участков:	данные отсутствуют
Статус записи об объекте недвижимости:	Сведения об объекте недвижимости имеют статус "актуальные"
Особые отметки:	Сведения необходимые для заполнения разделов 3.1 отсутствуют. Сведения необходимые для заполнения раздела 4 отсутствуют. Сведения необходимые для заполнения раздела 4.1 отсутствуют. Сведения необходимые для заполнения разделов 4.2 отсутствуют.
Получатель выписки:	Сотников Никита Леонидович

Государственный регистратор		ФГИС ЕГРН
полное наименование должности	подпись	инициалы, фамилия

М.П.

Раздел 2

Выписка из Единого государственного реестра недвижимости об объекте недвижимости
Сведения о зарегистрированных правах

Земельный участок			
(вид объекта недвижимости)			
Лист № ___ Раздела 2	Всего листов раздела 2: ___	Всего разделов: ___	Всего листов выписки: ___
17.11.2018 № 99/2018/217356876			
Кадастровый номер:		**64:01:080401:18**	

1.	Правообладатель (правообладатели):	1.1.	Владельцы инвестиционных паев Закрытого паевого инвестиционного рентного фонда "Земельный"
2.	Вид, номер и дата государственной регистрации права:	2.1.	Долевая собственность, № 64-64/013-64/013/027/2016-85/2 от 22.07.2016
3.	Ограничение прав и обременение объекта недвижимости:		
	3.1.1. вид:		Доверительное управление, доверительное управление
	дата государственной регистрации:		24.10.2018
	номер государственной регистрации:		64:01:080401:18-64/013/2018-1
	срок, на который установлено ограничение прав и обременение объекта недвижимости:		с 19.03.2016 по 30.03.2029
	лицо, в пользу которого установлено ограничение прав и обременение объекта недвижимости:		Обществу с ограниченной ответственностью Управляющая компания "АК БАРС КАПИТАЛ" Д.У. Закрытым паевым инвестиционным рентным фондом "Земельный", ИНН: 1435126880
	основание государственной регистрации:		Договор о передаче прав и обязанностей по договору доверительного управления паевым инвестиционным фондом от 15.08.2018 №ПФ/150818; Правила доверительного управления Закрытым паевым инвестиционным рентным фондом "Земельный", зарегистрированные Центральным Банком Российской Федерации 03.03.2016 за № 3121
4.	Договоры участия в долевом строительстве:		не зарегистрировано
5.	Заявленные в судебном порядке права требования:		данные отсутствуют
6.	Сведения о возражении в отношении зарегистрированного права:		данные отсутствуют
7.	Сведения о наличии решения об изъятии объекта недвижимости для государственных и муниципальных нужд:		данные отсутствуют
8.	Сведения о невозможности государственной регистрации без личного участия правообладателя или его законного представителя:		
9.	Правопритязания и сведения о наличии поступивших, но не рассмотренных заявлений о проведении государственной регистрации прав (перехода,		данные отсутствуют

	прекращения права), ограничения права или обременения объекта недвижимости, сделки в отношении объекта недвижимости:	
10.	Сведения об осуществлении государственной регистрации сделки, права, ограничения права без необходимого в силу закона согласия третьего лица, органа:	данные отсутствуют
11.	Сведения о невозможности государственной регистрации перехода, прекращения, ограничения права на земельный участок из земель сельскохозяйственного назначения:	

Государственный регистратор		ФГИС ЕГРН
полное наименование должности	подпись	инициалы, фамилия

М.П.

Раздел 3

Выписка из Единого государственного реестра недвижимости об объекте недвижимости

Описание местоположения земельного участка

Земельный участок			
(особые отметки)			
Лист № ___ Раздела 3	Всего листов раздела 3: ___	Всего разделов: ___	Всего листов выписки: ___
17.11.2018 № 99/2018/217356876			
Кадастровый номер:		**64:01:080401:18**	

План (чертеж, схема) земельного участка			
Масштаб 1: данные отсутствуют	Условные обозначения:		

Государственный регистратор		ФГИС ЕГРН
полное наименование должности	подпись	инициалы, фамилия

М.П.

Раздел 3.2

Выписка из Единого государственного реестра недвижимости об объекте недвижимости

Описание местоположения земельного участка

Земельный участок			
(вид объекта недвижимости)			
Лист № ___ Раздела 3.2	Всего листов раздела 3.2: ___	Всего разделов: ___	Всего листов выписки: ___
17.11.2018 № 99/2018/217256876			
Кадастровый номер:		**64:01:080401:18**	

Сведения о характерных точках границы земельного участка				
Система координат: МСК-64, зона 3 Зона №				
Номер точки	Координаты		Описание закрепления на местности	Средняя квадратическая погрешность определения координат характерных точек границ земельного участка, м
	X	Y		
1	2	3	4	5
1	325177.9	3266187.85	данные отсутствуют	7.5
2	327726.92	3265403.82	данные отсутствуют	7.5
3	327057.94	3266980.01	данные отсутствуют	7.5
4	325408.09	3266982.72	данные отсутствуют	7.5

Государственный регистратор		ФГИС ЕГРН
полное наименование должности	подпись	инициалы, фамилия

М.П.

ФГИС ЕГРН

полное наименование органа регистрации прав

Раздел 1

Выписка из Единого государственного реестра недвижимости об объекте недвижимости

Сведения о характеристиках объекта недвижимости

На основании запроса от 15.11.2018 г., поступившего на рассмотрение 17.11.2018 г., сообщаем, что согласно записям Единого государственного реестра недвижимости:

Земельный участок			
(вид объекта недвижимости)			
Лист № ___ Раздела 1	Всего листов раздела 1: ___	Всего разделов: ___	Всего листов выписки: ___
17.11.2018 № 99/2018/217245548			
Кадастровый номер:		**64:01:020402:17**	

Номер кадастрового квартала:	64:01:020402
Дата присвоения кадастрового номера:	23.01.2009
Ранее присвоенный государственный учетный номер:	данные отсутствуют
Адрес:	Саратовская область, Александрово-Гайский район, территория Искровского МО, примерно в 3 км по направлению на юго-запад от т. Кирюшин
Площадь:	5400000 кв. м
Кадастровая стоимость, руб.:	972000
Кадастровые номера расположенных в пределах земельного участка объектов недвижимости:	данные отсутствуют
Кадастровые номера объектов недвижимости, из которых образован объект недвижимости:	64:01:020402:10
Кадастровые номера образованных объектов недвижимости:	данные отсутствуют
Сведения о включении объекта недвижимости в состав предприятия как имущественного комплекса:	

Государственный регистратор		ФГИС ЕГРН
полное наименование должности	подпись	инициалы, фамилия

М.П.

Раздел 1

Выписка из Единого государственного реестра недвижимости об объекте недвижимости

Сведения о характеристиках объекта недвижимости

Земельный участок			
(вид объекта недвижимости)			
Лист № ___ Раздела 1	Всего листов раздела 1: ___	Всего разделов: ___	Всего листов выписки: ___
17.11.2018 № 99/2018/217345548			
Кадастровый номер:		**64:01:020403:17**	

Категория земель:	Земли сельскохозяйственного назначения
Виды разрешенного использования:	Для сельскохозяйственного производства
Сведения о кадастровом инженере:	данные отсутствуют
Сведения о лесах, водных объектах и об иных природных объектах, расположенных в пределах земельного участка:	данные отсутствуют
Сведения о том, что земельный участок полностью или частично расположен в границах зоны с особыми условиями использования территории или территории объекта культурного наследия	данные отсутствуют
Сведения о том, что земельный участок расположен в границах особой экономической зоны, территории опережающего социально-экономического развития, зоны территориального развития в Российской Федерации, игорной зоны:	данные отсутствуют
Сведения о том, что земельный участок расположен в границах особо охраняемой природной территории, охотничьих угодий, лесничеств, лесопарков:	данные отсутствуют
Сведения о результатах проведения государственного земельного надзора:	данные отсутствуют
Сведения о расположении земельного участка в границах территории, в отношении которой утвержден проект межевания территории:	данные отсутствуют

Государственный регистратор		ФГИС ЕГРН
полное наименование должности	подпись	инициалы, фамилия

М.П.

Раздел 1

Выписка из Единого государственного реестра недвижимости об объекте недвижимости

Сведения о характеристиках объекта недвижимости

Земельный участок			
(вид объекта недвижимости)			
Лист № ___ Раздела 1	Всего листов раздела 1: ___	Всего разделов: ___	Всего листов выписки: ___
17.11.2018 № 99/2018/217345548			
Кадастровый номер:		**64:01:020403:17**	

Условный номер земельного участка:	данные отсутствуют
Сведения о принятии акта и (или) заключении договора, предусматривающих предоставление в соответствии с земельным законодательством исполнительным органом государственной власти или органом местного самоуправления находящегося в государственной или муниципальной собственности земельного участка для строительства наемного дома социального использования или наемного дома коммерческого использования:	данные отсутствуют
Сведения о том, что земельный участок или земельные участки образованы на основании решения об изъятии земельного участка и (или) расположенного на нем объекта недвижимости для государственных или муниципальных нужд:	данные отсутствуют
Сведения о том, что земельный участок образован из земель или земельного участка, государственная собственность на которые не разграничена:	данные отсутствуют
Сведения о наличии земельного спора о местоположении границ земельных участков:	данные отсутствуют
Статус записи об объекте недвижимости:	Сведения об объекте недвижимости имеют статус "актуальные"
Особые отметки:	Сведения необходимые для заполнения разделов 3.1 отсутствуют. Сведения необходимые для заполнения раздела 4 отсутствуют. Сведения необходимые для заполнения раздела 4.1 отсутствуют. Сведения необходимые для заполнения раздела 4.2 отсутствуют.
Получатель выписки:	Ситдиков Никита Леонидович

Государственный регистратор		ФГИС ЕГРН
полное наименование должности	подпись	инициалы, фамилия

М.П.

Выписка из Единого государственного реестра недвижимости об объекте недвижимости
Сведения о зарегистрированных правах

Земельный участок			
(особые отметки)			
Лист № ___ Раздела 2	Всего листов раздела 2: ___	Всего разделов: ___	Всего листов выписки: ___
17.11.2018 № 99/2018/217245548			
Кадастровый номер:		**64:01:020402:17**	

1.	Правообладатель (правообладатели):		1.1.	Владельцы инвестиционных паев Закрытого паевого инвестиционного рентного фонда "Земельный"
2.	Вид, номер и дата государственной регистрации права:		2.1.	Долевая собственность, № 64-64/013-64/013/027/2016-48/2 от 21.07.2016
3.	Ограничение прав и обременение объекта недвижимости:			
	3.1.1.	вид:		Доверительное управление, доверительное управление
		дата государственной регистрации:		23.10.2018
		номер государственной регистрации:		64:01:020402:17-64/013/2018-1
		срок, на который установлено ограничение прав и обременение объекта недвижимости:		с 19.03.2016 по 30.03.2029
		лицо, в пользу которого установлено ограничение прав и обременение объекта недвижимости:		Обществу с ограниченной ответственностью Управляющая компания "АК БАРС КАПИТАЛ" Д.У. Закрытым паевым инвестиционным рентным фондом "Земельный", ИНН: 1435126880
		основание государственной регистрации:		Договор о передаче прав и обязанностей по договору доверительного управления паевым инвестиционным фондом от 15.08.2018 №ПФФ/150818; Правила доверительного управления Закрытым паевым инвестиционным рентным фондом "Земельный", зарегистрированные Центральным Банком Российской Федерации 03.03.2016 за № 3121
4.	Договоры участия в долевом строительстве:			не зарегистрировано
5.	Заявленные в судебном порядке права требования:			данные отсутствуют
6.	Сведения о возражении в отношении зарегистрированного права:			данные отсутствуют
7.	Сведения о наличии решения об изъятии объекта недвижимости для государственных и муниципальных нужд:			данные отсутствуют
8.	Сведения о невозможности государственной регистрации без личного участия правообладателя или его законного представителя:			
9.	Правопритязания и сведения о наличии поступивших, но не рассмотренных заявлений о проведении государственной регистрации права (перехода, прекращения права), ограничения права или обременения объекта недвижимости, сделки в отношении объекта недвижимости:			данные отсутствуют
10.	Сведения об осуществлении государственной регистрации сделки, права, ограничения права без необходимого в силу закона согласия третьего лица, органа:			данные отсутствуют
11.	Сведения о невозможности государственной регистрации перехода, прекращения, ограничения права на земельный участок из земель сельскохозяйственного назначения:			

Государственный регистратор		ФГИС ЕГРН
полное наименование должности	подпись	инициалы, фамилия

М.П.

Раздел 3

Выписка из Единого государственного реестра недвижимости об объекте недвижимости
Описание местоположения земельного участка

Земельный участок			
(особые отметки)			
Лист № ___ Раздела 3	Всего листов раздела 3: ___	Всего разделов: ___	Всего листов выписки: ___
17.11.2018 № 99/2018/217245548			
Кадастровый номер:		**64:01:020402:17**	

План (чертеж, схема) земельного участка			
Масштаб 1: данные отсутствуют	Условные обозначения:		

Государственный регистратор		ФГИС ЕГРН
полное наименование должности	подпись	инициалы, фамилия

М.П.

Раздел 3.2

Выписка из Единого государственного реестра недвижимости об объекте недвижимости
Описание местоположения земельного участка

Земельный участок			
(особые отметки)			
Лист № ___ Раздела 3.2	Всего листов раздела 3.2: ___	Всего разделов: ___	Всего листов выписки: ___
17.11.2018 № 99/2018/217245548			
Кадастровый номер:		**64:01:020402:17**	

Сведения о характерных точках границы земельного участка

Система координат: МСК-64, зона 3
Зона №

Номер точки	Координаты		Описание закрепления на местности	Средняя квадратическая погрешность определения координат характерных точек границ земельного участка, м
	X	Y		
1	2	3	4	5
1	370814.8	3265587.78	данные отсутствуют	7.5
2	370748.59	3265313.66	данные отсутствуют	7.5
3	372138.41	3265354.53	данные отсутствуют	7.5
4	372148.87	3264687.28	данные отсутствуют	7.5
5	374991.22	3264812.54	данные отсутствуют	7.5
6	374979.36	3265611.96	данные отсутствуют	7.5
7	375731.88	3265673.03	данные отсутствуют	7.5
8	375717.85	3266324.28	данные отсутствуют	7.5
9	374699.01	3266254.99	данные отсутствуют	7.5
10	371846.94	3266078.31	данные отсутствуют	7.5
11	371737.29	3266050.47	данные отсутствуют	7.5
12	371429.02	3265972.21	данные отсутствуют	7.5
13	370959.65	3265853.04	данные отсутствуют	7.5
14	370877.74	3265758.33	данные отсутствуют	7.5

Государственный регистратор		ФГИС ЕГРН
полное наименование должности	подпись	инициалы, фамилия

М.П.

ФГИС ЕГРН

полное наименование органа регистрации прав

Раздел 1

Выписка из Единого государственного реестра недвижимости об объекте недвижимости

Сведения о характеристиках объекта недвижимости

На основании запроса от 15.11.2018 г., поступившего на рассмотрение 17.11.2018 г., сообщаем, что согласно записям Единого государственного реестра недвижимости:

Земельный участок			
(вид объекта недвижимости)			
Лист № ___ Раздела 1	Всего листов раздела 1: ___	Всего разделов: ___	Всего листов выписки: ___
17.11.2018 № 99/2018/217316882			
Кадастровый номер:		**64:01:080402:20**	

Номер кадастрового квартала:	64:01:080402
Дата присвоения кадастрового номера:	19.05.2011
Ранее присвоенный государственный учетный номер:	данные отсутствуют
Адрес:	Саратовская область, р-н Александрово-Гайский, Приузенское МО, между хуторами Воротаев, Жданов и Корнутов
Площадь:	9900000 кв. м
Кадастровая стоимость, руб.:	1728000
Кадастровые номера расположенных в пределах земельного участка объектов недвижимости:	данные отсутствуют
Кадастровые номера объектов недвижимости, из которых образован объект недвижимости:	данные отсутствуют
Кадастровые номера образованных объектов недвижимости:	данные отсутствуют
Сведения о включении объекта недвижимости в состав предприятия как имущественного комплекса:	

Государственный регистратор		ФГИС ЕГРН
полное наименование должности	подпись	инициалы, фамилия

М.П.

Раздел 1

Выписка из Единого государственного реестра недвижимости об объекте недвижимости

Сведения о характеристиках объекта недвижимости

Земельный участок			
(вид объекта недвижимости)			
Лист № ___ Раздела 1	Всего листов раздела 1: ___	Всего разделов: ___	Всего листов выписки: ___
17.11.2018 № 99/2018/217316882			
Кадастровый номер:		**64:01:080402:20**	

Категория земель:	
Виды разрешенного использования:	Для сельскохозяйственного производства
Сведения о кадастровом инженере:	Злобин Михаил Петрович №64-11-171, инженер общества с ограниченной ответственностью "ПИЗЦ"
Сведения о лесах, водных объектах и об иных природных объектах, расположенных в пределах земельного участка:	данные отсутствуют
Сведения о том, что земельный участок полностью или частично расположен в границах зоны с особыми условиями использования территории или территории объекта культурного наследия	данные отсутствуют
Сведения о том, что земельный участок расположен в границах особой экономической зоны, территории опережающего социально-экономического развития, зоны территориального развития в Российской Федерации, игорной зоны:	данные отсутствуют
Сведения о том, что земельный участок расположен в границах особо охраняемой природной территории, охотничьих угодий, лесничеств, лесопарков:	данные отсутствуют
Сведения о результатах проведения государственного земельного надзора:	данные отсутствуют
Сведения о расположении земельного участка в границах территории, в отношении которой утвержден проект межевания территории:	данные отсутствуют

Государственный регистратор		ФГИС ЕГРН
полное наименование должности	подпись	инициалы, фамилия

М.П.

Раздел 1

Выписка из Единого государственного реестра недвижимости об объекте недвижимости
Сведения о характеристиках объекта недвижимости

Земельный участок			
(вид объекта недвижимости)			
Лист № ___ Раздела 1	Всего листов раздела 1: ___	Всего разделов: ___	Всего листов выписки: ___
17.11.2018 № 99/2018/217316882			
Кадастровый номер:		**64:01:080402:20**	

Условный номер земельного участка:	данные отсутствуют
Сведения о принятии акта и (или) заключении договора, предусматривающих предоставление в соответствии с земельным законодательством исполнительным органом государственной власти или органом местного самоуправления находящегося в государственной или муниципальной собственности земельного участка для строительства наемного дома социального использования или наемного дома коммерческого использования:	данные отсутствуют
Сведения о том, что земельный участок или земельные участки образованы на основании решения об изъятии земельного участка и (или) расположенного на нем объекта недвижимости для государственных или муниципальных нужд:	данные отсутствуют
Сведения о том, что земельный участок образован из земель или земельного участка, государственная собственность на которые не разграничена:	данные отсутствуют
Сведения о наличии земельного спора о несоответствии границ земельных участков:	данные отсутствуют
Статус записи об объекте недвижимости:	Сведения об объекте недвижимости имеют статус "актуальные"
Особые отметки:	Сведения необходимые для заполнения раздела 3.1 отсутствуют.
Получатель выписки:	Ситдиков Никита Леонидович

Государственный регистратор		ФГИС ЕГРН
полное наименование должности	подпись	инициалы, фамилия

М.П.

Раздел 2

Выписка из Единого государственного реестра недвижимости об объекте недвижимости
Сведения о зарегистрированных правах

Земельный участок				
(вид объекта недвижимости)				
Лист № ___ Раздела 2		Всего листов раздела 2: ___	Всего разделов: ___	Всего листов выписки: ___
17.11.2018 № 99/2018/217316882				
Кадастровый номер:			**64:01:080402:20**	

1.	Правообладатель (правообладатели):		1.1.	Владельцы инвестиционных паев Закрытого паевого инвестиционного рентного фонда "Земельный"
2.	Вид, номер и дата государственной регистрации права:		2.1.	Долевая собственность, № 64-64/013-64/013/027/2016-19/2 от 20.07.2016
3.	Ограничение прав и обременение объекта недвижимости:			
	3.1.1.	вид:		Доверительное управление, Доверительное управление
		дата государственной регистрации:		24.10.2018
		номер государственной регистрации:		64:01:080402:20-64/013/2018-1
		срок, на который установлено ограничение прав и обременение объекта недвижимости:		с 19.03.2016 по 30.03.2029
		лицо, в пользу которого установлено ограничение прав и обременение объекта недвижимости:		Обществу с ограниченной ответственностью Управляющая компания "АК БАРС КАПИТАЛ" Д.У. Закрытым паевым инвестиционным рентным фондом "Земельный", ИНН: 1435126880
		основание государственной регистрации:		Договор о передаче прав и обязанностей по договору доверительного управления паевым инвестиционным фондом от 15.08.2018 №ПИФ/150818; Правила доверительного управления Закрытым паевым инвестиционным рентным фондом "Земельный", зарегистрированные Центральным Банком Российской Федерации 03.03.2016 за № 3121
4.	Договоры участия в долевом строительстве:			не зарегистрировано
5.	Заявленные в судебном порядке права требования:			данные отсутствуют
6.	Сведения о возражении в отношении зарегистрированного права:			данные отсутствуют
7.	Сведения о наличии решения об изъятии объекта недвижимости для государственных и муниципальных нужд:			данные отсутствуют
8.	Сведения о невозможности государственной регистрации без личного участия правообладателя или его законного представителя:			
9.	Правопритязания и сведения о наличии поступивших, но не рассмотренных заявлений о проведении государственной регистрации прав (перехода,			данные отсутствуют

	прекращения права), ограничения права или обременения объекта недвижимости, сделки в отношении объекта недвижимости:	
10.	Сведения об осуществлении государственной регистрации сделки, права, ограничения права без необходимого в силу закона согласия третьего лица, органа:	данные отсутствуют
11.	Сведения о невозможности государственной регистрации перехода, прекращения, ограничения права на земельный участок из земель сельскохозяйственного назначения:	

Государственный регистратор		ФГИС ЕГРН
полное наименование должности	подпись	инициалы, фамилия

М.П.

Раздел 3

Выписка из Единого государственного реестра недвижимости об объекте недвижимости

Описание местоположения земельного участка

Земельный участок			
(особые отметки)			
Лист № ___ Раздела 3	Всего листов раздела 3: ___	Всего разделов: ___	Всего листов выписки: ___
17.11.2018 № 99/2018/217316882			
Кадастровый номер:		**64:01:080402:20**	

План (чертеж, схема) земельного участка			
Масштаб 1: данные отсутствуют	Условные обозначения:		

Государственный регистратор		ФГИС ЕГРН
полное наименование должности	подпись	инициалы, фамилия

М.П.

Выписка из Единого государственного реестра недвижимости об объекте недвижимости
Описание местоположения земельного участка

Земельный участок			
(особые отметки)			
Лист № ___ Раздела 3.2	Всего листов раздела 3.2: ___	Всего разделов: ___	Всего листов выписки: ___
17.11.2018 № 99/2018/217316882			
Кадастровый номер:		**64:01:080402:20**	

Сведения о характерных точках границы земельного участка

Система координат: МСК-64, зона 3
Зона №

Номер точки	Координаты		Описание закрепления на местности	Средняя квадратическая погрешность определения координат характерных точек границ земельного участка, м
	X	Y		
1	2	3	4	5
1	325906.57	3271550.18	данные отсутствуют	0.3
2	325798.68	3272517.66	данные отсутствуют	0.3
3	326071.5	3272870.62	данные отсутствуют	0.3
4	327162	3274188	данные отсутствуют	0.3
5	327840.42	3275058.56	данные отсутствуют	0.3
6	327997.99	3275053.96	данные отсутствуют	0.3
7	329196.14	3275006.71	данные отсутствуют	0.3
8	329639	3273987	данные отсутствуют	0.3
9	328885	3273588	данные отсутствуют	0.3
10	328444	3275094	данные отсутствуют	0.3
11	328576	3271980	данные отсутствуют	0.3
12	328914	3271168	данные отсутствуют	0.3
13	328571.35	3271169.52	данные отсутствуют	0.3
14	328339.91	3271121.99	данные отсутствуют	0.3
15	327845	3271323	данные отсутствуют	0.3

Государственный регистратор		ФГИС ЕГРН
полное наименование должности	подпись	инициалы, фамилия

М.П.

Раздел 3.2

Выписка из Единого государственного реестра недвижимости об объекте недвижимости
Описание местоположения земельного участка

Земельный участок			
(вид объекта недвижимости)			
Лист № ___ Раздела 3.2	Всего листов раздела 3.2: ___	Всего разделов: ___	Всего листов выписки: ___
17.11.2018 № 99/2018/217316882			
Кадастровый номер:		**64:01:080402:20**	

Сведения о характерных точках границы земельного участка				
Система координат: МСК-64, зона 3 Зона №				
Номер точки	Координаты		Описание закрепления на местности	Средняя квадратическая погрешность определения координат характерных точек границ земельного участка, м
	X	Y		
1	2	3	4	5
16	327500	3271403	данные отсутствуют	0.3
17	327090.79	3271458.59	данные отсутствуют	0.3
18	326648.11	3271548.07	данные отсутствуют	0.3
19	326599.02	3271605.86	данные отсутствуют	0.3
20	326391.27	3271653.19	данные отсутствуют	0.3

Государственный регистратор		ФГИС ЕГРН
полное наименование должности	подпись	инициалы, фамилия

М.П.

Раздел 4

Выписка из Единого государственного реестра недвижимости об объекте недвижимости
Сведения о частях земельного участка

Земельный участок			
(вид объекта недвижимости)			
Лист № ___ Раздела 4	Всего листов раздела 4: ___	Всего разделов: ___	Всего листов выписки: ___
17.11.2018 № 99/2018/217316882			
Кадастровый номер:		**64:01:080402:20**	

План (чертеж, схема) части земельного участка		Учетный номер части: 64:01:080402:20/1	
Масштаб 1: данные отсутствуют	Условные обозначения:		

Государственный регистратор		ФГИС ЕГРН
полное наименование должности	подпись	инициалы, фамилия

М.П.

Раздел 4.1

Выписка из Единого государственного реестра недвижимости об объекте недвижимости
Сведения о частях земельного участка

Земельный участок			
(вид объекта недвижимости)			
Лист № ___ Раздела 4.1	Всего листов раздела 4.1: ___	Всего разделов: ___	Всего листов выписки: ___
17.11.2018 № 99/2018/217316882			
Кадастровый номер:		**64:01:080402:20**	

Учетный номер части	Площадь ($м^2$)	Содержание ограничения в использовании или ограничения права на объект недвижимости или обременения объекта недвижимости
1	2	3
1	63711	, 64.01.2.35, Постановление о порядке установления охранных зон объектов электросетевого хозяйства и особых условий использования земельных участков, расположенных в границах таких зон № 160 от 24.02.2009

Государственный регистратор		ФГИС ЕГРН
полное наименование должности	подпись	инициалы, фамилия

М.П.

Раздел 4.2

Выписка из Единого государственного реестра недвижимости об объекте недвижимости
Сведения о частях земельного участка

Земельный участок			
(вид объекта недвижимости)			
Лист № ___ Раздела 4.2	Всего листов раздела 4.2: ___	Всего разделов: ___	Всего листов выписки: ___
17.11.2018 № 99/2018/217316882			
Кадастровый номер:		**64:01:080402:20**	

Сведения о характерных точках границы части (частей) земельного участка

Учетный номер части: 1

Система координат: МСК-64, зона 3
Зона №

Номер точки	Координаты, м		Описание закрепления на местности	Средняя квадратическая погрешность определения координат характерных точек границы части земельного участка, м
	X	Y		
1	2	3	4	5
21	326483.42	3273368.25	данные отсутствуют	данные отсутствуют
22	326521.42	3273414.14	данные отсутствуют	данные отсутствуют
23	329196.82	3275085.16	данные отсутствуют	данные отсутствуют
24	329205.01	3274986.31	данные отсутствуют	данные отсутствуют
25	329017.37	3274874.55	данные отсутствуют	данные отсутствуют

Государственный регистратор		ФГИС ЕГРН
полное наименование должности	подпись	инициалы, фамилия

М.П.

ФГИС ЕГРН

полное наименование органа регистрации прав

Раздел 1

Выписка из Единого государственного реестра недвижимости об объекте недвижимости

Сведения о характеристиках объекта недвижимости

На основании запроса от 15.11.2018 г., поступившего на рассмотрение 16.11.2018 г., сообщаем, что согласно записям Единого государственного реестра недвижимости:

Земельный участок			
(вид объекта недвижимости)			
Лист № ___ Раздела 1	Всего листов раздела 1: ___	Всего разделов: ___	Всего листов выписки: ___
16.11.2018 № 99/2018/217137676			
Кадастровый номер:		**64:01:060402:34**	

Номер кадастрового квартала:	64:01:060402
Дата присвоения кадастрового номера:	30.03.2015
Ранее присвоенный государственный учетный номер:	данные отсутствуют
Адрес:	Саратовская область, р-н Александрово-Гайский, Новоалександровское МО, в 6 км южнее с. Новоалександровка
Площадь:	2400000 +/- 13555кв. м
Кадастровая стоимость, руб.:	437760
Кадастровые номера расположенных в пределах земельного участка объектов недвижимости:	данные отсутствуют
Кадастровые номера объектов недвижимости, из которых образован объект недвижимости:	64:01:060302:184
Кадастровые номера образованных объектов недвижимости:	данные отсутствуют
Сведения о включении объекта недвижимости в состав предприятия как имущественного комплекса:	

Государственный регистратор		ФГИС ЕГРН
полное наименование должности	подпись	инициалы, фамилия

М.П.

Раздел 1

Выписка из Единого государственного реестра недвижимости об объекте недвижимости

Сведения о характеристиках объекта недвижимости

Земельный участок			
(вид объекта недвижимости)			
Лист № ___ Раздела 1	Всего листов раздела 1: ___	Всего разделов: ___	Всего листов выписки: ___
16.11.2018 № 99/2018/217137676			
Кадастровый номер:		**64:01:060402:34**	

Категория земель:	Земли сельскохозяйственного назначения
Виды разрешенного использования:	для сельскохозяйственного производства
Сведения о кадастровом инженере:	Кокозаров Василий Владимирович №64-11-306, общество с ограниченной ответственностью "Александрово-Гайский ППЗЦ"
Сведения о лесах, водных объектах и об иных природных объектах, расположенных в пределах земельного участка:	данные отсутствуют
Сведения о том, что земельный участок полностью или частично расположен в границах зоны с особыми условиями использования территории или территории объекта культурного наследия	данные отсутствуют
Сведения о том, что земельный участок расположен в границах особой экономической зоны, территории опережающего социально-экономического развития, зоны территориального развития в Российской Федерации, игорной зоны:	данные отсутствуют
Сведения о том, что земельный участок расположен в границах особо охраняемой природной территории, охотничьих угодий, лесничеств, лесопарков:	данные отсутствуют
Сведения о результатах проведения государственного земельного надзора:	данные отсутствуют
Сведения о расположении земельного участка в границах территории, в отношении которой утвержден проект межевания территории:	данные отсутствуют

Государственный регистратор		ФГИС ЕГРН
полное наименование должности	подпись	инициалы, фамилия

М.П.

Выписка из Единого государственного реестра недвижимости об объекте недвижимости

Сведения о характеристиках объекта недвижимости

Земельный участок			
(вид объекта недвижимости)			
Лист № ___ Раздела 1	Всего листов раздела 1: ___	Всего разделов: ___	Всего листов выписки: ___
16.11.2018 № 99/2018/217137676			
Кадастровый номер:		**64:01:060403:34**	

Условный номер земельного участка:	данные отсутствуют
Сведения о принятии акта и (или) заключении договора, предусматривающих предоставление в соответствии с земельным законодательством исполнительным органом государственной власти или органом местного самоуправления находящихся в государственной или муниципальной собственности земельного участка для строительства наемного дома социального использования или наемного дома коммерческого использования:	данные отсутствуют
Сведения о том, что земельный участок или земельные участки образованы на основании решения об изъятии земельного участка и (или) расположенного на нем объекта недвижимости для государственных или муниципальных нужд:	данные отсутствуют
Сведения о том, что земельный участок образован из земель или земельного участка, государственная собственность на которые не разграничена:	данные отсутствуют
Сведения о наличии земельного спора о несогласовании границ земельных участков:	данные отсутствуют
Статус записи об объекте недвижимости:	Сведения об объекте недвижимости имеют статус "актуальные"
Особые отметки:	Сведения необходимые для заполнения раздела 4 отсутствуют. Сведения необходимые для заполнения раздела 4.1 отсутствуют. Сведения необходимые для заполнения раздела 4.2 отсутствуют.
Получатель выписки:	Сотников Никита Леонидович

Государственный регистратор		ФГИС ЕГРН
полное наименование должности	подпись	инициалы, фамилия

М.П.

Выписка из Единого государственного реестра недвижимости об объекте недвижимости
Сведения о зарегистрированных правах

Земельный участок			
(особые отметки)			
Лист № ___ Раздела 2	Всего листов раздела 2: ___	Всего разделов: ___	Всего листов выписки: ___
16.11.2018 № 99/2018/217137676			
Кадастровый номер:		**64:01:060402:34**	

1.	Правообладатель (правообладатели):		1.1.	Владельцы инвестиционных паев Закрытого паевого инвестиционного рентного фонда "Земельный"
2.	Вид, номер и дата государственной регистрации права:		2.1.	Долевая собственность, № 64-64/013-64/013/027/2016-71/2 от 22.07.2016
3.	Ограничение прав и обременение объекта недвижимости:			
	3.1.1.	вид:		Доверительное управление, доверительное управление
		дата государственной регистрации:		25.10.2018
		номер государственной регистрации:		64:01:060402:34-64/013/2018-1
		срок, на который установлено ограничение прав и обременение объекта недвижимости:		с 19.03.2016 по 30.03.2029
		лицо, в пользу которого установлено ограничение прав и обременение объекта недвижимости:		Обществу с ограниченной ответственностью Управляющая компания "АК БАРС КАПИТАЛ" Д.У. Закрытым паевым инвестиционным рентным фондом "Земельный", ИНН: 1435126880
		основание государственной регистрации:		Договор о передаче прав и обязанностей по договору доверительного управления паевым инвестиционным фондом от 15.08.2018 №ПФФ/150818; Правила доверительного управления Закрытым паевым инвестиционным рентным фондом "Земельный", зарегистрированные Центральным Банком Российской Федерации 03.03.2016 за № 3121
4.	Договоры участия в долевом строительстве:			не зарегистрировано
5.	Заявленные в судебном порядке права требования:			данные отсутствуют
6.	Сведения о возражении в отношении зарегистрированного права:			данные отсутствуют
7.	Сведения о наличии решения об изъятии объекта недвижимости для государственных и муниципальных нужд:			данные отсутствуют
8.	Сведения о невозможности государственной регистрации без личного участия правообладателя или его законного представителя:			
9.	Правопритязания и сведения о наличии поступивших, но не рассмотренных заявлений о проведении государственной регистрации права (перехода, прекращения права), ограничения права или обременения объекта недвижимости, сделки в отношении объекта недвижимости:			данные отсутствуют
10.	Сведения об осуществлении государственной регистрации сделки, права, ограничения права без необходимого в силу закона согласия третьего лица, органа:			данные отсутствуют
11.	Сведения о невозможности государственной регистрации перехода, прекращения, ограничения права на земельный участок из земель сельскохозяйственного назначения:			

Государственный регистратор		ФГИС ЕГРН
полное наименование должности	подпись	инициалы, фамилия

М.П.

Раздел 3

Выписка из Единого государственного реестра недвижимости об объекте недвижимости

Описание местоположения земельного участка

Земельный участок			
(особые отметки)			
Лист № ___ Раздела 3	Всего листов раздела 3: ___	Всего разделов: ___	Всего листов выписки: ___
16.11.2018 № 99/2018/217137676			
Кадастровый номер:		**64:01:060402:34**	

План (чертеж, схема) земельного участка			
Масштаб 1: данные отсутствуют	Условные обозначения:		

Государственный регистратор		ФГИС ЕГРН
полное наименование должности	подпись	инициалы, фамилия

М.П.

Раздел 3.1

Выписка из Единого государственного реестра недвижимости об объекте недвижимости

Описание местоположения земельного участка

Земельный участок			
(особые отметки)			
Лист № ___ Раздела 3.1	Всего листов раздела 3.1: ___	Всего разделов: ___	Всего листов выписки: ___
16.11.2018 № 99/2018/217137676			
Кадастровый номер:		**64:01:060402:34**	

Описание местоположения границ земельного участка

Номер п/п	Номер точки		Дирекционный угол	Горизонтальное проложение, м	Описание закрепления на местности	Кадастровые номера смежных участков	Сведения об адресах правообладателей смежных земельных участков
	начальная	конечная					
1	2	3	4	5	6	7	8
1	1	2	данные отсутствуют	данные отсутствуют	-	данные отсутствуют	данные отсутствуют
2	2	3	данные отсутствуют	данные отсутствуют	-	данные отсутствуют	данные отсутствуют
3	3	4	данные отсутствуют	данные отсутствуют	-	данные отсутствуют	данные отсутствуют
4	4	1	данные отсутствуют	данные отсутствуют	-	данные отсутствуют	данные отсутствуют

Государственный регистратор		ФГИС ЕГРН
полное наименование должности	подпись	инициалы, фамилия

М.П.

Раздел 3.2

Выписка из Единого государственного реестра недвижимости об объекте недвижимости

Описание местоположения земельного участка

Земельный участок			
(вид объекта недвижимости)			
Лист № ___ Раздела 3.2	Всего листов раздела 3.2 : ___	Всего разделов: ___	Всего листов выписки: ___
16.11.2018 № 99/2018/217137676			
Кадастровый номер:		**64:01:060402:34**	

Сведения о характерных точках границы земельного участка				
Система координат: МСК-64, зона 3 Зона №				
Номер точки	Координаты		Описание закрепления на местности	Средняя квадратическая погрешность определения координат характерных точек границ земельного участка, м
	X	Y		
1	2	3	4	5
1	337176.39	3265720.64	данные отсутствуют	2.5
2	336472.59	3266764.03	данные отсутствуют	2.5
3	334767.32	3265853.3	данные отсутствуют	2.5
4	335430.81	3264828.91	данные отсутствуют	2.5

Государственный регистратор		ФГИС ЕГРН
полное наименование должности	подпись	инициалы, фамилия

М.П.

ФГИС ЕГРН

полное наименование органа регистрации прав

Раздел 1

Выписка из Единого государственного реестра недвижимости об объекте недвижимости

Сведения о характеристиках объекта недвижимости

На основании запроса от 15.11.2018 г., поступившего на рассмотрение 17.11.2018 г., сообщаем, что согласно записям Единого государственного реестра недвижимости:

Земельный участок			
(вид объекта недвижимости)			
Лист № ___ Раздела 1	Всего листов раздела 1 : ___	Всего разделов: ___	Всего листов выписки: ___
17.11.2018 № 99/2018/217255323			
Кадастровый номер:		**64:01:060403:12**	

Номер кадастрового квартала:	64:01:060403
Дата присвоения кадастрового номера:	01.02.2010
Ранее присвоенный государственный учетный номер:	данные отсутствуют
Адрес:	Саратовская обл., р-н Александрово-Гайский, территория Новоалександровского МО, в 2 км юго-восточнее т.Вишневка и в 0,5 км западнее дороги с.Ал-Гай-с.Калталовка
Площадь:	2880000 +/- 14849кв. м
Кадастровая стоимость, руб.:	518400
Кадастровые номера расположенных в пределах земельного участка объектов недвижимости:	данные отсутствуют
Кадастровые номера объектов недвижимости, из которых образован объект недвижимости:	64:01:000000:29
Кадастровые номера образованных объектов недвижимости:	данные отсутствуют
Сведения о включении объекта недвижимости в состав предприятия как имущественного комплекса:	

Государственный регистратор		ФГИС ЕГРН
полное наименование должности	подпись	инициалы, фамилия

М.П.

Раздел 1

Выписка из Единого государственного реестра недвижимости об объекте недвижимости

Сведения о характеристиках объекта недвижимости

Земельный участок			
(вид объекта недвижимости)			
Лист № ___ Раздела 1	Всего листов раздела 1: ___	Всего разделов: ___	Всего листов выписки: ___
17.11.2018 № 99/2018/217355323			
Кадастровый номер:		**64:01:060403:12**	

Категория земель:	Земли сельскохозяйственного назначения
Виды разрешенного использования:	Для сельскохозяйственного производства
Сведения о кадастровом инженере:	данные отсутствуют
Сведения о лесах, водных объектах и об иных природных объектах, расположенных в пределах земельного участка:	данные отсутствуют
Сведения о том, что земельный участок полностью или частично расположен в границах зоны с особыми условиями использования территории или территории объекта культурного наследия	данные отсутствуют
Сведения о том, что земельный участок расположен в границах особой экономической зоны, территории опережающего социально-экономического развития, зоны территориального развития в Российской Федерации, игорной зоны:	данные отсутствуют
Сведения о том, что земельный участок расположен в границах особо охраняемой природной территории, охотничьих угодий, лесничеств, лесопарков:	данные отсутствуют
Сведения о результатах проведения государственного земельного надзора:	данные отсутствуют
Сведения о расположении земельного участка в границах территории, в отношении которой утвержден проект межевания территории:	данные отсутствуют

Государственный регистратор		ФГИС ЕГРН
полное наименование должности	подпись	инициалы, фамилия

М.П.

Раздел 1

Выписка из Единого государственного реестра недвижимости об объекте недвижимости

Сведения о характеристиках объекта недвижимости

Земельный участок			
(вид объекта недвижимости)			
Лист № ___ Раздела 1	Всего листов раздела 1: ___	Всего разделов: ___	Всего листов выписки: ___
17.11.2018 № 99/2018/217355323			
Кадастровый номер:		**64:01:060403:12**	

Условный номер земельного участка:	данные отсутствуют
Сведения о принятии акта и (или) заключении договора, предусматривающих предоставление в соответствии с земельным законодательством исполнительным органом государственной власти или органом местного самоуправления находящегося в государственной или муниципальной собственности земельного участка для строительства наемного дома социального использования или наемного дома коммерческого использования:	данные отсутствуют
Сведения о том, что земельный участок или земельные участки образованы на основании решения об изъятии земельного участка и (или) расположенного на нем объекта недвижимости для государственных или муниципальных нужд:	данные отсутствуют
Сведения о том, что земельный участок образован из земель или земельного участка, государственная собственность на которые не разграничена:	данные отсутствуют
Сведения о наличии земельного спора о местоположении границ земельных участков:	данные отсутствуют
Статус записи об объекте недвижимости:	Сведения об объекте недвижимости имеют статус "актуальные"
Особые отметки:	Сведения необходимые для заполнения разделов 3.1 отсутствуют. Сведения необходимые для заполнения раздела 4 отсутствуют. Сведения необходимые для заполнения разделов 4.1 отсутствуют. Сведения необходимые для заполнения разделов 4.2 отсутствуют.
Получатель выписки:	Ситдиков Никита Леонидович

Государственный регистратор		ФГИС ЕГРН
полное наименование должности	подпись	инициалы, фамилия

М.П.

Раздел 2

Выписка из Единого государственного реестра недвижимости об объекте недвижимости
Сведения о зарегистрированных правах

Земельный участок					
(вид объекта недвижимости)					
Лист № ___ Раздела 2		Всего листов раздела 2: ___		Всего разделов: ___	Всего листов выписки: ___
17.11.2018 № 99/2018/21 7355323					
Кадастровый номер:				**64:01:060403:12**	
1.	Правообладатель (правообладатели):			1.1.	Владельцы инвестиционных паев Закрытого паевого инвестиционного рентного фонда "Земельный"
2.	Вид, номер и дата государственной регистрации права:			2.1.	Долевая собственность, № 64-64/013-64/013/027/2016-39/2 от 21.07.2016
3.	Ограничение прав и обременение объекта недвижимости:				
	3.1.1.	вид:		Доверительное управление, доверительное управление	
		дата государственной регистрации:		25.10.2018	
		номер государственной регистрации:		64:01:060403:12-64/013/2018-1	
		срок, на который установлено ограничение прав и обременение объекта недвижимости:		с 19.03.2016 по 30.03.2029	
		лицо, в пользу которого установлено ограничение прав и обременение объекта недвижимости:		Обществу с ограниченной ответственностью Управляющая компания "АК БАРС КАПИТАЛ" Д.У. Закрытым паевым инвестиционным рентным фондом "Земельный", ИНН: 1435126880	
		основание государственной регистрации:		Договор о передаче прав и обязанностей по договору доверительного управления паевым инвестиционным фондом от 15.08.2018 №ПИФ/150818; Правила доверительного управления Закрытым паевым инвестиционным рентным фондом "Земельный", зарегистрированные Центральным Банком Российской Федерации 03.03.2016 за № 3121	
4.	Договоры участия в долевом строительстве:			не зарегистрировано	
5.	Заявленные в судебном порядке права требования:			данные отсутствуют	
6.	Сведения о возражении в отношении зарегистрированного права:			данные отсутствуют	
7.	Сведения о наличии решения об изъятии объекта недвижимости для государственных и муниципальных нужд:			данные отсутствуют	
8.	Сведения о невозможности государственной регистрации без личного участия правообладателя или его законного представителя:				
9.	Правопритязания и сведения о наличии поступивших, но не рассмотренных заявлений о проведении государственной регистрации прав (перехода,			данные отсутствуют	

	прекращения права), ограничения права или обременения объекта недвижимости, сделки в отношении объекта недвижимости:	
10.	Сведения об осуществлении государственной регистрации сделки, права, ограничения права без необходимого в силу закона согласия третьего лица, органа:	данные отсутствуют
11.	Сведения о невозможности государственной регистрации перехода, прекращения, ограничения права на земельный участок из земель сельскохозяйственного назначения:	

Государственный регистратор		ФГИС ЕГРН
полное наименование должности	подпись	инициалы, фамилия

М.П.

Раздел 3

Выписка из Единого государственного реестра недвижимости об объекте недвижимости

Описание местоположения земельного участка

Земельный участок			
(особые отметки)			
Лист № ___ Раздела 3	Всего листов раздела 3: ___	Всего разделов: ___	Всего листов выписки: ___
17.11.2018 № 99/2018/21 7355323			
Кадастровый номер:		**64:01:060403:12**	

План (чертеж, схема) земельного участка			
Масштаб 1: данные отсутствуют	Условные обозначения:		

Государственный регистратор		ФГИС ЕГРН
полное наименование должности	подпись	инициалы, фамилия

М.П.

Раздел 3.2

Выписка из Единого государственного реестра недвижимости об объекте недвижимости

Описание местоположения земельного участка

Земельный участок			
(вид объекта недвижимости)			
Лист № ___ Раздела 3.2	Всего листов раздела 3.2 : ___	Всего разделов: ___	Всего листов выписки: ___
17.11.2018 № 99/2018/217255323			
Кадастровый номер:		**64:01:060403:12**	

Сведения о характерных точках границы земельного участка				
Система координат: МСК-64, зона 3 Зона №				
Номер точки	Координаты		Описание закрепления на местности	Средняя квадратическая погрешность определения координат характерных точек границ земельного участка, м
	X	Y		
1	2	3	4	5
1	329027.23	3263868.09	данные отсутствуют	данные отсутствуют
2	328441.23	3264971.96	данные отсутствуют	данные отсутствуют
3	326382.95	3263884.45	данные отсутствуют	данные отсутствуют
4	327000.75	3262803.29	данные отсутствуют	данные отсутствуют

Государственный регистратор		ФГИС ЕГРН
полное наименование должности	подпись	инициалы, фамилия

М.П.

ФГИС ЕГРН

полное наименование органа регистрации прав

Раздел 1

Выписка из Единого государственного реестра недвижимости об объекте недвижимости

Сведения о характеристиках объекта недвижимости

На основании запроса от 15.11.2018 г., поступившего на рассмотрение 17.11.2018 г., сообщаем, что согласно записям Единого государственного реестра недвижимости:

Земельный участок			
(вид объекта недвижимости)			
Лист № ___ Раздела 1	Всего листов раздела 1 : ___	Всего разделов: ___	Всего листов выписки: ___
17.11.2018 № 99/2018/217256886			
Кадастровый номер:		**64:01:060404:19**	

Номер кадастрового квартала:	64:01:060404
Дата присвоения кадастрового номера:	04.02.2009
Ранее присвоенный государственный учетный номер:	данные отсутствуют
Адрес:	обл. Саратовская, р-н Александрово-Гайский, территория Новоалександровского МО, участок находится примерно в 4 км по направлению на юг т.Вишневка, до правой стороны дороги Ал-Гай-Калталовка
Площадь:	3840000 кв. м
Кадастровая стоимость, руб.:	691200
Кадастровые номера расположенных в пределах земельного участка объектов недвижимости:	данные отсутствуют
Кадастровые номера объектов недвижимости, из которых образован объект недвижимости:	64:01:000000:29
Кадастровые номера образованных объектов недвижимости:	данные отсутствуют
Сведения о включении объекта недвижимости в состав предприятия как имущественного комплекса:	

Государственный регистратор		ФГИС ЕГРН
полное наименование должности	подпись	инициалы, фамилия

М.П.

Раздел 1

Выписка из Единого государственного реестра недвижимости об объекте недвижимости

Сведения о характеристиках объекта недвижимости

Земельный участок			
(вид объекта недвижимости)			
Лист № ___ Раздела 1	Всего листов раздела 1: ___	Всего разделов: ___	Всего листов выписки: ___
17.11.2018 № 99/2018/217356886			
Кадастровый номер:		**64:01:060404:19**	

Категория земель:	Земли сельскохозяйственного назначения
Виды разрешенного использования:	Для сельскохозяйственного производства
Сведения о кадастровом инженере:	данные отсутствуют
Сведения о лесах, водных объектах и об иных природных объектах, расположенных в пределах земельного участка:	данные отсутствуют
Сведения о том, что земельный участок полностью или частично расположен в границах зоны с особыми условиями использования территории или территории объекта культурного наследия	данные отсутствуют
Сведения о том, что земельный участок расположен в границах особой экономической зоны, территории опережающего социально-экономического развития, зоны территориального развития в Российской Федерации, игорной зоны:	данные отсутствуют
Сведения о том, что земельный участок расположен в границах особо охраняемой природной территории, охотничьих угодий, лесничеств, лесопарков:	данные отсутствуют
Сведения о результатах проведения государственного земельного надзора:	данные отсутствуют
Сведения о расположении земельного участка в границах территории, в отношении которой утвержден проект межевания территории:	данные отсутствуют

Государственный регистратор		ФГИС ЕГРН
полное наименование должности	подпись	инициалы, фамилия

М.П.

Раздел 1

Выписка из Единого государственного реестра недвижимости об объекте недвижимости

Сведения о характеристиках объекта недвижимости

Земельный участок			
(вид объекта недвижимости)			
Лист № ___ Раздела 1	Всего листов раздела 1: ___	Всего разделов: ___	Всего листов выписки: ___
17.11.2018 № 99/2018/217356886			
Кадастровый номер:		**64:01:060404:19**	

Условный номер земельного участка:	данные отсутствуют
Сведения о принятии акта и (или) заключении договора, предусматривающих предоставление в соответствии с земельным законодательством исполнительным органом государственной власти или органом местного самоуправления находящегося в государственной или муниципальной собственности земельного участка для строительства наемного дома социального использования или наемного дома коммерческого использования:	данные отсутствуют
Сведения о том, что земельный участок или земельные участки образованы на основании решения об изъятии земельного участка и (или) расположенного на нем объекта недвижимости для государственных или муниципальных нужд:	данные отсутствуют
Сведения о том, что земельный участок образован из земель или земельного участка, государственная собственность на которые не разграничена:	данные отсутствуют
Сведения о наличии земельного спора о местоположении границ земельных участков:	данные отсутствуют
Статус записи об объекте недвижимости:	Сведения об объекте недвижимости имеют статус "актуальные"
Особые отметки:	Сведения необходимые для заполнения разделов 3.1 отсутствуют.
Получатель выписки:	Ситдиков Никита Леонидович

Государственный регистратор		ФГИС ЕГРН
полное наименование должности	подпись	инициалы, фамилия

М.П.

Выписка из Единого государственного реестра недвижимости об объекте недвижимости
Сведения о зарегистрированных правах

Земельный участок			
(вид объекта недвижимости)			
Лист № ___ Раздела 2	Всего листов раздела 2: ___	Всего разделов: ___	Всего листов выписки: ___
17.11.2018 № 99/2018/217256886			
Кадастровый номер:		**64:01:060404:19**	

1.	Правообладатель (правообладатели):		1.1.	Владельцы инвестиционных паев Закрытого паевого инвестиционного рентного фонда "Земельный"
2.	Вид, номер и дата государственной регистрации права:		2.1.	Долевая собственность, № 64-64/013-64/013/027/2016-49/2 от 21.07.2016
3.	Ограничение прав и обременение объекта недвижимости:			
	3.1.1.	вид:		Доверительное управление, доверительное управление
		дата государственной регистрации:		25.10.2018
		номер государственной регистрации:		64:01:060404:19-64/013/2018-1
		срок, на который установлено ограничение прав и обременение объекта недвижимости:		с 19.03.2016 по 30.03.2029
		лицо, в пользу которого установлено ограничение прав и обременение объекта недвижимости:		Обществу с ограниченной ответственностью Управляющая компания "АК БАРС КАПИТАЛ" Д.У. Закрытым паевым инвестиционным рентным фондом "Земельный", ИНН: 1435126880
		основание государственной регистрации:		Договор о передаче прав и обязанностей по договору доверительного управления паевым инвестиционным фондом от 15.08.2018 №ПФФ/150818; Правила доверительного управления Закрытым паевым инвестиционным рентным фондом "Земельный", зарегистрированные Центральным Банком Российской Федерации 03.03.2016 за № 3121
4.	Договоры участия в долевом строительстве:			не зарегистрировано
5.	Заявленные в судебном порядке права требования:			данные отсутствуют
6.	Сведения о возражении в отношении зарегистрированного права:			данные отсутствуют
7.	Сведения о наличии решения об изъятии объекта недвижимости для государственных и муниципальных нужд:			данные отсутствуют
8.	Сведения о невозможности государственной регистрации без личного участия правообладателя или его законного представителя:			
9.	Правопритязания и сведения о наличии поступивших, но не рассмотренных заявлений о проведении государственной регистрации права (перехода, прекращения права), ограничения права или обременения объекта недвижимости, сделки в отношении объекта недвижимости:			данные отсутствуют
10.	Сведения об осуществлении государственной регистрации сделки, права, ограничения права без необходимого в силу закона согласия третьего лица, органа:			данные отсутствуют
11.	Сведения о невозможности государственной регистрации перехода, прекращения, ограничения права на земельный участок из земель сельскохозяйственного назначения:			

Государственный регистратор		ФГИС ЕГРН
полное наименование должности	подпись	инициалы, фамилия

М.П.

Раздел 3

Выписка из Единого государственного реестра недвижимости об объекте недвижимости
Описание местоположения земельного участка

Земельный участок			
(особые отметки)			
Лист № ___ Раздела 3	Всего листов раздела 3: ___	Всего разделов: ___	Всего листов выписки: ___
17.11.2018 № 99/2018/217256886			
Кадастровый номер:		**64:01:060404:19**	

План (чертеж, схема) земельного участка			
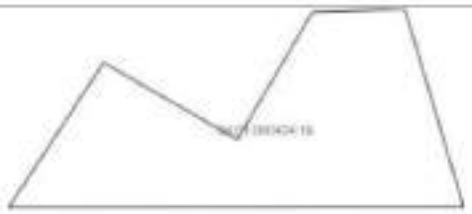			
Масштаб 1: данные отсутствуют	Условные обозначения:		

Государственный регистратор		ФГИС ЕГРН
полное наименование должности	подпись	инициалы, фамилия

М.П.

Раздел 3.2

Выписка из Единого государственного реестра недвижимости об объекте недвижимости
Описание местоположения земельного участка

Земельный участок			
(особые отметки)			
Лист № ___ Раздела 3.2	Всего листов раздела 3.2: ___	Всего разделов: ___	Всего листов выписки: ___
17.11.2018 № 99/2018/217256886			
Кадастровый номер:		**64:01:060404:19**	

Сведения о характерных точках границы земельного участка
Система координат: МСК-64, зона 3
Зона №

Номер точки	Координаты		Описание закрепления на местности	Средняя квадратическая погрешность определения координат характерных точек границ земельного участка, м
	X	Y		
1	2	3	4	5
1	325821.56	3261994.64	данные отсутствуют	7.5
2	325040.23	3262786.2	данные отсутствуют	7.5
3	326390.69	3263946.65	данные отсутствуют	7.5
4	327468.45	3264535.52	данные отсутствуют	7.5
5	325489.68	3265310	данные отсутствуют	7.5
6	325825.45	3265800	данные отсутствуют	7.5

Государственный регистратор		ФГИС ЕГРН
полное наименование должности	подпись	инициалы, фамилия

М.П.

Раздел 4

Выписка из Единого государственного реестра недвижимости об объекте недвижимости
Сведения о частях земельного участка

Земельный участок			
(особые отметки)			
Лист № ___ Раздела 4	Всего листов раздела 4: ___	Всего разделов: ___	Всего листов выписки: ___
17.11.2018 № 99/2018/217256886			
Кадастровый номер:		**64:01:060404:19**	

План (чертеж, схема) части земельного участка		Учетный номер части: 64:01:060404:19/1	
Масштаб 1: данные отсутствуют	Условные обозначения:		

Государственный регистратор		ФГИС ЕГРН
полное наименование должности	подпись	инициалы, фамилия

М.П.

Раздел 4.1

Выписка из Единого государственного реестра недвижимости об объекте недвижимости
Сведения о частях земельного участка

Земельный участок			
(особые отметки)			
Лист № ___ Раздела 4.1	Всего листов раздела 4.1: ___	Всего разделов: ___	Всего листов выписки: ___
17.11.2018 № 99/2018/217256886			
Кадастровый номер:		**64:01:060404:19**	

Учетный номер части	Площадь ($м^2$)	Содержание ограничения в использовании или ограничения права на объект недвижимости или обременения объекта недвижимости
1	2	3
1	45343	Ограничения прав на земельный участок, предусмотренные статьями 56, 56.1 Земельного кодекса Российской Федерации, 64.01.2.34. Постановление о порядке установления охранных зон объектов электросетевого хозяйства и особых условий использования земельных участков, расположенных в границах таких зон № 160 от 24.02.2009

Государственный регистратор		ФГИС ЕГРН
полное наименование должности	подпись	инициалы, фамилия

М.П.

Выписка из Единого государственного реестра недвижимости об объекте недвижимости
Сведения о частях земельного участка

Земельный участок			
(вид объекта недвижимости)			
Лист № ___ Раздела 4.2	Всего листов раздела 4.2: ___	Всего разделов: ___	Всего листов выписки: ___
17.11.2018 № 99/2018/21 7256086			
Кадастровый номер:		**64:01:060404:19**	

Сведения о характерных точках границы части (частей) земельного участка

Учетный номер части: 1

Система координат: МСК-64, зона 3
Зона №

Номер точки	Координаты, м		Описание закрепления на местности	Средняя квадратическая погрешность определения координат характерных точек границы части земельного участка, м
	X	Y		
1	2	3	4	5
7	325845.54	3265202.19	данные отсутствуют	данные отсутствуют
8	325824.81	3265171.49	данные отсутствуют	данные отсутствуют
9	325824.85	3265207.31	данные отсутствуют	данные отсутствуют
10	325884.86	3265296.19	данные отсутствуют	данные отсутствуют
11	326123.48	3265649.68	данные отсутствуют	данные отсутствуют
12	325875.34	3265715.69	данные отсутствуют	данные отсутствуют
13	325825.38	3265728.65	данные отсутствуют	данные отсутствуют
14	325825.4	3265748.88	данные отсутствуют	данные отсутствуют
15	326146.78	3265664.23	данные отсутствуют	данные отсутствуют
16	327145.43	3265398.11	данные отсутствуют	данные отсутствуют
17	327489.58	3265306.5	данные отсутствуют	данные отсутствуют
18	327489.02	3265285.92	данные отсутствуют	данные отсутствуют
19	327203.49	3265361.94	данные отсутствуют	данные отсутствуют
20	326430.23	3265568.08	данные отсутствуют	данные отсутствуют
21	326143.94	3265644.24	данные отсутствуют	данные отсутствуют

Государственный регистратор		ФГИС ЕГРН
полное наименование должности	подпись	инициалы, фамилия

М.П.

ФГИС ЕГРН

полное наименование органа регистрации прав

Раздел 1

Выписка из Единого государственного реестра недвижимости об объекте недвижимости

Сведения о характеристиках объекта недвижимости

На основании запроса от 15.11.2018 г., поступившего на рассмотрение 16.11.2018 г., сообщаем, что согласно записям Единого государственного реестра недвижимости:

Земельный участок			
(вид объекта недвижимости)			
Лист № ___ Раздела 1	Всего листов раздела 1: ___	Всего разделов: ___	Всего листов выписки: ___
16.11.2018 № 99/2018/217133940			
Кадастровый номер:		**64:01:060404:20**	

Номер кадастрового квартала:	64:01:060404
Дата присвоения кадастрового номера:	30.07.2009
Ранее присвоенный государственный учетный номер:	данные отсутствуют
Адрес:	обл. Саратовская, р-н Александрово-Гайский, территория Новоалександровского МО, участок находится примерно в 5 км по направлению на юго-восток от ориентира т.Вишневка, правая сторона дороги "с.Аз-Гай-Каталовка"
Площадь:	960000 кв. м
Кадастровая стоимость, руб.:	172800
Кадастровые номера расположенных в пределах земельного участка объектов недвижимости:	данные отсутствуют
Кадастровые номера объектов недвижимости, из которых образован объект недвижимости:	64:01:000000:29
Кадастровые номера образованных объектов недвижимости:	данные отсутствуют
Сведения о включении объекта недвижимости в состав предприятия как имущественного комплекса:	

Государственный регистратор		ФГИС ЕГРН
полное наименование должности	подпись	инициалы, фамилия

М.П.

Раздел 1

Выписка из Единого государственного реестра недвижимости об объекте недвижимости

Сведения о характеристиках объекта недвижимости

Земельный участок			
(вид объекта недвижимости)			
Лист № ___ Раздела 1	Всего листов раздела 1: ___	Всего разделов: ___	Всего листов выписки: ___
16.11.2018 № 99/2018/217133940			
Кадастровый номер:		**64:01:060404:20**	

Категория земель:	Земли сельскохозяйственного назначения
Виды разрешенного использования:	Для сельскохозяйственного производства
Сведения о кадастровом инженере:	данные отсутствуют
Сведения о лесах, водных объектах и об иных природных объектах, расположенных в пределах земельного участка:	данные отсутствуют
Сведения о том, что земельный участок полностью или частично расположен в границах зоны с особыми условиями использования территории или территории объекта культурного наследия	данные отсутствуют
Сведения о том, что земельный участок расположен в границах особой экономической зоны, территории опережающего социально-экономического развития, зоны территориального развития в Российской Федерации, игорной зоны:	данные отсутствуют
Сведения о том, что земельный участок расположен в границах особо охраняемой природной территории, охотничьих угодий, лесничества, лесопарков:	данные отсутствуют
Сведения о результатах проведения государственного земельного надзора:	данные отсутствуют
Сведения о расположении земельного участка в границах территории, в отношении которой утвержден проект межевания территории:	данные отсутствуют

Государственный регистратор		ФГИС ЕГРН
полное наименование должности	подпись	инициалы, фамилия

М.П.

Выписка из Единого государственного реестра недвижимости об объекте недвижимости

Сведения о характеристиках объекта недвижимости

Земельный участок			
(вид объекта недвижимости)			
Лист № ___ Раздела 1	Всего листов раздела 1: ___	Всего разделов: ___	Всего листов выписки: ___
16.11.2018 № 99/2018/217133940			
Кадастровый номер:		**64:01:060404:20**	

Условный номер земельного участка:	данные отсутствуют
Сведения о принятии акта и (или) заключении договора, предусматривающих предоставление в соответствии с земельным законодательством исполнительным органом государственной власти или органом местного самоуправления находящегося в государственной или муниципальной собственности земельного участка для строительства наемного дома социального использования или наемного дома коммерческого использования:	данные отсутствуют
Сведения о том, что земельный участок или земельные участки образованы на основании решения об изъятии земельного участка и (или) расположенного на нем объекта недвижимости для государственных или муниципальных нужд:	данные отсутствуют
Сведения о том, что земельный участок образован из земель или земельного участка, государственная собственность на которые не разграничена:	данные отсутствуют
Сведения о наличии земельного спора о несогласовании границ земельных участков:	данные отсутствуют
Статус записи об объекте недвижимости:	Сведения об объекте недвижимости имеют статус "актуальные"
Особые отметки:	Сведения о видах разрешенного использования имеют статус «Актуальные незавидетельствованные». Право (ограничение права, обременение объекта недвижимости) зарегистрировано на данный объект недвижимости с видами разрешенного использования «Для ведения крестьянского (фермерского) хозяйства». Сведения необходимые для заполнения раздела 3.1 отсутствуют.
Получатель выписки:	Сигдиков Никита Леонидович

Государственный регистратор		ФГИС ЕГРН
полное наименование должности	подпись	инициалы, фамилия

М.П.

Выписка из Единого государственного реестра недвижимости об объекте недвижимости
Сведения о зарегистрированных правах

Земельный участок			
(вид объекта недвижимости)			
Лист № ___ Раздела 2	Всего листов раздела 2: ___	Всего разделов: ___	Всего листов выписки: ___
16.11.2018 № 99/2018/217133940			
Кадастровый номер:		**64:01:060404:20**	

1.	Правообладатель (правообладатели):		1.1.	Владельцы инвестиционных паев Закрытого паевого инвестиционного рентного фонда "Земельный"
2.	Вид, номер и дата государственной регистрации права:		2.1.	Долевая собственность, № 64-64/013-64/013/032/2016-98/2 от 19.10.2016
3.	Ограничение прав и обременение объекта недвижимости:			
	3.1.1.	вид:		Доверительное управление, доверительное управление
		дата государственной регистрации:		25.10.2018
		номер государственной регистрации:		64:01:060404:20-64/013/2018-1
		срок, на который установлено ограничение прав и обременение объекта недвижимости:		с 19.03.2016 по 30.03.2029
		лицо, в пользу которого установлено ограничение прав и обременение объекта недвижимости:		Обществу с ограниченной ответственностью Управляющая компания "АК БАРС КАПИТАЛ" Д.У. Закрытым паевым инвестиционным рентным фондом "Земельный", ИНН: 1435126880
		основание государственной регистрации:		Договор о передаче прав и обязанностей по договору доверительного управления паевым инвестиционным фондом от 15.08.2018 №ПФФ/150818; Правила доверительного управления Закрытым паевым инвестиционным рентным фондом "Земельный", зарегистрированные Центральным Банком Российской Федерации 03.03.2016 за № 3121
4.	Договоры участия в долевом строительстве:			не зарегистрировано
5.	Заявленные в судебном порядке права требования:			данные отсутствуют
6.	Сведения о возражении в отношении зарегистрированного права:			данные отсутствуют
7.	Сведения о наличии решения об изъятии объекта недвижимости для государственных и муниципальных нужд:			данные отсутствуют
8.	Сведения о невозможности государственной регистрации без личного участия правообладателя или его законного представителя:			
9.	Правопритязания и сведения о наличии поступивших, но не рассмотренных заявлений о проведении государственной регистрации права (перехода, прекращения права), ограничения права или обременения объекта недвижимости, сделки в отношении объекта недвижимости:			данные отсутствуют
10.	Сведения об осуществлении государственной регистрации сделки, права, ограничения права без необходимого в силу закона согласия третьего лица, органа:			данные отсутствуют
11.	Сведения о невозможности государственной регистрации перехода, прекращения, ограничения права на земельный участок из земель сельскохозяйственного назначения:			

Государственный регистратор		ФГИС ЕГРН
полное наименование должности	подпись	инициалы, фамилия

М.П.

Раздел 3

Выписка из Единого государственного реестра недвижимости об объекте недвижимости
Описание местоположения земельного участка

Земельный участок			
(особые отметки)			
Лист № ___ Раздела 3	Всего листов раздела 3: ___	Всего разделов: ___	Всего листов выписки: ___
16.11.2018 № 99/2018/217133940			
Кадастровый номер:		**64:01:060404:20**	

План (чертеж, схема) земельного участка			
Масштаб 1: данные отсутствуют	Условные обозначения:		

Государственный регистратор		ФГИС ЕГРН
полное наименование должности	подпись	инициалы, фамилия

М.П.

Раздел 3.2

Выписка из Единого государственного реестра недвижимости об объекте недвижимости
Описание местоположения земельного участка

Земельный участок			
(особые отметки)			
Лист № ___ Раздела 3.2	Всего листов раздела 3.2: ___	Всего разделов: ___	Всего листов выписки: ___
16.11.2018 № 99/2018/217133940			
Кадастровый номер:		**64:01:060404:20**	

Сведения о характерных точках границы земельного участка
Система координат: МСК-64, зона 3
Зона №

Номер точки	Координаты		Описание закрепления на местности	Средняя квадратическая погрешность определения координат характерных точек границ земельного участка, м
	X	Y		
1	2	3	4	5
1	325810.15	3265751.47	данные отсутствуют	данные отсутствуют
2	325134.79	3265955.31	данные отсутствуют	данные отсутствуют
3	325138.26	3264423.73	данные отсутствуют	данные отсутствуют
4	325808.15	3264426.05	данные отсутствуют	данные отсутствуют

Государственный регистратор		ФГИС ЕГРН
полное наименование должности	подпись	инициалы, фамилия

М.П.

Раздел 4

Выписка из Единого государственного реестра недвижимости об объекте недвижимости
Сведения о частях земельного участка

Земельный участок			
(особые отметки)			
Лист № ___ Раздела 4	Всего листов раздела 4: ___	Всего разделов: ___	Всего листов выписки: ___
16.11.2018 № 99/2018/217133940			
Кадастровый номер:		**64:01:060404:20**	

План (чертеж, схема) части земельного участка		Учетный номер части: 64:01:060404:20/1	
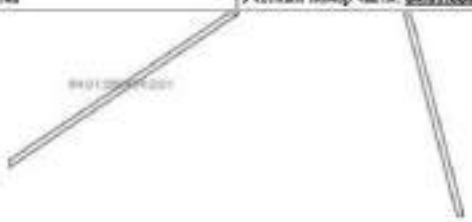			
Масштаб 1: данные отсутствуют	Условные обозначения:		

Государственный регистратор		ФГИС ЕГРН
полное наименование должности	подпись	инициалы, фамилия

М.П.

Раздел 4.1

Выписка из Единого государственного реестра недвижимости об объекте недвижимости
Сведения о частях земельного участка

Земельный участок			
(особые отметки)			
Лист № ___ Раздела 4.1	Всего листов раздела 4.1: ___	Всего разделов: ___	Всего листов выписки: ___
16.11.2018 № 99/2018/217133940			
Кадастровый номер:		**64:01:060404:20**	

Учетный номер части	Площадь ($м^2$)	Содержание ограничения в использовании или ограничения права на объект недвижимости или обременения объекта недвижимости
1	2	3
1	32004	Ограничения прав на земельный участок, предусмотренные статьями 56, 56.1 Земельного кодекса Российской Федерации, 64.01.2.34, Постановление о порядке установления охранных зон объектов электросетевого хозяйства и особых условий использования земельных участков, расположенных в границах таких зон № 160 от 24.02.2009

Государственный регистратор		ФГИС ЕГРН
полное наименование должности	подпись	инициалы, фамилия

М.П.

Раздел 4.2

Выписка из Единого государственного реестра недвижимости об объекте недвижимости
Сведения о частях земельного участка

Земельный участок			
(вид объекта недвижимости)			
Лист № ___ Раздела 4.2	Всего листов раздела 4.2: ___	Всего разделов: ___	Всего листов выписки: ___
16.11.2018 № 99/2018/217133940			
Кадастровый номер:		**64:01:060404:20**	

Сведения о характерных точках границы части (частей) земельного участка

Учетный номер части: 1

Система координат: МСК-64, зона 3
Зона №

Номер точки	Координаты, м		Описание закрепления на местности	Средняя квадратическая погрешность определения координат характерных точек границы части земельного участка, м
	X	Y		
1	2	3	4	5
1	325810.15	3265751.47	данные отсутствуют	данные отсутствуют
5	325810.12	3265732.6	данные отсутствуют	данные отсутствуют
6	325134.9	3265907.71	данные отсутствуют	данные отсутствуют
7	325134.85	3265928.51	данные отсутствуют	данные отсутствуют
8	325597.91	3265808.8	данные отсутствуют	данные отсутствуют
9	325773.01	3265762.68	данные отсутствуют	данные отсутствуют
10	325320.13	3264424.36	данные отсутствуют	данные отсутствуют
11	325295.93	3264424.28	данные отсутствуют	данные отсутствуют
12	325488.02	3264708.51	данные отсутствуют	данные отсутствуют
13	325809.29	3265184.29	данные отсутствуют	данные отсутствуют
14	325809.24	3265148.44	данные отсутствуют	данные отсутствуют
15	325477.35	3264656.98	данные отсутствуют	данные отсутствуют

Государственный регистратор		ФГИС ЕГРН
полное наименование должности	подпись	инициалы, фамилия

М.П.

ФГИС ЕГРН

полное наименование органа регистрации прав

Раздел 1

Выписка из Единого государственного реестра недвижимости об объекте недвижимости
Сведения о характеристиках объекта недвижимости

На основании запроса от 15.11.2018 г., поступившего на рассмотрение 16.11.2018 г., сообщаем, что согласно записям Единого государственного реестра недвижимости:

Земельный участок			
(вид объекта недвижимости)			
Лист № ___ Раздела 1	Всего листов раздела 1: ___	Всего разделов: ___	Всего листов выписки: ___
16.11.2018 № 99/2018/217129015			
Кадастровый номер:		**64:01:080501:8**	

Номер кадастрового квартала:	64:01:080501
Дата присвоения кадастрового номера:	17.01.2011
Ранее присвоенный государственный учетный номер:	данные отсутствуют
Адрес:	Саратовская обл, р-н Александрово-Гайский, тер Приузенское МО, на расстоянии 4 км южнее х.Жданов и на запад от х.Маркин
Площадь:	8160000 кв. м
Кадастровая стоимость, руб.:	1468800
Кадастровые номера расположенных в пределах земельного участка объектов недвижимости:	данные отсутствуют
Кадастровые номера объектов недвижимости, из которых образован объект недвижимости:	64:01:080501:6
Кадастровые номера образованных объектов недвижимости:	данные отсутствуют
Сведения о включении объекта недвижимости в состав предприятия как имущественного комплекса:	

Государственный регистратор		ФГИС ЕГРН
полное наименование должности	подпись	инициалы, фамилия

М.П.

Раздел 1

Выписка из Единого государственного реестра недвижимости об объекте недвижимости

Сведения о характеристиках объекта недвижимости

Земельный участок			
(вид объекта недвижимости)			
Лист № ___ Раздела 1	Всего листов раздела 1: ___	Всего разделов: ___	Всего листов выписки: ___
16.11.2018 № 99/2018/217129015			
Кадастровый номер:		**64:01:080501:8**	

Категория земель:	Земли сельскохозяйственного назначения
Виды разрешенного использования:	Для сельскохозяйственного производства
Сведения о кадастровом инженере:	данные отсутствуют
Сведения о лесах, водных объектах и об иных природных объектах, расположенных в пределах земельного участка:	данные отсутствуют
Сведения о том, что земельный участок полностью или частично расположен в границах зоны с особыми условиями использования территории или территории объекта культурного наследия	данные отсутствуют
Сведения о том, что земельный участок расположен в границах особой экономической зоны, территории опережающего социально-экономического развития, зоны территориального развития в Российской Федерации, игорной зоны:	данные отсутствуют
Сведения о том, что земельный участок расположен в границах особо охраняемой природной территории, охотничьих угодий, лесничеств, лесопарков:	данные отсутствуют
Сведения о результатах проведения государственного земельного надзора:	данные отсутствуют
Сведения о расположении земельного участка в границах территории, в отношении которой утвержден проект межевания территории:	данные отсутствуют

Государственный регистратор		ФГИС ЕГРН
полное наименование должности	подпись	инициалы, фамилия

М.П.

Раздел 1

Выписка из Единого государственного реестра недвижимости об объекте недвижимости

Сведения о характеристиках объекта недвижимости

Земельный участок			
(вид объекта недвижимости)			
Лист № ___ Раздела 1	Всего листов раздела 1: ___	Всего разделов: ___	Всего листов выписки: ___
16.11.2018 № 99/2018/217129015			
Кадастровый номер:		**64:01:080501:8**	

Условный номер земельного участка:	данные отсутствуют
Сведения о принятии акта и (или) заключении договора, предусматривающих предоставление в соответствии с земельным законодательством исполнительным органом государственной власти или органом местного самоуправления находящегося в государственной или муниципальной собственности земельного участка для строительства наемного дома социального использования или наемного дома коммерческого использования:	данные отсутствуют
Сведения о том, что земельный участок или земельные участки образованы на основании решения об изъятии земельного участка и (или) расположенного на нем объекта недвижимости для государственных или муниципальных нужд:	данные отсутствуют
Сведения о том, что земельный участок образован из земель или земельного участка, государственная собственность на которые не разграничена:	данные отсутствуют
Сведения о наличии земельного спора о местоположении границ земельных участков:	данные отсутствуют
Статус записи об объекте недвижимости:	Сведения об объекте недвижимости имеют статус "актуальные"
Особые отметки:	Сведения необходимые для заполнения разделов 3.1 отсутствуют. Сведения необходимые для заполнения раздела 4 отсутствуют. Сведения необходимые для заполнения разделов 4.1 отсутствуют. Сведения необходимые для заполнения разделов 4.2 отсутствуют.
Получатель выписки:	Ситдиков Никита Леонидович

Государственный регистратор		ФГИС ЕГРН
полное наименование должности	подпись	инициалы, фамилия

М.П.

Выписка из Единого государственного реестра недвижимости об объекте недвижимости
Сведения о зарегистрированных правах

Земельный участок			
(особые отметки)			
Лист № ___ Раздела 2	Всего листов раздела 2: ___	Всего разделов: ___	Всего листов выписки: ___
16.11.2018 № 99/2018/217129015			
Кадастровый номер:		**64:01:080501:8**	

1.	Правообладатель (правообладатели):		1.1.	Владельцы инвестиционных паев Закрытого паевого инвестиционного рентного фонда "Земельный"
2.	Вид, номер и дата государственной регистрации права:		2.1.	Долевая собственность, № 64-64/013-64/013/027/2016-18/2 от 20.07.2016
3.	Ограничение прав и обременение объекта недвижимости:			
	3.1.1.	вид:	Доверительное управление, Доверительное управление	
		дата государственной регистрации:	24.10.2018	
		номер государственной регистрации:	64:01:080501:8-64/013/2018-1	
		срок, на который установлено ограничение прав и обременение объекта недвижимости:	с 19.03.2016 по 30.03.2029	
		лицо, в пользу которого установлено ограничение прав и обременение объекта недвижимости:	Обществу с ограниченной ответственностью Управляющая компания "АК БАРС КАПИТАЛ" Д.У. Закрытым паевым инвестиционным рентным фондом "Земельный", ИНН: 1435126880	
		основание государственной регистрации:	Договор о передаче прав и обязанностей по договору доверительного управления паевым инвестиционным фондом от 15.08.2018 №ПФФ/150818; Правила доверительного управления Закрытым паевым инвестиционным рентным фондом "Земельный", зарегистрированные Центральным Банком Российской Федерации 03.03.2016 за № 3121	
4.	Договоры участия в долевом строительстве:		не зарегистрировано	
5.	Заявленные в судебном порядке права требования:		данные отсутствуют	
6.	Сведения о возражении в отношении зарегистрированного права:		данные отсутствуют	
7.	Сведения о наличии решения об изъятии объекта недвижимости для государственных и муниципальных нужд:		данные отсутствуют	
8.	Сведения о невозможности государственной регистрации без личного участия правообладателя или его законного представителя:			
9.	Правопритязания и сведения о наличии поступивших, но не рассмотренных заявлений о проведении государственной регистрации права (перехода, прекращения права), ограничения права или обременения объекта недвижимости, сделки в отношении объекта недвижимости:		данные отсутствуют	
10.	Сведения об осуществлении государственной регистрации сделки, права, ограничения права без необходимого в силу закона согласия третьего лица, органа:		данные отсутствуют	
11.	Сведения о невозможности государственной регистрации перехода, прекращения, ограничения права на земельный участок из земель сельскохозяйственного назначения:			

Государственный регистратор		ФГИС ЕГРН
полное наименование должности	подпись	инициалы, фамилия

М.П.

Раздел 3

Выписка из Единого государственного реестра недвижимости об объекте недвижимости
Описание местоположения земельного участка

Земельный участок			
(особые отметки)			
Лист № ___ Раздела 3	Всего листов раздела 3: ___	Всего разделов: ___	Всего листов выписки: ___
16.11.2018 № 99/2018/217129015			
Кадастровый номер:		**64:01:080501:8**	

План (чертеж, схема) земельного участка			
Масштаб 1: данные отсутствуют	Условные обозначения:		

Государственный регистратор		ФГИС ЕГРН
полное наименование должности	подпись	инициалы, фамилия

М.П.

Раздел 3.2

Выписка из Единого государственного реестра недвижимости об объекте недвижимости
Описание местоположения земельного участка

Земельный участок			
(особые отметки)			
Лист № ___ Раздела 3.2	Всего листов раздела 3.2: ___	Всего разделов: ___	Всего листов выписки: ___
16.11.2018 № 99/2018/217129015			
Кадастровый номер:		**64:01:080501:8**	

Сведения о характерных точках границы земельного участка
Система координат: МСК-64, зона 3
Зона №

Номер точки	Координаты		Описание закрепления на местности	Средняя квадратическая погрешность определения координат характерных точек границ земельного участка, м
	X	Y		
1	2	3	4	5
1	321172	3267511	данные отсутствуют	7.5
2	321429	3267615	данные отсутствуют	7.5
3	321764	3267863	данные отсутствуют	7.5
4	321918	3267923	данные отсутствуют	7.5
5	322126	3268084	данные отсутствуют	7.5
6	322435	3268299	данные отсутствуют	7.5
7	322523	3268721	данные отсутствуют	7.5
8	322586	3269222	данные отсутствуют	7.5
9	322655	3269336	данные отсутствуют	7.5
10	322697	3269533	данные отсутствуют	7.5
11	322761	3269924	данные отсутствуют	7.5
12	322477	3270157	данные отсутствуют	7.5
13	322361	3270300	данные отсутствуют	7.5
14	322304	3270442	данные отсутствуют	7.5
15	322202	3270572	данные отсутствуют	7.5

Государственный регистратор		ФГИС ЕГРН
полное наименование должности	подпись	инициалы, фамилия

М.П.

Раздел 3.2

Выписка из Единого государственного реестра недвижимости об объекте недвижимости
Описание местоположения земельного участка

Земельный участок			
(вид объекта недвижимости)			
Лист № ___ Раздела 3.2	Всего листов раздела 3.2 : ___	Всего разделов: ___	Всего листов выписки: ___
16.11.2018 № 99/2018/217129015			
Кадастровый номер:		**64:01:080501:8**	

Сведения о характерных точках границы земельного участка
Система координат: МСК-64, зона 3
Зона №

Номер точки	Координаты		Описание закрепления на местности	Средняя квадратическая погрешность определения координат характерных точек границ земельного участка, м
	X	Y		
1	2	3	4	5
16	321996	3270701	данные отсутствуют	7.5
17	323086	3270754	данные отсутствуют	7.5
18	320849	3272412	данные отсутствуют	7.5
19	320113.83	3270428.11	данные отсутствуют	7.5
20	320237	3270279	данные отсутствуют	7.5
21	320518	3269890	данные отсутствуют	7.5
22	320518	3269889	данные отсутствуют	7.5
23	320634.65	3269416.38	данные отсутствуют	7.5
24	320512.54	3268925.46	данные отсутствуют	7.5
25	320179.14	3268845.79	данные отсутствуют	7.5
26	320210.12	3268570.18	данные отсутствуют	7.5
27	320377.29	3268361.58	данные отсутствуют	7.5
28	319917	3267835	данные отсутствуют	7.5
29	320901	3267582	данные отсутствуют	7.5

Государственный регистратор		ФГИС ЕГРН
полное наименование должности	подпись	инициалы, фамилия

М.П.

ФГИС ЕГРН

полное наименование органа регистрации прав

Раздел 1

Выписка из Единого государственного реестра недвижимости об объекте недвижимости

Сведения о характеристиках объекта недвижимости

На основании запроса от 15.11.2018 г., поступившего на рассмотрение 16.11.2018 г., сообщаем, что согласно записям Единого государственного реестра недвижимости:

Земельный участок			
(вид объекта недвижимости)			
Лист № ___ Раздела 1	Всего листов раздела 1: ___	Всего разделов: ___	Всего листов выписки: ___
16.11.2018 № 99/2018/217135097			
Кадастровый номер:		**64:01:070501:16**	

Номер кадастрового квартала:	64:01:070501
Дата присвоения кадастрового номера:	15.04.2015
Ранее присвоенный государственный учетный номер:	данные отсутствуют
Адрес:	Саратовская область, р-н Александрово-Гайский, Варфоломеевское МО, в 1 км юго-восточнее х. Урусов
Площадь:	2160000 +/- 12860кв. м
Кадастровая стоимость, руб.:	393584
Кадастровые номера расположенных в пределах земельного участка объектов недвижимости:	данные отсутствуют
Кадастровые номера объектов недвижимости, из которых образован объект недвижимости:	64:01:000000:5390
Кадастровые номера образованных объектов недвижимости:	данные отсутствуют
Сведения о включении объекта недвижимости в состав предприятия как имущественного комплекса:	

Государственный регистратор		ФГИС ЕГРН
полное наименование должности	подпись	инициалы, фамилия

М.П.

Раздел 1

Выписка из Единого государственного реестра недвижимости об объекте недвижимости

Сведения о характеристиках объекта недвижимости

Земельный участок			
(вид объекта недвижимости)			
Лист № ___ Раздела 1	Всего листов раздела 1: ___	Всего разделов: ___	Всего листов выписки: ___
16.11.2018 № 99/2018/217135097			
Кадастровый номер:		**64:01:070501:16**	

Категория земель:	Земли сельскохозяйственного назначения
Виды разрешенного использования:	для сельскохозяйственного производства
Сведения о кадастровом инженере:	Котогаров Василий Владимирович №64-11-306, общество с ограниченной ответственностью "Александрово-Гайский НПЦЦ"
Сведения о лесах, водных объектах и об иных природных объектах, расположенных в пределах земельного участка:	данные отсутствуют
Сведения о том, что земельный участок полностью или частично расположен в границах зоны с особыми условиями использования территории или территории объекта культурного наследия	данные отсутствуют
Сведения о том, что земельный участок расположен в границах особой экономической зоны, территории опережающего социально-экономического развития, зоны территориального развития в Российской Федерации, игорной зоны:	данные отсутствуют
Сведения о том, что земельный участок расположен в границах особо охраняемой природной территории, охотничьих угодий, лесничеств, лесопарков:	данные отсутствуют
Сведения о результатах проведения государственного земельного надзора:	данные отсутствуют
Сведения о расположении земельного участка в границах территории, в отношении которой утвержден проект межевания территории:	данные отсутствуют

Государственный регистратор		ФГИС ЕГРН
полное наименование должности	подпись	инициалы, фамилия

М.П.

Раздел 1

Выписка из Единого государственного реестра недвижимости об объекте недвижимости

Сведения о характеристиках объекта недвижимости

Земельный участок			
(вид объекта недвижимости)			
Лист № ___ Раздела 1	Всего листов раздела 1: ___	Всего разделов: ___	Всего листов выписки: ___
16.11.2018 № 99/2018/217135097			
Кадастровый номер:		**64:01:070501:16**	

Условный номер земельного участка:	данные отсутствуют
Сведения о принятии акта и (или) заключении договора, предусматривающих предоставление в соответствии с земельным законодательством исполнительным органом государственной власти или органом местного самоуправления находящегося в государственной или муниципальной собственности земельного участка для строительства наемного дома социального использования или наемного дома коммерческого использования:	данные отсутствуют
Сведения о том, что земельный участок или земельные участки образованы на основании решения об изъятии земельного участка и (или) расположенного на нем объекта недвижимости для государственных или муниципальных нужд:	данные отсутствуют
Сведения о том, что земельный участок образован из земель или земельного участка, государственная собственность на которые не разграничена:	данные отсутствуют
Сведения о наличии земельного спора о местоположении границ земельных участков:	данные отсутствуют
Статус записи об объекте недвижимости:	Сведения об объекте недвижимости имеют статус "актуальные"
Особые отметки:	Сведения необходимые для заполнения разделов 4 отсутствуют. Сведения необходимые для заполнения раздела 4.1 отсутствуют. Сведения необходимые для заполнения раздела 4.2 отсутствуют.
Получатель выписки:	Ситдиков Никита Леонидович

Государственный регистратор		ФГИС ЕГРН
полное наименование должности	подпись	инициалы, фамилия

М.П.

Выписка из Единого государственного реестра недвижимости об объекте недвижимости
Сведения о зарегистрированных правах

Земельный участок			
(вид объекта недвижимости)			
Лист № ___ Раздела 2	Всего листов раздела 2: ___	Всего разделов: ___	Всего листов выписки: ___
16.11.2018 № 99/2018/217135097			
Кадастровый номер:		**64:01:070501:16**	

1.	Правообладатель (правообладатели):		1.1.	Владельцы инвестиционных паев Закрытого паевого инвестиционного рентного фонда "Земельный"
2.	Вид, номер и дата государственной регистрации права:		2.1.	Долевая собственность, № 64-64/013-64/013/027/2016-70/2 от 22.07.2016
3.	Ограничение прав и обременение объекта недвижимости:			
	3.1.1.	вид:		Доверительное управление, доверительное управление
		дата государственной регистрации:		24.10.2018
		номер государственной регистрации:		64:01:070501:16-64/013/2018-1
		срок, на который установлено ограничение прав и обременение объекта недвижимости:		с 19.03.2016 по 30.03.2029
		лицо, в пользу которого установлено ограничение прав и обременение объекта недвижимости:		Обществу с ограниченной ответственностью Управляющая компания "АК БАРС КАПИТАЛ" Д.У. Закрытым паевым инвестиционным рентным фондом "Земельный", ИНН: 1435126880
		основание государственной регистрации:		Договор о передаче прав и обязанностей по договору доверительного управления паевым инвестиционным фондом от 15.08.2018 №ПФФ/150818; Правила доверительного управления Закрытым паевым инвестиционным рентным фондом "Земельный", зарегистрированные Центральным Банком Российской Федерации 03.03.2016 за № 3121
4.	Договоры участия в долевом строительстве:			не зарегистрировано
5.	Заявленные в судебном порядке права требования:			данные отсутствуют
6.	Сведения о возражении в отношении зарегистрированного права:			данные отсутствуют
7.	Сведения о наличии решения об изъятии объекта недвижимости для государственных и муниципальных нужд:			данные отсутствуют
8.	Сведения о невозможности государственной регистрации без личного участия правообладателя или его законного представителя:			
9.	Правопритязания и сведения о наличии поступивших, но не рассмотренных заявлений о проведении государственной регистрации права (перехода, прекращения права), ограничения права или обременения объекта недвижимости, сделки в отношении объекта недвижимости:			данные отсутствуют
10.	Сведения об осуществлении государственной регистрации сделки, права, ограничения права без необходимого в силу закона согласия третьего лица, органа:			данные отсутствуют
11.	Сведения о невозможности государственной регистрации перехода, прекращения, ограничения права на земельный участок из земель сельскохозяйственного назначения:			

Государственный регистратор		ФГИС ЕГРН
полное наименование должности	подпись	инициалы, фамилия

М.П.

Раздел 3

Выписка из Единого государственного реестра недвижимости об объекте недвижимости
Описание местоположения земельного участка

Земельный участок			
(особые отметки)			
Лист № ___ Раздела 3	Всего листов раздела 3 : ___	Всего разделов: ___	Всего листов выписки: ___
16.11.2018 № 99/2018/217135097			
Кадастровый номер:		**64:01:070501:16**	

План (чертеж, схема) земельного участка			
Масштаб 1: данные отсутствуют	Условные обозначения:		

Государственный регистратор		ФГИС ЕГРН
полное наименование должности	подпись	инициалы, фамилия

М.П.

Раздел 3.1

Выписка из Единого государственного реестра недвижимости об объекте недвижимости
Описание местоположения земельного участка

Земельный участок			
(особые отметки)			
Лист № ___ Раздела 3.1	Всего листов раздела 3.1 : ___	Всего разделов: ___	Всего листов выписки: ___
16.11.2018 № 99/2018/217135097			
Кадастровый номер:		**64:01:070501:16**	

Описание местоположения границ земельного участка

Номер п/п	Номер точки		Дирекционный угол	Горизонтальное проложение, м	Описание закрепления на местности	Кадастровые номера смежных участков	Сведения об адресах правообладателей смежных земельных участков
	начальная	конечная					
1	2	3	4	5	6	7	8
1	1	2	данные отсутствуют	данные отсутствуют	-	данные отсутствуют	данные отсутствуют
2	2	3	данные отсутствуют	данные отсутствуют	-	данные отсутствуют	данные отсутствуют
3	3	4	данные отсутствуют	данные отсутствуют	-	данные отсутствуют	данные отсутствуют
4	4	1	данные отсутствуют	данные отсутствуют	-	данные отсутствуют	данные отсутствуют

Государственный регистратор		ФГИС ЕГРН
полное наименование должности	подпись	инициалы, фамилия

М.П.

Раздел 3.2

Выписка из Единого государственного реестра недвижимости об объекте недвижимости

Описание местоположения земельного участка

Земельный участок			
(вид объекта недвижимости)			
Лист № ___ Раздела 3.2	Всего листов раздела 3.2: ___	Всего разделов: ___	Всего листов выписки: ___
16.11.2018 № 99/2018/217135097			
Кадастровый номер:		**64:01:070501:16**	

Сведения о характерных точках границы земельного участка				
Система координат: МСК-64, зона 3 Зона №				
Номер точки	Координаты		Описание закрепления на местности	Средняя квадратическая погрешность определения координат характерных точек границ земельного участка, м
	X	Y		
1	2	3	4	5
1	328441.64	3240014.28	данные отсутствуют	2.5
2	328768.66	3240879.19	данные отсутствуют	2.5
3	326081.42	3241408.78	данные отсутствуют	2.5
4	325756.34	3240828.61	данные отсутствуют	2.5

Государственный регистратор		ФГИС ЕГРН
полное наименование должности	подпись	инициалы, фамилия

М.П.

ФГИС ЕГРН

полное наименование органа регистрации прав

Раздел 1

Выписка из Единого государственного реестра недвижимости об объекте недвижимости

Сведения о характеристиках объекта недвижимости

На основании запроса от 15.11.2018 г., поступившего на рассмотрение 17.11.2018 г., сообщаем, что согласно записям Единого государственного реестра недвижимости:

Земельный участок			
(вид объекта недвижимости)			
Лист № ___ Раздела 1	Всего листов раздела 1: ___	Всего разделов: ___	Всего листов выписки: ___
17.11.2018 № 99/2018/217244079			
Кадастровый номер:		**64:01:060503:9**	

Номер кадастрового квартала:	64:01:060503
Дата присвоения кадастрового номера:	19.06.2007
Ранее присвоенный государственный учетный номер:	данные отсутствуют
Адрес:	Саратовская обл, р-н Александрово-Гайский, тер Новоалександровское МО, на расстоянии 3 км южнее т.Соловки, по границе с Республикой Казахстан, южнее пересекающего вала
Площадь:	960000 кв. м
Кадастровая стоимость, руб.:	172800
Кадастровые номера расположенных в пределах земельного участка объектов недвижимости:	данные отсутствуют
Кадастровые номера объектов недвижимости, из которых образован объект недвижимости:	64:01:060503:8
Кадастровые номера образованных объектов недвижимости:	данные отсутствуют
Сведения о включении объекта недвижимости в состав предприятия как имущественного комплекса:	

Государственный регистратор		ФГИС ЕГРН
полное наименование должности	подпись	инициалы, фамилия

М.П.

Раздел 1

Выписка из Единого государственного реестра недвижимости об объекте недвижимости

Сведения о характеристиках объекта недвижимости

Земельный участок			
(вид объекта недвижимости)			
Лист № ___ Раздела 1	Всего листов раздела 1: ___	Всего разделов: ___	Всего листов выписки: ___
17.11.2018 № 99/2018/217344079			
Кадастровый номер:		**64:01:060503:9**	

Категория земель:	Земли сельскохозяйственного назначения
Виды разрешенного использования:	Для сельскохозяйственного производства
Сведения о кадастровом инженере:	данные отсутствуют
Сведения о лесах, водных объектах и об иных природных объектах, расположенных в пределах земельного участка:	данные отсутствуют
Сведения о том, что земельный участок полностью или частично расположен в границах зоны с особыми условиями использования территории или территории объекта культурного наследия	данные отсутствуют
Сведения о том, что земельный участок расположен в границах особой экономической зоны, территории опережающего социально-экономического развития, зоны территориального развития в Российской Федерации, игорной зоны:	данные отсутствуют
Сведения о том, что земельный участок расположен в границах особо охраняемой природной территории, охотничьих угодий, лесничеств, лесопарков:	данные отсутствуют
Сведения о результатах проведения государственного земельного надзора:	данные отсутствуют
Сведения о расположении земельного участка в границах территории, в отношении которой утвержден проект межевания территории:	данные отсутствуют

Государственный регистратор		ФГИС ЕГРН
полное наименование должности	подпись	инициалы, фамилия

М.П.

Раздел 1

Выписка из Единого государственного реестра недвижимости об объекте недвижимости

Сведения о характеристиках объекта недвижимости

Земельный участок			
(вид объекта недвижимости)			
Лист № ___ Раздела 1	Всего листов раздела 1: ___	Всего разделов: ___	Всего листов выписки: ___
17.11.2018 № 99/2018/217344079			
Кадастровый номер:		**64:01:060503:9**	

Условный номер земельного участка:	данные отсутствуют
Сведения о принятии акта и (или) заключении договора, предусматривающих предоставление в соответствии с земельным законодательством исполнительным органом государственной власти или органом местного самоуправления находящегося в государственной или муниципальной собственности земельного участка для строительства наемного дома социального использования или наемного дома коммерческого использования:	данные отсутствуют
Сведения о том, что земельный участок или земельные участки образованы на основании решения об изъятии земельного участка и (или) расположенного на нем объекта недвижимости для государственных или муниципальных нужд:	данные отсутствуют
Сведения о том, что земельный участок образован из земель или земельного участка, государственная собственность на которые не разграничена:	данные отсутствуют
Сведения о наличии земельного спора о местоположении границ земельных участков:	данные отсутствуют
Статус записи об объекте недвижимости:	Сведения об объекте недвижимости имеют статус "актуальные, ранее учтенные"
Особые отметки:	Сведения о видах разрешенного использования имеют статус «Актуальные невнесудебственные». Право (ограничение права, обременение объекта недвижимости) зарегистрировано на данный объект недвижимости с видами разрешенного использования «Для ведения крестьянского (фермерского) хозяйства». Сведения необходимые для заполнения раздела 3.1 отсутствуют. Сведения необходимые для заполнения раздела 4 отсутствуют. Сведения необходимые для заполнения раздела 4.1 отсутствуют. Сведения необходимые для заполнения раздела 4.2 отсутствуют.
Получатель выписки:	Ситников Никита Леонидович

Государственный регистратор		ФГИС ЕГРН
полное наименование должности	подпись	инициалы, фамилия

М.П.

Раздел 2

Выписка из Единого государственного реестра недвижимости об объекте недвижимости
Сведения о зарегистрированных правах

Земельный участок				
(вид объекта недвижимости)				
Лист № ___ Раздела 2	Всего листов раздела 2: ___		Всего разделов: ___	Всего листов выписки: ___
17.11.2018 № 99/2018/217344079				
Кадастровый номер:			**64:01:060503:9**	

1.	Правообладатель (правообладатели):		1.1.	Владельцы инвестиционных паев Закрытого паевого инвестиционного рентного фонда "Земельный"
2.	Вид, номер и дата государственной регистрации права:		2.1.	Долевая собственность, № 64-64/013-64/013/032/2016-118/2 от 19.10.2016
3.	Ограничение прав и обременение объекта недвижимости:			
	3.1.1.	вид:		Доверительное управление, доверительное управление
		дата государственной регистрации:		25.10.2018
		номер государственной регистрации:		64:01:060503:9-64/013/2018-1
		срок, на который установлено ограничение прав и обременение объекта недвижимости:		с 19.03.2016 по 30.03.2016
		лицо, в пользу которого установлено ограничение прав и обременение объекта недвижимости:		Обществу с ограниченной ответственностью Управляющая компания "АК БАРС КАПИТАЛ" Д.У. Закрытым паевым инвестиционным рентным фондом "Земельный", ИНН: 1435126880
		основание государственной регистрации:		Договор о передаче прав и обязанностей по договору доверительного управления паевым инвестиционным фондом от 15.08.2018 №ПФФ/150818; Правила доверительного управления Закрытым паевым инвестиционным рентным фондом "Земельный", зарегистрированные Центральным Банком Российской Федерации 03.03.2016 за № 3121
4.	Договоры участия в долевом строительстве:			не зарегистрировано
5.	Заявленные в судебном порядке права требования:			данные отсутствуют
6.	Сведения о возражении в отношении зарегистрированного права:			данные отсутствуют
7.	Сведения о наличии решения об изъятии объекта недвижимости для государственных и муниципальных нужд:			данные отсутствуют
8.	Сведения о невозможности государственной регистрации без личного участия правообладателя или его законного представителя:			
9.	Правопритязания и сведения о наличии поступивших, но не рассмотренных заявлений о проведении государственной регистрации прав (перехода,			данные отсутствуют

	прекращения права), ограничения права или обременения объекта недвижимости, сделки в отношении объекта недвижимости:	
10.	Сведения об осуществлении государственной регистрации сделки, права, ограничения права без необходимого в силу закона согласия третьего лица, органа:	данные отсутствуют
11.	Сведения о невозможности государственной регистрации перехода, прекращения, ограничения права на земельный участок из земель сельскохозяйственного назначения:	

Государственный регистратор		ФГИС ЕГРН
полное наименование должности	подпись	инициалы, фамилия

М.П.

Раздел 3

Выписка из Единого государственного реестра недвижимости об объекте недвижимости

Описание местоположения земельного участка

Земельный участок			
(особые отметки)			
Лист № ___ Раздела 3	Всего листов раздела 3: ___	Всего разделов: ___	Всего листов выписки: ___
17.11.2018 № 99/2018/217344079			
Кадастровый номер:		**64:01:060503:9**	

План (чертеж, схема) земельного участка			
Масштаб 1: данные отсутствуют	Условные обозначения:		

Государственный регистратор		ФГИС ЕГРН
полное наименование должности	подпись	инициалы, фамилия

М.П.

Раздел 3.2

Выписка из Единого государственного реестра недвижимости об объекте недвижимости

Описание местоположения земельного участка

Земельный участок			
(вид объекта недвижимости)			
Лист № ___ Раздела 3.2	Всего листов раздела 3.2: ___	Всего разделов: ___	Всего листов выписки: ___
17.11.2018 № 99/2018/217344079			
Кадастровый номер:		**64:01:060503:9**	

Сведения о характерных точках границы земельного участка				
Система координат: МСК-64, зона 3 Зона №				
Номер точки	Координаты		Описание закрепления на местности	Средняя квадратическая погрешность определения координат характерных точек границ земельного участка, м
	X	Y		
1	2	3	4	5
1	305494.58	3255703.36	данные отсутствуют	7.5
2	306833.19	3256085.32	данные отсутствуют	7.5
3	306679.23	3256688.18	данные отсутствуют	7.5
4	305341.8	3256306.63	данные отсутствуют	7.5

Государственный регистратор		ФГИС ЕГРН
полное наименование должности	подпись	инициалы, фамилия

М.П.

ФГИС ЕГРН

полное наименование органа регистрации прав

Раздел 1

Выписка из Единого государственного реестра недвижимости об объекте недвижимости

Сведения о характеристиках объекта недвижимости

На основании запроса от 15.11.2018 г., поступившего на рассмотрение 16.11.2018 г., сообщаем, что согласно записям Единого государственного реестра недвижимости:

Земельный участок			
(вид объекта недвижимости)			
Лист № ___ Раздела 1	Всего листов раздела 1: ___	Всего разделов: ___	Всего листов выписки: ___
16.11.2018 № 99/2018/217132550			
Кадастровый номер:		**64:01:060503:15**	

Номер кадастрового квартала:	64:01:060503
Дата присвоения кадастрового номера:	26.02.2010
Ранее присвоенный государственный учетный номер:	данные отсутствуют
Адрес:	Саратовская обл, р-н Александрово-Гайский,территория Новоалександровского МО,район бывшей т.Соловки, от т. Соловки до границы с Республикой Казахстан
Площадь:	2880000 кв. м
Кадастровая стоимость, руб.:	518400
Кадастровые номера расположенных в пределах земельного участка объектов недвижимости:	данные отсутствуют
Кадастровые номера объектов недвижимости, из которых образован объект недвижимости:	64:01:000000:30
Кадастровые номера образованных объектов недвижимости:	данные отсутствуют
Сведения о включении объекта недвижимости в состав предприятия как имущественного комплекса:	

Государственный регистратор		ФГИС ЕГРН
полное наименование должности	подпись	инициалы, фамилия

М.П.

Раздел 1

Выписка из Единого государственного реестра недвижимости об объекте недвижимости

Сведения о характеристиках объекта недвижимости

Земельный участок			
(вид объекта недвижимости)			
Лист № ___ Раздела 1	Всего листов раздела 1: ___	Всего разделов: ___	Всего листов выписки: ___
16.11.2018 № 99/2018/217133550			
Кадастровый номер:		**64:01:060503:15**	

Категория земель:	Земли сельскохозяйственного назначения
Виды разрешенного использования:	Для сельскохозяйственного производства
Сведения о кадастровом инженере:	данные отсутствуют
Сведения о лесах, водных объектах и об иных природных объектах, расположенных в пределах земельного участка:	данные отсутствуют
Сведения о том, что земельный участок полностью или частично расположен в границах зоны с особыми условиями использования территории или территории объекта культурного наследия	данные отсутствуют
Сведения о том, что земельный участок расположен в границах особой экономической зоны, территории опережающего социально-экономического развития, зоны территориального развития в Российской Федерации, игорной зоны:	данные отсутствуют
Сведения о том, что земельный участок расположен в границах особо охраняемой природной территории, охотничьих угодий, лесничеств, лесопарков:	данные отсутствуют
Сведения о результатах проведения государственного земельного надзора:	данные отсутствуют
Сведения о расположении земельного участка в границах территории, в отношении которой утвержден проект межевания территории:	данные отсутствуют

Государственный регистратор		ФГИС ЕГРН
полное наименование должности	подпись	инициалы, фамилия

М.П.

Раздел 1

Выписка из Единого государственного реестра недвижимости об объекте недвижимости

Сведения о характеристиках объекта недвижимости

Земельный участок			
(вид объекта недвижимости)			
Лист № ___ Раздела 1	Всего листов раздела 1: ___	Всего разделов: ___	Всего листов выписки: ___
16.11.2018 № 99/2018/217133550			
Кадастровый номер:		**64:01:060503:15**	

Условный номер земельного участка:	данные отсутствуют
Сведения о принятии акта и (или) заключении договора, предусматривающих предоставление в соответствии с земельным законодательством исполнительным органом государственной власти или органом местного самоуправления находящегося в государственной или муниципальной собственности земельного участка для строительства наемного дома социального использования или наемного дома коммерческого использования:	данные отсутствуют
Сведения о том, что земельный участок или земельные участки образованы на основании решения об изъятии земельного участка и (или) расположенного на нем объекта недвижимости для государственных или муниципальных нужд:	данные отсутствуют
Сведения о том, что земельный участок образован из земель или земельного участка, государственная собственность на которые не разграничена:	данные отсутствуют
Сведения о наличии земельного спора о местоположении границ земельных участков:	данные отсутствуют
Статус записи об объекте недвижимости:	Сведения об объекте недвижимости имеют статус "актуальные"
Особые отметки:	Сведения необходимые для заполнения разделов 3.1 отсутствуют.
Получатель выписки:	Ситдиков Никита Леонидович

Государственный регистратор		ФГИС ЕГРН
полное наименование должности	подпись	инициалы, фамилия

М.П.

Выписка из Единого государственного реестра недвижимости об объекте недвижимости
Сведения о зарегистрированных правах

Земельный участок			
(особые отметки)			
Лист № ___ Раздела 2	Всего листов раздела 2: ___	Всего разделов: ___	Всего листов выписки: ___
16.11.2018 № 99/2018/217133550			
Кадастровый номер:		**64:01:060503:15**	

1.	Правообладатель (правообладатели):		1.1.	Владельцы инвестиционных паев Закрытого паевого инвестиционного рентного фонда "Земельный"
2.	Вид, номер и дата государственной регистрации права:		2.1.	Долевая собственность, № 64-64/013-64/013/027/2016-68/2 от 22.07.2016
3.	Ограничение прав и обременение объекта недвижимости:			
	3.1.1.	вид:		Доверительное управление, доверительное управление
		дата государственной регистрации:		25.10.2018
		номер государственной регистрации:		64:01:060503:15-64/013/2018-1
		срок, на который установлено ограничение прав и обременение объекта недвижимости:		с 19.03.2016 по 30.03.2029
		лицо, в пользу которого установлено ограничение прав и обременение объекта недвижимости:		Обществу с ограниченной ответственностью Управляющая компания "АК БАРС КАПИТАЛ" Д.У. Закрытым паевым инвестиционным рентным фондом "Земельный", ИНН: 1435126880
		основание государственной регистрации:		Договор о передаче прав и обязанностей по договору доверительного управления паевым инвестиционным фондом от 15.08.2018 №ПФФ/150818; Правила доверительного управления Закрытым паевым инвестиционным рентным фондом "Земельный", зарегистрированные Центральным Банком Российской Федерации 03.03.2016 за № 3121
4.	Договоры участия в долевом строительстве:			не зарегистрировано
5.	Заявленные в судебном порядке права требования:			данные отсутствуют
6.	Сведения о возражении в отношении зарегистрированного права:			данные отсутствуют
7.	Сведения о наличии решения об изъятии объекта недвижимости для государственных и муниципальных нужд:			данные отсутствуют
8.	Сведения о невозможности государственной регистрации без личного участия правообладателя или его законного представителя:			
9.	Правопритязания и сведения о наличии поступивших, но не рассмотренных заявлений о проведении государственной регистрации права (перехода, прекращения права), ограничения права или обременения объекта недвижимости, сделки в отношении объекта недвижимости:			данные отсутствуют
10.	Сведения об осуществлении государственной регистрации сделки, права, ограничения права без необходимого в силу закона согласия третьего лица, органа:			данные отсутствуют
11.	Сведения о невозможности государственной регистрации перехода, прекращения, ограничения права на земельный участок из земель сельскохозяйственного назначения:			

Государственный регистратор		ФГИС ЕГРН
полное наименование должности	подпись	инициалы, фамилия

М.П.

Раздел 3

Выписка из Единого государственного реестра недвижимости об объекте недвижимости
Описание местоположения земельного участка

Земельный участок			
(особые отметки)			
Лист № ___ Раздела 3	Всего листов раздела 3: ___	Всего разделов: ___	Всего листов выписки: ___
16.11.2018 № 99/2018/217133550			
Кадастровый номер:		**64:01:060503:15**	

План (чертеж, схема) земельного участка			
Масштаб 1: данные отсутствуют	Условные обозначения:		

Государственный регистратор		ФГИС ЕГРН
полное наименование должности	подпись	инициалы, фамилия

М.П.

Раздел 3.2

Выписка из Единого государственного реестра недвижимости об объекте недвижимости
Описание местоположения земельного участка

Земельный участок			
(особые отметки)			
Лист № ___ Раздела 3.2	Всего листов раздела 3.2: ___	Всего разделов: ___	Всего листов выписки: ___
16.11.2018 № 99/2018/217133550			
Кадастровый номер:		**64:01:060503:15**	

Сведения о характерных точках границы земельного участка
Система координат: МСК-64, зона 3
Зона №

Номер точки	Координаты		Описание закрепления на местности	Средняя квадратическая погрешность определения координат характерных точек границ земельного участка, м
	X	Y		
1	2	3	4	5
1	307965.32	3257079.02	данные отсутствуют	0.3
2	307975.48	3257080.78	данные отсутствуют	0.3
3	308162.53	3257596.94	данные отсутствуют	0.3
4	310053.69	3257434.56	данные отсутствуют	0.3
5	310026.54	3255995.83	данные отсутствуют	0.3
6	308115.35	3256064.11	данные отсутствуют	0.3

Государственный регистратор		ФГИС ЕГРН
полное наименование должности	подпись	инициалы, фамилия

М.П.

Раздел 4

Выписка из Единого государственного реестра недвижимости об объекте недвижимости
Сведения о частях земельного участка

Земельный участок			
(особые отметки)			
Лист № ___ Раздела 4	Всего листов раздела 4: ___	Всего разделов: ___	Всего листов выписки: ___
16.11.2018 № 99/2018/217133550			
Кадастровый номер:		**64:01:060503:15**	

План (чертеж, схема) части земельного участка		Учетный номер части: 64:01:060503:15/1	
Масштаб 1: данные отсутствуют	Условные обозначения:		

Государственный регистратор		ФГИС ЕГРН
полное наименование должности	подпись	инициалы, фамилия

М.П.

Раздел 4.1

Выписка из Единого государственного реестра недвижимости об объекте недвижимости
Сведения о частях земельного участка

Земельный участок			
(особые отметки)			
Лист № ___ Раздела 4.1	Всего листов раздела 4.1: ___	Всего разделов: ___	Всего листов выписки: ___
16.11.2018 № 99/2018/217133550			
Кадастровый номер:		**64:01:060503:15**	

Учетный номер части	Площадь ($м^2$)	Содержание ограничения в использовании или ограничения права на объект недвижимости или обременения объекта недвижимости
1	2	3
1	16	Ограничения прав на земельный участок, предусмотренные статьями 56, 56.1 Земельного кодекса Российской Федерации, 64.01.2.122, Постановление № 1037 от 12.10.2016

Государственный регистратор		ФГИС ЕГРН
полное наименование должности	подпись	инициалы, фамилия

М.П.

Раздел 4.2

Выписка из Единого государственного реестра недвижимости об объекте недвижимости
Сведения о частях земельного участка

Земельный участок			
(вид объекта недвижимости)			
Лист № ___ Раздела 4.2	Всего листов раздела 4.2: ___	Всего разделов: ___	Всего листов выписки: ___
16.11.2018 № 99/2018/217132550			
Кадастровый номер:		**64:01:060503:15**	

Сведения о характерных точках границы части (частей) земельного участка

Учетный номер части: 1

Система координат: МСК-64, зона 3
Зона №

Номер точки	Координаты, м		Описание закрепления на местности	Средняя квадратическая погрешность определения координат характерных точек границы части земельного участка, м
	X	Y		
1	2	3	4	5
7	308021.41	3256959.49	данные отсутствуют	0.1
8	308021.41	3256955.49	данные отсутствуют	0.1
9	308017.41	3256955.49	данные отсутствуют	0.1
10	308017.41	3256959.49	данные отсутствуют	0.1

Государственный регистратор		ФГИС ЕГРН
полное наименование должности	подпись	инициалы, фамилия

М.П.

ФГИС ЕГРН

полное наименование органа регистрации прав

Раздел 1

Выписка из Единого государственного реестра недвижимости об объекте недвижимости
Сведения о характеристиках объекта недвижимости

На основании запроса от 15.11.2018 г., поступившего на рассмотрение 17.11.2018 г., сообщаем, что согласно записям Единого государственного реестра недвижимости:

Земельный участок			
(вид объекта недвижимости)			
Лист № ___ Раздела 1	Всего листов раздела 1: ___	Всего разделов: ___	Всего листов выписки: ___
17.11.2018 № 99/2018/217317210			
Кадастровый номер:		**64:01:060504:7**	

Номер кадастрового квартала:	64:01:060504
Дата присвоения кадастрового номера:	02.02.2009
Ранее присвоенный государственный учетный номер:	данные отсутствуют
Адрес:	обл. Саратовская, р-н Александрово-Гайский, территория Новоалександровского МО, в 4 км юго-восточнее х. Фелбалка
Площадь:	1440000 кв. м
Кадастровая стоимость, руб.:	259200
Кадастровые номера расположенных в пределах земельного участка объектов недвижимости:	данные отсутствуют
Кадастровые номера объектов недвижимости, из которых образован объект недвижимости:	64:01:000000:14
Кадастровые номера образованных объектов недвижимости:	данные отсутствуют
Сведения о включении объекта недвижимости в состав предприятия как имущественного комплекса:	

Государственный регистратор		ФГИС ЕГРН
полное наименование должности	подпись	инициалы, фамилия

М.П.

Раздел 1

Выписка из Единого государственного реестра недвижимости об объекте недвижимости

Сведения о характеристиках объекта недвижимости

Земельный участок			
(вид объекта недвижимости)			
Лист № ___ Раздела 1	Всего листов раздела 1: ___	Всего разделов: ___	Всего листов выписки: ___
17.11.2018 № 99/2018/217317210			
Кадастровый номер:		**64:01:060504:7**	

Категория земель:	Земли сельскохозяйственного назначения
Виды разрешенного использования:	Для сельскохозяйственного производства
Сведения о кадастровом инженере:	данные отсутствуют
Сведения о лесах, водных объектах и об иных природных объектах, расположенных в пределах земельного участка:	данные отсутствуют
Сведения о том, что земельный участок полностью или частично расположен в границах зоны с особыми условиями использования территории или территории объекта культурного наследия	данные отсутствуют
Сведения о том, что земельный участок расположен в границах особой экономической зоны, территории опережающего социально-экономического развития, зоны территориального развития в Российской Федерации, игорной зоны:	данные отсутствуют
Сведения о том, что земельный участок расположен в границах особо охраняемой природной территории, охотничьих угодий, лесничеств, лесопарков:	данные отсутствуют
Сведения о результатах проведения государственного земельного надзора:	данные отсутствуют
Сведения о расположении земельного участка в границах территории, в отношении которой утвержден проект межевания территории:	данные отсутствуют

Государственный регистратор		ФГИС ЕГРН
полное наименование должности	подпись	инициалы, фамилия

М.П.

Раздел 1

Выписка из Единого государственного реестра недвижимости об объекте недвижимости

Сведения о характеристиках объекта недвижимости

Земельный участок			
(вид объекта недвижимости)			
Лист № ___ Раздела 1	Всего листов раздела 1: ___	Всего разделов: ___	Всего листов выписки: ___
17.11.2018 № 99/2018/217317210			
Кадастровый номер:		**64:01:060504:7**	

Условный номер земельного участка:	данные отсутствуют
Сведения о принятии акта и (или) заключении договора, предусматривающих предоставление в соответствии с земельным законодательством исполнительным органом государственной власти или органом местного самоуправления находящегося в государственной или муниципальной собственности земельного участка для строительства наемного дома социального использования или наемного дома коммерческого использования:	данные отсутствуют
Сведения о том, что земельный участок или земельные участки образованы на основании решения об изъятии земельного участка и (или) расположенного на нем объекта недвижимости для государственных или муниципальных нужд:	данные отсутствуют
Сведения о том, что земельный участок образован из земель или земельного участка, государственная собственность на которые не разграничена:	данные отсутствуют
Сведения о наличии земельного спора о местоположении границ земельных участков:	данные отсутствуют
Статус записи об объекте недвижимости:	Сведения об объекте недвижимости имеют статус "актуальные"
Особые отметки:	Сведения необходимые для заполнения разделов 3.1 отсутствуют. Сведения необходимые для заполнения раздела 4 отсутствуют. Сведения необходимые для заполнения разделов 4.1 отсутствуют. Сведения необходимые для заполнения разделов 4.2 отсутствуют.
Получатель выписки:	Ситдиков Никита Леонидович

Государственный регистратор		ФГИС ЕГРН
полное наименование должности	подпись	инициалы, фамилия

М.П.

Выписка из Единого государственного реестра недвижимости об объекте недвижимости
Сведения о зарегистрированных правах

Земельный участок			
(особые отметки)			
Лист № ___ Раздела 2	Всего листов раздела 2: ___	Всего разделов: ___	Всего листов выписки: ___
17.11.2018 № 99/2018/217317210			
Кадастровый номер:		**64:01:060504:7**	

1.	Правообладатель (правообладатели):		1.1.	Владельцы инвестиционных паев Закрытого паевого инвестиционного рентного фонда "Земельный"
2.	Вид, номер и дата государственной регистрации права:		2.1.	Долевая собственность, № 64-64/013-64/013/032/2016-115/2 от 19.10.2016
3.	Ограничение прав и обременение объекта недвижимости:			
	3.1.1.	вид:		Доверительное управление, доверительное управление
		дата государственной регистрации:		25.10.2018
		номер государственной регистрации:		64:01:060504:7-64/013/2018-1
		срок, на который установлено ограничение прав и обременение объекта недвижимости:		с 19.03.2016 по 30.03.2029
		лицо, в пользу которого установлено ограничение прав и обременение объекта недвижимости:		Обществу с ограниченной ответственностью Управляющая компания "АК БАРС КАПИТАЛ" Д.У. Закрытым паевым инвестиционным рентным фондом "Земельный", ИНН: 1435126880
		основание государственной регистрации:		Договор о передаче прав и обязанностей по договору доверительного управления паевым инвестиционным фондом от 15.08.2018 №ПФФ/150818; Правила доверительного управления Закрытым паевым инвестиционным рентным фондом "Земельный", зарегистрированные Центральным Банком Российской Федерации 03.03.2016 за № 3121
4.	Договоры участия в долевом строительстве:			не зарегистрировано
5.	Заявленные в судебном порядке права требования:			данные отсутствуют
6.	Сведения о возражении в отношении зарегистрированного права:			данные отсутствуют
7.	Сведения о наличии решения об изъятии объекта недвижимости для государственных и муниципальных нужд:			данные отсутствуют
8.	Сведения о невозможности государственной регистрации без личного участия правообладателя или его законного представителя:			
9.	Правопритязания и сведения о наличии поступивших, но не рассмотренных заявлений о проведении государственной регистрации права (перехода, прекращения права), ограничения права или обременения объекта недвижимости, сделки в отношении объекта недвижимости:			данные отсутствуют
10.	Сведения об осуществлении государственной регистрации сделки, права, ограничения права без необходимого в силу закона согласия третьего лица, органа:			данные отсутствуют
11.	Сведения о невозможности государственной регистрации перехода, прекращения, ограничения права на земельный участок из земель сельскохозяйственного назначения:			

Государственный регистратор		ФГИС ЕГРН
полное наименование должности	подпись	инициалы, фамилия

М.П.

Раздел 3

Выписка из Единого государственного реестра недвижимости об объекте недвижимости
Описание местоположения земельного участка

Земельный участок			
(особые отметки)			
Лист № ___ Раздела 3	Всего листов раздела 3: ___	Всего разделов: ___	Всего листов выписки: ___
17.11.2018 № 99/2018/217317210			
Кадастровый номер:		**64:01:060504:7**	

План (чертеж, схема) земельного участка			
64:01:060504:7			
Масштаб 1: данные отсутствуют	Условные обозначения:		

Государственный регистратор		ФГИС ЕГРН
полное наименование должности	подпись	инициалы, фамилия

М.П.

Раздел 3.2

Выписка из Единого государственного реестра недвижимости об объекте недвижимости
Описание местоположения земельного участка

Земельный участок			
(особые отметки)			
Лист № ___ Раздела 3.2	Всего листов раздела 3.2: ___	Всего разделов: ___	Всего листов выписки: ___
17.11.2018 № 99/2018/217317210			
Кадастровый номер:		**64:01:060504:7**	

Сведения о характерных точках границы земельного участка
Система координат: МСК-64, зона 3
Зона №

Номер точки	Координаты		Описание закрепления на местности	Средняя квадратическая погрешность определения координат характерных точек границ земельного участка, м
	X	Y		
1	2	3	4	5
1	313460.75	3257707.62	данные отсутствуют	данные отсутствуют
2	313201.08	3257707.6	данные отсутствуют	данные отсутствуют
3	313195.06	3259674.89	данные отсутствуют	данные отсутствуют
4	313470.25	3259674.11	данные отсутствуют	данные отсутствуют

Государственный регистратор		ФГИС ЕГРН
полное наименование должности	подпись	инициалы, фамилия

М.П.

ФГИС ЕГРН

полное наименование органа регистрации прав

Раздел 1

Выписка из Единого государственного реестра недвижимости об объекте недвижимости

Сведения о характеристиках объекта недвижимости

На основании запроса от 15.11.2018 г., поступившего на рассмотрение 16.11.2018 г., сообщаем, что согласно записям Единого государственного реестра недвижимости:

Земельный участок			
(вид объекта недвижимости)			
Лист № ___ Раздела 1	Всего листов раздела 1: ___	Всего разделов: ___	Всего листов выписки: ___
16.11.2018 № 99/2018/217138423			
Кадастровый номер:		**64:01:060504:9**	

Номер кадастрового квартала:	64:01:060504
Дата присвоения кадастрового номера:	18.02.2010
Ранее присвоенный государственный учетный номер:	данные отсутствуют
Адрес:	Саратовская обл, р-н Александрово-Гайский, тер Новоалександровское МО, на расстоянии 1,5 км восточнее т.Соловки и в 5,5 км юго-восточнее х.Фетт-Балка
Площадь:	3840000 кв. м
Кадастровая стоимость, руб.:	691200
Кадастровые номера расположенных в пределах земельного участка объектов недвижимости:	данные отсутствуют
Кадастровые номера объектов недвижимости, из которых образован объект недвижимости:	64:01:000000:14
Кадастровые номера образованных объектов недвижимости:	данные отсутствуют
Сведения о включении объекта недвижимости в состав предприятия как имущественного комплекса:	

Государственный регистратор		ФГИС ЕГРН
полное наименование должности	подпись	инициалы, фамилия

М.П.

Раздел 1

Выписка из Единого государственного реестра недвижимости об объекте недвижимости

Сведения о характеристиках объекта недвижимости

Земельный участок			
(вид объекта недвижимости)			
Лист № ___ Раздела 1	Всего листов раздела 1: ___	Всего разделов: ___	Всего листов выписки: ___
16.11.2018 № 99/2018/217138423			
Кадастровый номер:		**64:01:060504:9**	

Категория земель:	Земли сельскохозяйственного назначения
Виды разрешенного использования:	Для сельскохозяйственного производства
Сведения о кадастровом инженере:	данные отсутствуют
Сведения о лесах, водных объектах и об иных природных объектах, расположенных в пределах земельного участка:	данные отсутствуют
Сведения о том, что земельный участок полностью или частично расположен в границах зоны с особыми условиями использования территории или территории объекта культурного наследия	данные отсутствуют
Сведения о том, что земельный участок расположен в границах особой экономической зоны, территории опережающего социально-экономического развития, зоны территориального развития в Российской Федерации, игорной зоны:	данные отсутствуют
Сведения о том, что земельный участок расположен в границах особо охраняемой природной территории, охотничьих угодий, лесничества, лесопарков:	данные отсутствуют
Сведения о результатах проведения государственного земельного надзора:	данные отсутствуют
Сведения о расположении земельного участка в границах территории, в отношении которой утвержден проект межевания территории:	данные отсутствуют

Государственный регистратор		ФГИС ЕГРН
полное наименование должности	подпись	инициалы, фамилия

М.П.

Раздел 1

Выписка из Единого государственного реестра недвижимости об объекте недвижимости

Сведения о характеристиках объекта недвижимости

Земельный участок			
(вид объекта недвижимости)			
Лист № ___ Раздела 1	Всего листов раздела 1: ___	Всего разделов: ___	Всего листов выписки: ___
16.11.2018 № 99/2018/217138423			
Кадастровый номер:		**64:01:060504:9**	

Условный номер земельного участка:	данные отсутствуют
Сведения о принятии акта и (или) заключении договора, предусматривающих предоставление в соответствии с земельным законодательством исполнительным органом государственной власти или органом местного самоуправления находящегося в государственной или муниципальной собственности земельного участка для строительства наемного дома социального использования или наемного дома коммерческого использования:	данные отсутствуют
Сведения о том, что земельный участок или земельные участки образованы на основании решения об изъятии земельного участка и (или) расположенного на нем объекта недвижимости для государственных или муниципальных нужд:	данные отсутствуют
Сведения о том, что земельный участок образован из земель или земельного участка, государственная собственность на которые не разграничена:	данные отсутствуют
Сведения о наличии земельного спора о несогласовании границ земельных участков:	данные отсутствуют
Статус записи об объекте недвижимости:	Сведения об объекте недвижимости имеют статус "актуальные"
Особые отметки:	Сведения необходимые для заполнения разделов 3.1 отсутствуют. Сведения необходимые для заполнения раздела 4 отсутствуют. Сведения необходимые для заполнения раздела 4.1 отсутствуют. Сведения необходимые для заполнения разделов 4.2 отсутствуют.
Получатель выписки:	Сигдиков Никита Леонидович

Государственный регистратор		ФГИС ЕГРН
полное наименование должности	подпись	инициалы, фамилия

М.П.

Раздел 2

Выписка из Единого государственного реестра недвижимости об объекте недвижимости

Сведения о зарегистрированных правах

Земельный участок				
(вид объекта недвижимости)				
Лист № ___ Раздела 2		Всего листов раздела 2: ___	Всего разделов: ___	Всего листов выписки: ___
16.11.2018 № 99/2018/217138423				
Кадастровый номер:			**64:01:060504:9**	

1.	Правообладатель (правообладатели):		1.1.	Владельцы инвестиционных паев Закрытого паевого инвестиционного рентного фонда "Земельный"
2.	Вид, номер и дата государственной регистрации права:		2.1.	Долевая собственность, № 64-64/013-64/013/027/2016-41/2 от 21.07.2016
3.	Ограничение прав и обременение объекта недвижимости:			
	3.1.1.	вид:		Доверительное управление, доверительное управление
		дата государственной регистрации:		24.10.2018
		номер государственной регистрации:		64:01:060504:9-64/013/2018-1
		срок, на который установлено ограничение прав и обременение объекта недвижимости:		с 19.03.2016 по 30.03.2029
		лицо, в пользу которого установлено ограничение прав и обременение объекта недвижимости:		Обществу с ограниченной ответственностью Управляющая компания "АК БАРС КАПИТАЛ" Д.У. Закрытым паевым инвестиционным рентным фондом "Земельный", ИНН: 1435126880
		основание государственной регистрации:		Договор о передаче прав и обязанностей по договору доверительного управления паевым инвестиционным фондом от 15.08.2018 №ПФ/150818; Правила доверительного управления Закрытым паевым инвестиционным рентным фондом "Земельный", зарегистрированные Центральным Банком Российской Федерации 03.03.2016 за № 3121
4.	Договоры участия в долевом строительстве:			не зарегистрировано
5.	Заявленные в судебном порядке права требования:			данные отсутствуют
6.	Сведения о возражении в отношении зарегистрированного права:			данные отсутствуют
7.	Сведения о наличии решения об изъятии объекта недвижимости для государственных и муниципальных нужд:			данные отсутствуют
8.	Сведения о невозможности государственной регистрации без личного участия правообладателя или его законного представителя:			
9.	Правопритязания и сведения о наличии поступивших, но не рассмотренных заявлений о проведении государственной регистрации прав (перехода,			данные отсутствуют

	прекращения права), ограничения права или обременения объекта недвижимости, сделки в отношении объекта недвижимости:	
10.	Сведения об осуществлении государственной регистрации сделки, права, ограничения права без необходимого в силу закона согласия третьего лица, органа:	данные отсутствуют
11.	Сведения о невозможности государственной регистрации перехода, прекращения, ограничения права на земельный участок из земель сельскохозяйственного назначения:	

Государственный регистратор		ФГИС ЕГРН
полное наименование должности	подпись	инициалы, фамилия

М.П.

Раздел 3

Выписка из Единого государственного реестра недвижимости об объекте недвижимости

Описание местоположения земельного участка

Земельный участок			
(особые отметки)			
Лист № ___ Раздела 3	Всего листов раздела 3: ___	Всего разделов: ___	Всего листов выписки: ___
16.11.2018 № 99/2018/217138423			
Кадастровый номер:		**64:01:060504:9**	

План (чертеж, схема) земельного участка			
Масштаб 1: данные отсутствуют	Условные обозначения:		

Государственный регистратор		ФГИС ЕГРН
полное наименование должности	подпись	инициалы, фамилия

М.П.

Раздел 3.2

Выписка из Единого государственного реестра недвижимости об объекте недвижимости

Описание местоположения земельного участка

Земельный участок			
(вид объекта недвижимости)			
Лист № ___ Раздела 3.2	Всего листов раздела 3.2: ___	Всего разделов: ___	Всего листов выписки: ___
16.11.2018 № 99/2018/217138423			
Кадастровый номер:		**64:01:060504:9**	

Сведения о характерных точках границы земельного участка				
Система координат: МСК-64, зона 3 Зона №				
Номер точки	Координаты		Описание закрепления на местности	Средняя квадратическая погрешность определения координат характерных точек границ земельного участка, м
	X	Y		
1	2	3	4	5
1	309733.64	3257582.96	данные отсутствуют	0.3
2	311545.87	3257580.94	данные отсутствуют	0.3
3	311545.97	3259751.88	данные отсутствуют	0.3
4	309820.9	3259777.23	данные отсутствуют	0.3

Государственный регистратор		ФГИС ЕГРН
полное наименование должности	подпись	инициалы, фамилия

М.П.

ФГИС ЕГРН

полное наименование органа регистрации прав

Раздел 1

Выписка из Единого государственного реестра недвижимости об объекте недвижимости

Сведения о характеристиках объекта недвижимости

На основании запроса от 15.11.2018 г., поступившего на рассмотрение 16.11.2018 г., сообщаем, что согласно записям Единого государственного реестра недвижимости:

Земельный участок			
(вид объекта недвижимости)			
Лист № ___ Раздела 1	Всего листов раздела 1: ___	Всего разделов: ___	Всего листов выписки: ___
16.11.2018 № 99/2018/217137244			
Кадастровый номер:		**64:01:060504:10**	

Номер кадастрового квартала:	64:01:060504
Дата присвоения кадастрового номера:	18.02.2010
Ранее присвоенный государственный учетный номер:	данные отсутствуют
Адрес:	Саратовская обл, р-н Александрово-Гайский, тер Новоалександровское МО, на расстоянии 5 км юго-восточнее т.Фин-Балка и в 2,5 км северная граница с Республикой Казахстан
Площадь:	960000 кв. м
Кадастровая стоимость, руб.:	172800
Кадастровые номера расположенных в пределах земельного участка объектов недвижимости:	данные отсутствуют
Кадастровые номера объектов недвижимости, из которых образован объект недвижимости:	64:01:000000:14
Кадастровые номера образованных объектов недвижимости:	данные отсутствуют
Сведения о включении объекта недвижимости в состав предприятия как имущественного комплекса:	

Государственный регистратор		ФГИС ЕГРН
полное наименование должности	подпись	инициалы, фамилия

М.П.

Раздел 1

Выписка из Единого государственного реестра недвижимости об объекте недвижимости

Сведения о характеристиках объекта недвижимости

Земельный участок			
(вид объекта недвижимости)			
Лист № ___ Раздела 1	Всего листов раздела 1: ___	Всего разделов: ___	Всего листов выписки: ___
16.11.2018 № 99/2018/217137244			
Кадастровый номер:		**64:01:060504:10**	

Категория земель:	Земли сельскохозяйственного назначения
Виды разрешенного использования:	Для сельскохозяйственного производства
Сведения о кадастровом инженере:	данные отсутствуют
Сведения о лесах, водных объектах и об иных природных объектах, расположенных в пределах земельного участка:	данные отсутствуют
Сведения о том, что земельный участок полностью или частично расположен в границах зоны с особыми условиями использования территории или территории объекта культурного наследия	данные отсутствуют
Сведения о том, что земельный участок расположен в границах особой экономической зоны, территории опережающего социально-экономического развития, зоны территориального развития в Российской Федерации, игорной зоны:	данные отсутствуют
Сведения о том, что земельный участок расположен в границах особо охраняемой природной территории, охотничьих угодий, лесничеств, лесопарков:	данные отсутствуют
Сведения о результатах проведения государственного земельного надзора:	данные отсутствуют
Сведения о расположении земельного участка в границах территории, в отношении которой утвержден проект межевания территории:	данные отсутствуют

Государственный регистратор		ФГИС ЕГРН
полное наименование должности	подпись	инициалы, фамилия

М.П.

Раздел 1

Выписка из Единого государственного реестра недвижимости об объекте недвижимости

Сведения о характеристиках объекта недвижимости

Земельный участок			
(вид объекта недвижимости)			
Лист № ___ Раздела 1	Всего листов раздела 1: ___	Всего разделов: ___	Всего листов выписки: ___
16.11.2018 № 99/2018/217137244			
Кадастровый номер:		**64:01:060504:10**	

Условный номер земельного участка:	данные отсутствуют
Сведения о принятии акта и (или) заключении договора, предусматривающих предоставление в соответствии с земельным законодательством исполнительным органом государственной власти или органом местного самоуправления находящегося в государственной или муниципальной собственности земельного участка для строительства наемного дома социального использования или наемного дома коммерческого использования:	данные отсутствуют
Сведения о том, что земельный участок или земельные участки образованы на основании решения об изъятии земельного участка и (или) расположенного на нем объекта недвижимости для государственных или муниципальных нужд:	данные отсутствуют
Сведения о том, что земельный участок образован из земель или земельного участка, государственная собственность на которые не разграничена:	данные отсутствуют
Сведения о наличии земельного спора о местоположении границ земельных участков:	данные отсутствуют
Статус записи об объекте недвижимости:	Сведения об объекте недвижимости имеют статус "актуальные"
Особые отметки:	Сведения необходимые для заполнения разделов 3.1 отсутствуют. Сведения необходимые для заполнения раздела 4 отсутствуют. Сведения необходимые для заполнения разделов 4.1 отсутствуют. Сведения необходимые для заполнения разделов 4.2 отсутствуют.
Получатель выписки:	Ситдиков Никита Леонидович

Государственный регистратор		ФГИС ЕГРН
полное наименование должности	подпись	инициалы, фамилия

М.П.

Выписка из Единого государственного реестра недвижимости об объекте недвижимости
Сведения о зарегистрированных правах

Земельный участок			
(вид объекта недвижимости)			
Лист № ___ Раздела 2	Всего листов раздела 2: ___	Всего разделов: ___	Всего листов выписки: ___
16.11.2018 № 99/2018/217137244			
Кадастровый номер:		**64:01:060504:10**	

1.	Правообладатель (правообладатели):		1.1.	Владельцы инвестиционных паев Закрытого паевого инвестиционного рентного фонда "Земельный"
2.	Вид, номер и дата государственной регистрации права:		2.1.	Долевая собственность, № 64-64/013-64/013/032/2016-107/2 от 19.10.2016
3.	Ограничение прав и обременение объекта недвижимости:			
	3.1.1.	вид:		Доверительное управление, доверительное управление
		дата государственной регистрации:		25.10.2018
		номер государственной регистрации:		64:01:060504:10-64/013/2018-1
		срок, на который установлено ограничение прав и обременение объекта недвижимости:		с 19.03.2016 по 30.03.2029
		лицо, в пользу которого установлено ограничение прав и обременение объекта недвижимости:		Обществу с ограниченной ответственностью Управляющая компания "АК БАРС КАПИТАЛ" Д.У. Закрытым паевым инвестиционным рентным фондом "Земельный", ИНН: 1435126880
		основание государственной регистрации:		Договор о передаче прав и обязанностей по договору доверительного управления паевым инвестиционным фондом от 15.08.2018 №ПФФ/150818; Правила доверительного управления Закрытым паевым инвестиционным рентным фондом "Земельный", зарегистрированные Центральным Банком Российской Федерации 03.03.2016 за № 3121
4.	Договоры участия в долевом строительстве:			не зарегистрировано
5.	Заявленные в судебном порядке права требования:			данные отсутствуют
6.	Сведения о возражении в отношении зарегистрированного права:			данные отсутствуют
7.	Сведения о наличии решения об изъятии объекта недвижимости для государственных и муниципальных нужд:			данные отсутствуют
8.	Сведения о невозможности государственной регистрации без личного участия правообладателя или его законного представителя:			
9.	Правопритязания и сведения о наличии поступивших, но не рассмотренных заявлений о проведении государственной регистрации права (перехода, прекращения права), ограничения права или обременения объекта недвижимости, сделки в отношении объекта недвижимости:			данные отсутствуют
10.	Сведения об осуществлении государственной регистрации сделки, права, ограничения права без необходимого в силу закона согласия третьего лица, органа:			данные отсутствуют
11.	Сведения о невозможности государственной регистрации перехода, прекращения, ограничения права на земельный участок из земель сельскохозяйственного назначения:			

Государственный регистратор		ФГИС ЕГРН
полное наименование должности	подпись	инициалы, фамилия

М.П.

Раздел 3

Выписка из Единого государственного реестра недвижимости об объекте недвижимости
Описание местоположения земельного участка

Земельный участок			
(особые отметки)			
Лист № ___ Раздела 3	Всего листов раздела 3: ___	Всего разделов: ___	Всего листов выписки: ___
16.11.2018 № 99/2018/217137244			
Кадастровый номер:		**64:01:060504:10**	

План (чертеж, схема) земельного участка			
Масштаб 1: данные отсутствуют	Условные обозначения:		

Государственный регистратор		ФГИС ЕГРН
полное наименование должности	подпись	инициалы, фамилия

М.П.

Раздел 3.2

Выписка из Единого государственного реестра недвижимости об объекте недвижимости
Описание местоположения земельного участка

Земельный участок			
(особые отметки)			
Лист № ___ Раздела 3.2	Всего листов раздела 3.2: ___	Всего разделов: ___	Всего листов выписки: ___
16.11.2018 № 99/2018/217137244			
Кадастровый номер:		**64:01:060504:10**	

Сведения о характерных точках границы земельного участка
Система координат: МСК-64, зона 3
Зона №

Номер точки	Координаты		Описание закрепления на местности	Средняя квадратическая погрешность определения координат характерных точек границ земельного участка, м
	X	Y		
1	2	3	4	5
1	311711.6	3257577.75	данные отсутствуют	данные отсутствуют
2	312196.67	3257576.18	данные отсутствуют	данные отсутствуют
3	312199.15	3259555.11	данные отсутствуют	данные отсутствуют
4	311712.9	3259555.76	данные отсутствуют	данные отсутствуют

Государственный регистратор		ФГИС ЕГРН
полное наименование должности	подпись	инициалы, фамилия

М.П.

ФГИС ЕГРН

полное наименование органа регистрации прав

Раздел 1

Выписка из Единого государственного реестра недвижимости об объекте недвижимости

Сведения о характеристиках объекта недвижимости

На основании запроса от 15.11.2018 г., поступившего на рассмотрение 17.11.2018 г., сообщаем, что согласно записям Единого государственного реестра недвижимости:

Земельный участок			
(вид объекта недвижимости)			
Лист № ___ Раздела 1	Всего листов раздела 1: ___	Всего разделов: ___	Всего листов выписки: ___
17.11.2018 № 99/2018/217257581			
Кадастровый номер:		**64:01:060504:11**	

Номер кадастрового квартала:	64:01:060504
Дата присвоения кадастрового номера:	26.02.2010
Ранее присвоенный государственный учетный номер:	данные отсутствуют
Адрес:	Саратовская обл, р-н Александрово-Гайский, тер Новоалександровское МО, на расстоянии 4 км юго-восточнее т.Бугаи и в 4,5 км восточнее х.Физ-Балка
Площадь:	2400000 кв. м
Кадастровая стоимость, руб.:	432000
Кадастровые номера расположенных в пределах земельного участка объектов недвижимости:	данные отсутствуют
Кадастровые номера объектов недвижимости, из которых образован объект недвижимости:	64:01:000000:14
Кадастровые номера образованных объектов недвижимости:	данные отсутствуют
Сведения о включении объекта недвижимости в состав предприятия как имущественного комплекса:	

Государственный регистратор		ФГИС ЕГРН
полное наименование должности	подпись	инициалы, фамилия

М.П.

Раздел 1

Выписка из Единого государственного реестра недвижимости об объекте недвижимости

Сведения о характеристиках объекта недвижимости

Земельный участок			
(вид объекта недвижимости)			
Лист № ___ Раздела 1	Всего листов раздела 1: ___	Всего разделов: ___	Всего листов выписки: ___
17.11.2018 № 99/2018/217257581			
Кадастровый номер:		**64:01:060504:11**	

Категория земель:	Земли сельскохозяйственного назначения
Виды разрешенного использования:	Для сельскохозяйственного производства
Сведения о кадастровом инженере:	данные отсутствуют
Сведения о лесах, водных объектах и об иных природных объектах, расположенных в пределах земельного участка:	данные отсутствуют
Сведения о том, что земельный участок полностью или частично расположен в границах зоны с особыми условиями использования территории или территории объекта культурного наследия	данные отсутствуют
Сведения о том, что земельный участок расположен в границах особой экономической зоны, территории опережающего социально-экономического развития, зоны территориального развития в Российской Федерации, игорной зоны:	данные отсутствуют
Сведения о том, что земельный участок расположен в границах особо охраняемой природной территории, охотничьих угодий, лесничества, лесопарков:	данные отсутствуют
Сведения о результатах проведения государственного земельного надзора:	данные отсутствуют
Сведения о расположении земельного участка в границах территории, в отношении которой утвержден проект межевания территории:	данные отсутствуют

Государственный регистратор		ФГИС ЕГРН
полное наименование должности	подпись	инициалы, фамилия

М.П.

Раздел 1

Выписка из Единого государственного реестра недвижимости об объекте недвижимости

Сведения о характеристиках объекта недвижимости

Земельный участок			
(вид объекта недвижимости)			
Лист № ___ Раздела 1	Всего листов раздела 1: ___	Всего разделов: ___	Всего листов выписки: ___
17.11.2018 № 99/2018/217357581			
Кадастровый номер:		**64:01:060504:11**	

Условный номер земельного участка:	данные отсутствуют
Сведения о принятии акта и (или) заключении договора, предусматривающих предоставление в соответствии с земельным законодательством исполнительным органом государственной власти или органом местного самоуправления находящегося в государственной или муниципальной собственности земельного участка для строительства наемного дома социального использования или наемного дома коммерческого использования:	данные отсутствуют
Сведения о том, что земельный участок или земельные участки образованы на основании решения об изъятии земельного участка и (или) расположенного на нем объекта недвижимости для государственных или муниципальных нужд:	данные отсутствуют
Сведения о том, что земельный участок образован из земель или земельного участка, государственная собственность на которые не разграничена:	данные отсутствуют
Сведения о наличии земельного спора о несогласовании границ земельных участков:	данные отсутствуют
Статус записи об объекте недвижимости:	Сведения об объекте недвижимости имеют статус "актуальные"
Особые отметки:	Сведения необходимые для заполнения разделов 3.1 отсутствуют. Сведения необходимые для заполнения раздела 4 отсутствуют. Сведения необходимые для заполнения раздела 4.1 отсутствуют. Сведения необходимые для заполнения разделов 4.2 отсутствуют.
Получатель выписки:	Сотников Никита Леонидович

Государственный регистратор		ФГИС ЕГРН
полное наименование должности	подпись	инициалы, фамилия

М.П.

Раздел 2

Выписка из Единого государственного реестра недвижимости об объекте недвижимости

Сведения о зарегистрированных правах

Земельный участок				
(вид объекта недвижимости)				
Лист № ___ Раздела 2		Всего листов раздела 2: ___	Всего разделов: ___	Всего листов выписки: ___
17.11.2018 № 99/2018/217357581				
Кадастровый номер:			**64:01:060504:11**	

1.	Правообладатель (правообладатели):		1.1.	Владельцы инвестиционных паев Закрытого паевого инвестиционного рентного фонда "Земельный"
2.	Вид, номер и дата государственной регистрации права:		2.1.	Долевая собственность, № 64-64/013-64/013/027/2016-81/2 от 22.07.2016
3.	Ограничение прав и обременение объекта недвижимости:			
	3.1.1.	вид:		Доверительное управление, доверительное управление
		дата государственной регистрации:		25.10.2018
		номер государственной регистрации:		64:01:060504:11-64/013/2018-1
		срок, на который установлено ограничение прав и обременение объекта недвижимости:		с 19.03.2016 по 30.03.2029
		лицо, в пользу которого установлено ограничение прав и обременение объекта недвижимости:		Обществу с ограниченной ответственностью Управляющая компания "АК БАРС КАПИТАЛ" Д.У. Закрытым паевым инвестиционным рентным фондом "Земельный", ИНН: 1435126880
		основание государственной регистрации:		Договор о передаче прав и обязанностей по договору доверительного управления паевым инвестиционным фондом от 15.08.2018 №ПФФ/150818; Правила доверительного управления Закрытым паевым инвестиционным рентным фондом "Земельный", зарегистрированные Центральным Банком Российской Федерации 03.03.2016 за № 3121
4.	Договоры участия в долевом строительстве:			не зарегистрировано
5.	Заявленные в судебном порядке права требования:			данные отсутствуют
6.	Сведения о возражении в отношении зарегистрированного права:			данные отсутствуют
7.	Сведения о наличии решения об изъятии объекта недвижимости для государственных и муниципальных нужд:			данные отсутствуют
8.	Сведения о невозможности государственной регистрации без личного участия правообладателя или его законного представителя:			
9.	Правопритязания и сведения о наличии поступивших, но не рассмотренных заявлений о проведении государственной регистрации прав (перехода,			данные отсутствуют

	прекращения права), ограничения права или обременения объекта недвижимости, сделки в отношении объекта недвижимости:	
10.	Сведения об осуществлении государственной регистрации сделки, права, ограничения права без необходимого в силу закона согласия третьего лица, органа:	данные отсутствуют
11.	Сведения о невозможности государственной регистрации перехода, прекращения, ограничения права на земельный участок из земель сельскохозяйственного назначения:	

Государственный регистратор		ФГИС ЕГРН
полное наименование должности	подпись	инициалы, фамилия

М.П.

Раздел 3

Выписка из Единого государственного реестра недвижимости об объекте недвижимости

Описание местоположения земельного участка

Земельный участок			
(особые отметки)			
Лист № ___ Раздела 3	Всего листов раздела 3: ___	Всего разделов: ___	Всего листов выписки: ___
17.11.2018 № 99/2018/217357581			
Кадастровый номер:		**64:01:060504:11**	

План (чертеж, схема) земельного участка			
Масштаб 1: данные отсутствуют	Условные обозначения:		

Государственный регистратор		ФГИС ЕГРН
полное наименование должности	подпись	инициалы, фамилия

М.П.

Раздел 3.2

Выписка из Единого государственного реестра недвижимости об объекте недвижимости

Описание местоположения земельного участка

Земельный участок			
(вид объекта недвижимости)			
Лист № ___ Раздела 3.2	Всего листов раздела 3.2: ___	Всего разделов: ___	Всего листов выписки: ___
17.11.2018 № 99/2018/217257581			
Кадастровый номер:		**64:01:060504:11**	

Сведения о характерных точках границы земельного участка				
Система координат: МСК-64, зона 3 Зона №				
Номер точки	Координаты		Описание закрепления на местности	Средняя квадратическая погрешность определения координат характерных точек границ земельного участка, м
	X	Y		
1	2	3	4	5
1	314552.71	3261936.47	данные отсутствуют	0.3
2	314465.2	3259734.14	данные отсутствуют	0.3
3	315601.34	3259735.37	данные отсутствуют	0.3
4	315602.15	3261936.24	данные отсутствуют	0.3

Государственный регистратор		ФГИС ЕГРН
полное наименование должности	подпись	инициалы, фамилия

М.П.

ФГИС ЕГРН

полное наименование органа регистрации прав

Раздел 1

Выписка из Единого государственного реестра недвижимости об объекте недвижимости

Сведения о характеристиках объекта недвижимости

На основании запроса от 15.11.2018 г., поступившего на рассмотрение 17.11.2018 г., сообщаем, что согласно записям Единого государственного реестра недвижимости:

Земельный участок			
(вид объекта недвижимости)			
Лист № ___ Раздела 1	Всего листов раздела 1: ___	Всего разделов: ___	Всего листов выписки: ___
17.11.2018 № 99/2018/217246217			
Кадастровый номер:		**64:01:060504:13**	

Номер кадастрового квартала:	64:01:060504
Дата присвоения кадастрового номера:	20.05.2011
Ранее присвоенный государственный учетный номер:	данные отсутствуют
Адрес:	Саратовская обл, р-н Александрово-Гайский, тер Новоалександровское МО, по границе с Республикой Казахстан, в т.ч. 768 га в 8 км юго-восточнее х.Фанбалка и 192 га в 6 км южнее х.Белоусов
Площадь:	9600000 +/- 27110кв. м
Кадастровая стоимость, руб.:	1728000
Кадастровые номера расположенных в пределах земельного участка объектов недвижимости:	данные отсутствуют
Кадастровые номера объектов недвижимости, из которых образован объект недвижимости:	данные отсутствуют
Кадастровые номера образованных объектов недвижимости:	данные отсутствуют
Сведения о включении объекта недвижимости в состав предприятия как имущественного комплекса:	

Государственный регистратор		ФГИС ЕГРН
полное наименование должности	подпись	инициалы, фамилия

М.П.

Раздел 1

Выписка из Единого государственного реестра недвижимости об объекте недвижимости

Сведения о характеристиках объекта недвижимости

Земельный участок			
(вид объекта недвижимости)			
Лист № ___ Раздела 1	Всего листов раздела 1: ___	Всего разделов: ___	Всего листов выписки: ___
17.11.2018 № 99/2018/217346217			
Кадастровый номер:		**64:01:060504:13**	

Категория земель:	Земли сельскохозяйственного назначения
Виды разрешенного использования:	Для сельскохозяйственного производства
Сведения о кадастровом инженере:	Злобин Михаил Петрович №64-11-171, инженер общества с ограниченной ответственностью "ЩПЗЦ"
Сведения о лесах, водных объектах и об иных природных объектах, расположенных в пределах земельного участка:	данные отсутствуют
Сведения о том, что земельный участок полностью или частично расположен в границах зоны с особыми условиями использования территории или территории объекта культурного наследия	данные отсутствуют
Сведения о том, что земельный участок расположен в границах особой экономической зоны, территории опережающего социально-экономического развития, зоны территориального развития в Российской Федерации, игорной зоны:	данные отсутствуют
Сведения о том, что земельный участок расположен в границах особо охраняемой природной территории, охотничьих угодий, лесничеств, лесопарков:	данные отсутствуют
Сведения о результатах проведения государственного земельного надзора:	данные отсутствуют
Сведения о расположении земельного участка в границах территории, в отношении которой утвержден проект межевания территории:	данные отсутствуют

Государственный регистратор		ФГИС ЕГРН
полное наименование должности	подпись	инициалы, фамилия

М.П.

Раздел 1

Выписка из Единого государственного реестра недвижимости об объекте недвижимости

Сведения о характеристиках объекта недвижимости

Земельный участок			
(вид объекта недвижимости)			
Лист № ___ Раздела 1	Всего листов раздела 1: ___	Всего разделов: ___	Всего листов выписки: ___
17.11.2018 № 99/2018/217346217			
Кадастровый номер:		**64:01:060504:13**	

Условный номер земельного участка:	данные отсутствуют
Сведения о принятии акта и (или) заключении договора, предусматривающих предоставление в соответствии с земельным законодательством исполнительным органом государственной власти или органом местного самоуправления находящегося в государственной или муниципальной собственности земельного участка для строительства наемного дома социального использования или наемного дома коммерческого использования:	данные отсутствуют
Сведения о том, что земельный участок или земельные участки образованы на основании решения об изъятии земельного участка и (или) расположенного на нем объекта недвижимости для государственных или муниципальных нужд:	данные отсутствуют
Сведения о том, что земельный участок образован из земель или земельного участка, государственная собственность на которые не разграничена:	данные отсутствуют
Сведения о наличии земельного спора о местоположении границ земельных участков:	данные отсутствуют
Статус записи об объекте недвижимости:	Сведения об объекте недвижимости имеют статус "актуальные"
Особые отметки:	Граница земельного участка состоит из 2 контуров. Состав земельного участка: 1) №1 площадь: 7680000 кв.м 2) №2 площадь: 1920000 кв.м Сведения необходимые для заполнения раздела 3.1 отсутствуют. Сведения необходимые для заполнения раздела 4 отсутствуют. Сведения необходимые для заполнения раздела 4.1 отсутствуют. Сведения необходимые для заполнения раздела 4.2 отсутствуют.
Получатель выписки:	Ситдиков Никита Леонидович

Государственный регистратор		ФГИС ЕГРН
полное наименование должности	подпись	инициалы, фамилия

М.П.

Раздел 2

Выписка из Единого государственного реестра недвижимости об объекте недвижимости
Сведения о зарегистрированных правах

Земельный участок				
(вид объекта недвижимости)				
Лист № ___ Раздела 2	Всего листов раздела 2: ___		Всего разделов: ___	Всего листов выписки: ___
17.11.2018 № 99/2018/217346217				
Кадастровый номер:			**64:01:060504:13**	

1.	Правообладатель (правообладатели):		1.1.	Владельцы инвестиционных паев Закрытого паевого инвестиционного рентного фонда "Земельный"
2.	Вид, номер и дата государственной регистрации права:		2.1.	Долевая собственность, № 64-64/013-64/013/027/2016-43/2 от 21.07.2016
3.	Ограничение прав и обременение объекта недвижимости:			
	3.1.1.	вид:		Доверительное управление, доверительное управление
		дата государственной регистрации:		25.10.2018
		номер государственной регистрации:		64:01:060504:13-64/013/2018-1
		срок, на который установлено ограничение прав и обременение объекта недвижимости:		с 19.03.2016 по 30.03.2029
		лицо, в пользу которого установлено ограничение прав и обременение объекта недвижимости:		Обществу с ограниченной ответственностью Управляющая компания "АК БАРС КАПИТАЛ" Д.У. Закрытым паевым инвестиционным рентным фондом "Земельный", ИНН: 1435126880
		основание государственной регистрации:		Договор о передаче прав и обязанностей по договору доверительного управления паевым инвестиционным фондом от 15.08.2018 №ПФ/150818; Правила доверительного управления Закрытым паевым инвестиционным рентным фондом "Земельный", зарегистрированные Центральным Банком Российской Федерации 03.03.2016 за № 3121
4.	Договоры участия в долевом строительстве:			не зарегистрировано
5.	Заявленные в судебном порядке права требования:			данные отсутствуют
6.	Сведения о возражении в отношении зарегистрированного права:			данные отсутствуют
7.	Сведения о наличии решения об изъятии объекта недвижимости для государственных и муниципальных нужд:			данные отсутствуют
8.	Сведения о невозможности государственной регистрации без личного участия правообладателя или его законного представителя:			
9.	Правопритязания и сведения о наличии поступивших, но не рассмотренных заявлений о проведении государственной регистрации прав (перехода,			данные отсутствуют

	прекращения права), ограничения права или обременения объекта недвижимости, сделки в отношении объекта недвижимости:	
10.	Сведения об осуществлении государственной регистрации сделки, права, ограничения права без необходимого в силу закона согласия третьего лица, органа:	данные отсутствуют
11.	Сведения о невозможности государственной регистрации перехода, прекращения, ограничения права на земельный участок из земель сельскохозяйственного назначения:	

Государственный регистратор		ФГИС ЕГРН
полное наименование должности	подпись	инициалы, фамилия

М.П.

Раздел 3

Выписка из Единого государственного реестра недвижимости об объекте недвижимости

Описание местоположения земельного участка

Земельный участок			
(особые отметки)			
Лист № ___ Раздела 3	Всего листов раздела 3: ___	Всего разделов: ___	Всего листов выписки: ___
17.11.2018 № 99/2018/217346217			
Кадастровый номер:		**64:01:060504:13**	

План (чертеж, схема) земельного участка			
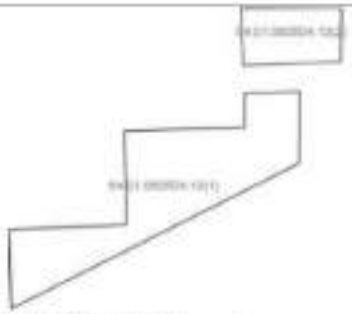			
Масштаб 1: данные отсутствуют	Условные обозначения:		

Государственный регистратор		ФГИС ЕГРН
полное наименование должности	подпись	инициалы, фамилия

М.П.

Раздел 3

Выписка из Единого государственного реестра недвижимости об объекте недвижимости
Описание местоположения земельного участка

Земельный участок			
(недвижимость)			
Лист № ___ Раздела 3	Всего листов раздела 3: ___	Всего разделов: ___	Всего листов выписки: ___
17.11.2018 № 99/2018/217246217			
Кадастровый номер:		64:01:060504:13	

План (чертеж, схема) земельного участка			
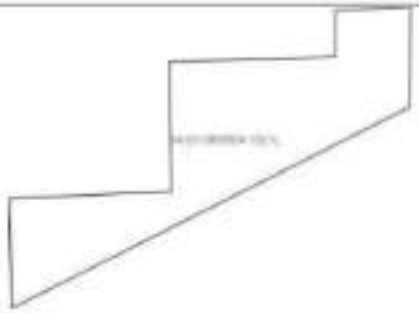			
Масштаб 1: данные отсутствуют	Условные обозначения:		

Государственный регистратор		ФГИС ЕГРН
полное наименование должности	подпись	инициалы, фамилия

М.П.

Раздел 3

Выписка из Единого государственного реестра недвижимости об объекте недвижимости
Описание местоположения земельного участка

Земельный участок			
(недвижимость)			
Лист № ___ Раздела 3	Всего листов раздела 3: ___	Всего разделов: ___	Всего листов выписки: ___
17.11.2018 № 99/2018/217246217			
Кадастровый номер:		64:01:060504:13	

План (чертеж, схема) земельного участка			
Масштаб 1: данные отсутствуют	Условные обозначения:		

Государственный регистратор		ФГИС ЕГРН
полное наименование должности	подпись	инициалы, фамилия

М.П.

Раздел 3.2

Выписка из Единого государственного реестра недвижимости об объекте недвижимости

Описание местоположения земельного участка

Земельный участок			
(вид объекта недвижимости)			
Лист № ___ Раздела 3.2	Всего листов раздела 3.2 : ___	Всего разделов: ___	Всего листов выписки: ___
17.11.2018 № 99/2018/217246217			
Кадастровый номер:		**64:01:060504:13**	

Сведения о характерных точках границы земельного участка				
Система координат: Зона №				
Номер точки	Координаты		Описание закрепления на местности	Средняя квадратическая погрешность определения координат характерных точек границ земельного участка, м
	X	Y		
1	2	3	4	5
1	308229	3257624	данные отсутствуют	0.3
2	309733	3257589	данные отсутствуют	0.3
3	309821	3259791	данные отсутствуют	0.3
4	311598	3259759	данные отсутствуют	0.3
5	311660	3262011	данные отсутствуют	0.3
6	312298	3262010	данные отсутствуют	0.3
7	312336	3263034	данные отсутствуют	0.3
8	310977	3263021	данные отсутствуют	0.3
9	312836.37	3261987.54	данные отсутствуют	0.3
10	313908.47	3261936.14	данные отсутствуют	0.3
11	313915.81	3263828.22	данные отсутствуют	0.3
12	312912.25	3263815.98	данные отсутствуют	0.3

Государственный регистратор		ФГИС ЕГРН
полное наименование должности	подпись	инициалы, фамилия

М.П.

ФГИС ЕГРН

полное наименование органа регистрации прав

Раздел 1

Выписка из Единого государственного реестра недвижимости об объекте недвижимости

Сведения о характеристиках объекта недвижимости

На основании запроса от 15.11.2018 г., поступившего на рассмотрение 17.11.2018 г., сообщаем, что согласно записям Единого государственного реестра недвижимости:

Земельный участок			
(вид объекта недвижимости)			
Лист № ___ Раздела 1	Всего листов раздела 1 : ___	Всего разделов: ___	Всего листов выписки: ___
17.11.2018 № 99/2018/217317294			
Кадастровый номер:		**64:01:080506:8**	

Номер кадастрового квартала:	64:01:080506
Дата присвоения кадастрового номера:	13.03.2009
Ранее присвоенный государственный учетный номер:	данные отсутствуют
Адрес:	обл. Саратовская, р-н Александрово-Гайский, территория Приузенского МО, в 3,5 км. на юго-запад от т.Жданов, левее дороги Ал-Гай-Калталовка
Площадь:	2400000 кв. м
Кадастровая стоимость, руб.:	432000
Кадастровые номера расположенных в пределах земельного участка объектов недвижимости:	данные отсутствуют
Кадастровые номера объектов недвижимости, из которых образован объект недвижимости:	64:01:000000:17
Кадастровые номера образованных объектов недвижимости:	данные отсутствуют
Сведения о включении объекта недвижимости в состав предприятия как имущественного комплекса:	

Государственный регистратор		ФГИС ЕГРН
полное наименование должности	подпись	инициалы, фамилия

М.П.

Раздел 1

Выписка из Единого государственного реестра недвижимости об объекте недвижимости

Сведения о характеристиках объекта недвижимости

Земельный участок			
(вид объекта недвижимости)			
Лист № ___ Раздела 1	Всего листов раздела 1: ___	Всего разделов: ___	Всего листов выписки: ___
17.11.2018 № 99/2018/217317294			
Кадастровый номер:		**64:01:080506:8**	

Категория земель:	
Виды разрешенного использования:	Для сельскохозяйственного производства
Сведения о кадастровом инженере:	данные отсутствуют
Сведения о лесах, водных объектах и об иных природных объектах, расположенных в пределах земельного участка:	данные отсутствуют
Сведения о том, что земельный участок полностью или частично расположен в границах зоны с особыми условиями использования территории или территории объекта культурного наследия	данные отсутствуют
Сведения о том, что земельный участок расположен в границах особой экономической зоны, территории опережающего социально-экономического развития, зоны территориального развития в Российской Федерации, игорной зоны:	данные отсутствуют
Сведения о том, что земельный участок расположен в границах особо охраняемой природной территории, охотничьих угодий, лесничеств, лесопарков:	данные отсутствуют
Сведения о результатах проведения государственного земельного надзора:	данные отсутствуют
Сведения о расположении земельного участка в границах территории, в отношении которой утвержден проект межевания территории:	данные отсутствуют

Государственный регистратор		ФГИС ЕГРН
полное наименование должности	подпись	инициалы, фамилия

М.П.

Раздел 1

Выписка из Единого государственного реестра недвижимости об объекте недвижимости

Сведения о характеристиках объекта недвижимости

Земельный участок			
(вид объекта недвижимости)			
Лист № ___ Раздела 1	Всего листов раздела 1: ___	Всего разделов: ___	Всего листов выписки: ___
17.11.2018 № 99/2018/217317294			
Кадастровый номер:		**64:01:080506:8**	

Условный номер земельного участка:	данные отсутствуют
Сведения о принятии акта и (или) заключении договора, предусматривающих предоставление в соответствии с земельным законодательством исполнительным органом государственной власти или органом местного самоуправления находящегося в государственной или муниципальной собственности земельного участка для строительства наемного дома социального использования или наемного дома коммерческого использования:	данные отсутствуют
Сведения о том, что земельный участок или земельные участки образованы на основании решения об изъятии земельного участка и (или) расположенного на нем объекта недвижимости для государственных или муниципальных нужд:	данные отсутствуют
Сведения о том, что земельный участок образован из земель или земельного участка, государственная собственность на которые не разграничена:	данные отсутствуют
Сведения о наличии земельного спора о местоположении границ земельных участков:	данные отсутствуют
Статус записи об объекте недвижимости:	Сведения об объекте недвижимости имеют статус "актуальные"
Особые отметки:	Сведения необходимые для заполнения разделов 3.1 отсутствуют. Сведения необходимые для заполнения раздела 4 отсутствуют. Сведения необходимые для заполнения разделов 4.1 отсутствуют. Сведения необходимые для заполнения разделов 4.2 отсутствуют.
Получатель выписки:	Ситдиков Никита Леонидович

Государственный регистратор		ФГИС ЕГРН
полное наименование должности	подпись	инициалы, фамилия

М.П.

Выписка из Единого государственного реестра недвижимости об объекте недвижимости
Сведения о зарегистрированных правах

Земельный участок			
(особые отметки)			
Лист № ___ Раздела 2	Всего листов раздела 2: ___	Всего разделов: ___	Всего листов выписки: ___
17.11.2018 № 99/2018/217317294			
Кадастровый номер:		**64:01:080506:8**	

1.	Правообладатель (правообладатели):		1.1.	Владельцы инвестиционных паев Закрытого паевого инвестиционного рентного фонда "Земельный"
2.	Вид, номер и дата государственной регистрации права:		2.1.	Долевая собственность, № 64-64/013-64/013/027/2016-53/2 от 21.07.2016
3.	Ограничение прав и обременение объекта недвижимости:			
	3.1.1.	вид:		Доверительное управление, доверительное управление
		дата государственной регистрации:		25.10.2018
		номер государственной регистрации:		64:01:080506:8-64/013/2018-1
		срок, на который установлено ограничение прав и обременение объекта недвижимости:		с 19.03.2016 по 30.03.2029
		лицо, в пользу которого установлено ограничение прав и обременение объекта недвижимости:		Обществу с ограниченной ответственностью Управляющая компания "АК БАРС КАПИТАЛ" Д.У. Закрытым паевым инвестиционным рентным фондом "Земельный", ИНН: 1435126880
		основание государственной регистрации:		Договор о передаче прав и обязанностей по договору доверительного управления паевым инвестиционным фондом от 15.08.2018 №ПФ/150818; Правила доверительного управления Закрытым паевым инвестиционным рентным фондом "Земельный", зарегистрированные Центральным Банком Российской Федерации 03.03.2016 за № 3121
4.	Договоры участия в долевом строительстве:			не зарегистрировано
5.	Заявленные в судебном порядке права требования:			данные отсутствуют
6.	Сведения о возражении в отношении зарегистрированного права:			данные отсутствуют
7.	Сведения о наличии решения об изъятии объекта недвижимости для государственных и муниципальных нужд:			данные отсутствуют
8.	Сведения о невозможности государственной регистрации без личного участия правообладателя или его законного представителя:			
9.	Правопритязания и сведения о наличии поступивших, но не рассмотренных заявлений о проведении государственной регистрации права (перехода, прекращения права), ограничения права или обременения объекта недвижимости, сделки в отношении объекта недвижимости:			данные отсутствуют
10.	Сведения об осуществлении государственной регистрации сделки, права, ограничения права без необходимого в силу закона согласия третьего лица, органа:			данные отсутствуют
11.	Сведения о невозможности государственной регистрации перехода, прекращения, ограничения права на земельный участок из земель сельскохозяйственного назначения:			

Государственный регистратор		ФГИС ЕГРН
полное наименование должности	подпись	инициалы, фамилия

М.П.

Раздел 3

Выписка из Единого государственного реестра недвижимости об объекте недвижимости
Описание местоположения земельного участка

Земельный участок			
(особые отметки)			
Лист № ___ Раздела 3	Всего листов раздела 3: ___	Всего разделов: ___	Всего листов выписки: ___
17.11.2018 № 99/2018/217317294			
Кадастровый номер:		**64:01:080506:8**	

План (чертеж, схема) земельного участка			
Масштаб 1: данные отсутствуют	Условные обозначения:		

Государственный регистратор		ФГИС ЕГРН
полное наименование должности	подпись	инициалы, фамилия

М.П.

Раздел 3.2

Выписка из Единого государственного реестра недвижимости об объекте недвижимости
Описание местоположения земельного участка

Земельный участок			
(особые отметки)			
Лист № ___ Раздела 3.2	Всего листов раздела 3.2: ___	Всего разделов: ___	Всего листов выписки: ___
17.11.2018 № 99/2018/217317294			
Кадастровый номер:		**64:01:080506:8**	

Сведения о характерных точках границы земельного участка
Система координат: МСК-64, зона 3
Зона №

Номер точки	Координаты		Описание закрепления на местности	Средняя квадратическая погрешность определения координат характерных точек границ земельного участка, м
	X	Y		
1	2	3	4	5
1	322529.05	3267027.33	данные отсутствуют	данные отсутствуют
2	324081.29	3266533.48	данные отсутствуют	данные отсутствуют
3	324478.15	3268013.36	данные отсутствуют	данные отсутствуют
4	322923.44	3268412.5	данные отсутствуют	данные отсутствуют

Государственный регистратор		ФГИС ЕГРН
полное наименование должности	подпись	инициалы, фамилия

М.П.

ФГИС ЕГРН

полное наименование органа регистрации прав

Раздел 1

Выписка из Единого государственного реестра недвижимости об объекте недвижимости

Сведения о характеристиках объекта недвижимости

На основании запроса от 15.11.2018 г., поступившего на рассмотрение 17.11.2018 г., сообщаем, что согласно записям Единого государственного реестра недвижимости:

Земельный участок			
(вид объекта недвижимости)			
Лист № ___ Раздела 1	Всего листов раздела 1: ___	Всего разделов: ___	Всего листов выписки: ___
17.11.2018 № 99/2018/217258090			
Кадастровый номер:		**64:01:080508:10**	

Номер кадастрового квартала:	64:01:080508
Дата присвоения кадастрового номера:	10.03.2015
Ранее присвоенный государственный учетный номер:	данные отсутствуют
Адрес:	Саратовская область, р-н Александрово-Гайский, Приузенское МО, в 3 км юго-западнее к. Фомин
Площадь:	2400000 +/- 13555кв. м
Кадастровая стоимость, руб.:	360000
Кадастровые номера расположенных в пределах земельного участка объектов недвижимости:	данные отсутствуют
Кадастровые номера объектов недвижимости, из которых образован объект недвижимости:	64:01:000000:17
Кадастровые номера образованных объектов недвижимости:	данные отсутствуют
Сведения о включении объекта недвижимости в состав предприятия как имущественного комплекса:	

Государственный регистратор		ФГИС ЕГРН
полное наименование должности	подпись	инициалы, фамилия

М.П.

Раздел 1

Выписка из Единого государственного реестра недвижимости об объекте недвижимости

Сведения о характеристиках объекта недвижимости

Земельный участок			
(вид объекта недвижимости)			
Лист № ___ Раздела 1	Всего листов раздела 1: ___	Всего разделов: ___	Всего листов выписки: ___
17.11.2018 № 99/2018/217258090			
Кадастровый номер:		**64:01:080508:10**	

Категория земель:	Земли сельскохозяйственного назначения
Виды разрешенного использования:	Для сельскохозяйственного производства
Сведения о кадастровом инженере:	Котегаров Василий Владимирович №64-11-306, ООО "Александрово-Гайский НПЗЦ"
Сведения о лесах, водных объектах и об иных природных объектах, расположенных в пределах земельного участка:	данные отсутствуют
Сведения о том, что земельный участок полностью или частично расположен в границах зоны с особыми условиями использования территории или территории объекта культурного наследия	данные отсутствуют
Сведения о том, что земельный участок расположен в границах особой экономической зоны, территории опережающего социально-экономического развития, зоны территориального развития в Российской Федерации, игорной зоны:	данные отсутствуют
Сведения о том, что земельный участок расположен в границах особо охраняемой природной территории, охотничьих угодий, лесничеств, лесопарков:	данные отсутствуют
Сведения о результатах проведения государственного земельного надзора:	данные отсутствуют
Сведения о расположении земельного участка в границах территории, в отношении которой утвержден проект межевания территории:	данные отсутствуют

Государственный регистратор		ФГИС ЕГРН
полное наименование должности	подпись	инициалы, фамилия

М.П.

Раздел 1

Выписка из Единого государственного реестра недвижимости об объекте недвижимости

Сведения о характеристиках объекта недвижимости

Земельный участок			
(вид объекта недвижимости)			
Лист № ___ Раздела 1	Всего листов раздела 1: ___	Всего разделов: ___	Всего листов выписки: ___
17.11.2018 № 99/2018/217258090			
Кадастровый номер:		**64:01:080508:10**	

Условный номер земельного участка:	данные отсутствуют
Сведения о принятии акта и (или) заключении договора, предусматривающих предоставление в соответствии с земельным законодательством исполнительным органом государственной власти или органом местного самоуправления находящегося в государственной или муниципальной собственности земельного участка для строительства наемного дома социального использования или наемного дома коммерческого использования:	данные отсутствуют
Сведения о том, что земельный участок или земельные участки образованы на основании решения об изъятии земельного участка и (или) расположенного на нем объекта недвижимости для государственных или муниципальных нужд:	данные отсутствуют
Сведения о том, что земельный участок образован из земель или земельного участка, государственная собственность на которые не разграничена:	данные отсутствуют
Сведения о наличии земельного спора о несогласовании границ земельных участков:	данные отсутствуют
Статус записи об объекте недвижимости:	Сведения об объекте недвижимости имеют статус "актуальные"
Особые отметки:	Сведения необходимые для заполнения раздела 4 отсутствуют. Сведения необходимые для заполнения раздела 4.1 отсутствуют. Сведения необходимые для заполнения раздела 4.2 отсутствуют.
Получатель выписки:	Сотников Никита Леонидович

Государственный регистратор		ФГИС ЕГРН
полное наименование должности	подпись	инициалы, фамилия

М.П.

Раздел 2

Выписка из Единого государственного реестра недвижимости об объекте недвижимости

Сведения о зарегистрированных правах

Земельный участок				
(вид объекта недвижимости)				
Лист № ___ Раздела 2		Всего листов раздела 2: ___	Всего разделов: ___	Всего листов выписки: ___
17.11.2018 № 99/2018/217258090				
Кадастровый номер:			**64:01:080508:10**	

1.	Правообладатель (правообладатели):		1.1.	Владельцы инвестиционных паев Закрытого паевого инвестиционного рентного фонда "Земельный"
2.	Вид, номер и дата государственной регистрации права:		2.1.	Долевая собственность, № 64-64/013-64/013/027/2016-72/2 от 22.07.2016
3.	Ограничение прав и обременение объекта недвижимости:			
	3.1.1.	вид:		Доверительное управление, доверительное управление
		дата государственной регистрации:		25.10.2018
		номер государственной регистрации:		64:01:080508:10-64/013/2018-1
		срок, на который установлено ограничение прав и обременение объекта недвижимости:		с 19.03.2016 по 30.03.2029
		лицо, в пользу которого установлено ограничение прав и обременение объекта недвижимости:		Обществу с ограниченной ответственностью Управляющая компания "АК БАРС КАПИТАЛ" Д.У. Закрытым паевым инвестиционным рентным фондом "Земельный", ИНН: 1435126880
		основание государственной регистрации:		Договор о передаче прав и обязанностей по договору доверительного управления паевым инвестиционным фондом от 15.08.2018 №ПФФ/150818; Правила доверительного управления Закрытым паевым инвестиционным рентным фондом "Земельный", зарегистрированные Центральным Банком Российской Федерации 03.03.2016 за № 3121
4.	Договоры участия в долевом строительстве:			не зарегистрировано
5.	Заявленные в судебном порядке права требования:			данные отсутствуют
6.	Сведения о возражении в отношении зарегистрированного права:			данные отсутствуют
7.	Сведения о наличии решения об изъятии объекта недвижимости для государственных и муниципальных нужд:			данные отсутствуют
8.	Сведения о невозможности государственной регистрации без личного участия правообладателя или его законного представителя:			
9.	Правопритязания и сведения о наличии поступивших, но не рассмотренных заявлений о проведении государственной регистрации прав (перехода,			данные отсутствуют

	прекращения права), ограничения права или обременения объекта недвижимости, сделки в отношении объекта недвижимости:	
10.	Сведения об осуществлении государственной регистрации сделки, права, ограничения права без необходимого в силу закона согласия третьего лица, органа:	данные отсутствуют
11.	Сведения о невозможности государственной регистрации перехода, прекращения, ограничения права на земельный участок из земель сельскохозяйственного назначения:	

Государственный регистратор		ФГИС ЕГРН
полное наименование должности	подпись	инициалы, фамилия

М.П.

Раздел 3

Выписка из Единого государственного реестра недвижимости об объекте недвижимости

Описание местоположения земельного участка

Земельный участок			
(особые отметки)			
Лист № ___ Раздела 3	Всего листов раздела 3: ___	Всего разделов: ___	Всего листов выписки: ___
17.11.2018 № 99/2018/21 7258090			
Кадастровый номер:		**64:01:080508:10**	

План (чертеж, схема) земельного участка			
Масштаб 1: данные отсутствуют	Условные обозначения:		

Государственный регистратор		ФГИС ЕГРН
полное наименование должности	подпись	инициалы, фамилия

М.П.

Раздел 3.1

Выписка из Единого государственного реестра недвижимости об объекте недвижимости
Описание местоположения земельного участка

Земельный участок			
(особые отметки)			
Лист № ___ Раздела 3.1	Всего листов раздела 3.1: ___	Всего разделов: ___	Всего листов выписки: ___
17.11.2018 № 99/2018/21725090			
Кадастровый номер:		**64:01:080508:10**	

Описание местоположения границ земельного участка							
Номер п/п	Номер точки		Дирекционный угол	Горизонтальное проложение, м	Описание закрепления на местности	Кадастровые номера смежных участков	Сведения об адресах правообладателей смежных земельных участков
	начальная	конечная					
1	2	3	4	5	6	7	8
1	1	1	данные отсутствуют	данные отсутствуют	-	данные отсутствуют	данные отсутствуют

Государственный регистратор		ФГИС ЕГРН
полное наименование должности	подпись	инициалы, фамилия

М.П.

Раздел 3.2

Выписка из Единого государственного реестра недвижимости об объекте недвижимости
Описание местоположения земельного участка

Земельный участок			
(особые отметки)			
Лист № ___ Раздела 3.2	Всего листов раздела 3.2: ___	Всего разделов: ___	Всего листов выписки: ___
17.11.2018 № 99/2018/21725090			
Кадастровый номер:		**64:01:080508:10**	

Сведения о характерных точках границы земельного участка				
Система координат: МСК-64, зона 3 Зона №				
Номер точки	Координаты		Описание закрепления на местности	Средняя квадратическая погрешность определения координат характерных точек границ земельного участка, м
	X	Y		
1	2	3	4	5
1	313686.37	3265527.64	Нет закрепления	2.5
2	313977.2	3268064.58	Нет закрепления	2.5
3	313178.74	3268333.78	Нет закрепления	2.5
4	311826.78	3265557.63	Нет закрепления	2.5

Государственный регистратор		ФГИС ЕГРН
полное наименование должности	подпись	инициалы, фамилия

М.П.

ФГИС ЕГРН

полное наименование органа регистрации прав

Раздел 1

Выписка из Единого государственного реестра недвижимости об объекте недвижимости

Сведения о характеристиках объекта недвижимости

На основании запроса от 15.11.2018 г., поступившего на рассмотрение 16.11.2018 г., сообщаем, что согласно записям Единого государственного реестра недвижимости:

Земельный участок			
(вид объекта недвижимости)			
Лист № ___ Раздела 1	Всего листов раздела 1: ___	Всего разделов: ___	Всего листов выписки: ___
16.11.2018 № 99/2018/217137901			
Кадастровый номер:		**64:01:080508:12**	

Номер кадастрового квартала:	64:01:080508
Дата присвоения кадастрового номера:	31.12.2015
Ранее присвоенный государственный учетный номер:	данные отсутствуют
Адрес:	Саратовская область, р-н Александрово-Гайский, территория Приузенского округа
Площадь:	1440000 +/- 10500кв. м
Кадастровая стоимость, руб.:	216000
Кадастровые номера расположенных в пределах земельного участка объектов недвижимости:	данные отсутствуют
Кадастровые номера объектов недвижимости, из которых образован объект недвижимости:	64:01:000000:17
Кадастровые номера образованных объектов недвижимости:	данные отсутствуют
Сведения о включении объекта недвижимости в состав предприятия как имущественного комплекса:	

Государственный регистратор		ФГИС ЕГРН
полное наименование должности	подпись	инициалы, фамилия

М.П.

Раздел 1

Выписка из Единого государственного реестра недвижимости об объекте недвижимости

Сведения о характеристиках объекта недвижимости

Земельный участок			
(вид объекта недвижимости)			
Лист № ___ Раздела 1	Всего листов раздела 1: ___	Всего разделов: ___	Всего листов выписки: ___
16.11.2018 № 99/2018/217137901			
Кадастровый номер:		**64:01:080508:12**	

Категория земель:	Земли сельскохозяйственного назначения
Виды разрешенного использования:	для сельскохозяйственного производства
Сведения о кадастровом инженере:	Котегаров Василий Владимирович №64-11-306, 'Александрово-Гайский НПЗД'
Сведения о лесах, водных объектах и об иных природных объектах, расположенных в пределах земельного участка:	данные отсутствуют
Сведения о том, что земельный участок полностью или частично расположен в границах зоны с особыми условиями использования территории или территории объекта культурного наследия	данные отсутствуют
Сведения о том, что земельный участок расположен в границах особой экономической зоны, территории опережающего социально-экономического развития, зоны территориального развития в Российской Федерации, игорной зоны:	данные отсутствуют
Сведения о том, что земельный участок расположен в границах особо охраняемой природной территории, охотничьих угодий, лесничеств, лесопарков:	данные отсутствуют
Сведения о результатах проведения государственного земельного надзора:	данные отсутствуют
Сведения о расположении земельного участка в границах территории, в отношении которой утвержден проект межевания территории:	данные отсутствуют

Государственный регистратор		ФГИС ЕГРН
полное наименование должности	подпись	инициалы, фамилия

М.П.

Раздел 1

Выписка из Единого государственного реестра недвижимости об объекте недвижимости

Сведения о характеристиках объекта недвижимости

Земельный участок			
(вид объекта недвижимости)			
Лист № ___ Раздела 1	Всего листов раздела 1: ___	Всего разделов: ___	Всего листов выписки: ___
16.11.2018 № 99/2018/217137901			
Кадастровый номер:		**64:01:080508:12**	

Условный номер земельного участка:	данные отсутствуют
Сведения о принятии акта и (или) заключении договора, предусматривающих предоставление в соответствии с земельным законодательством исполнительным органом государственной власти или органом местного самоуправления находящегося в государственной или муниципальной собственности земельного участка для строительства наемного дома социального использования или наемного дома коммерческого использования:	данные отсутствуют
Сведения о том, что земельный участок или земельные участки образованы на основании решения об изъятии земельного участка и (или) расположенного на нем объекта недвижимости для государственных или муниципальных нужд:	данные отсутствуют
Сведения о том, что земельный участок образован из земель или земельного участка, государственная собственность на которые не разграничена:	данные отсутствуют
Сведения о наличии земельного спора о несоответствии границ земельных участков:	данные отсутствуют
Статус записи об объекте недвижимости:	Сведения об объекте недвижимости имеют статус "актуальные"
Особые отметки:	Сведения необходимые для заполнения раздела 4 отсутствуют. Сведения необходимые для заполнения раздела 4.1 отсутствуют. Сведения необходимые для заполнения раздела 4.2 отсутствуют.
Получатель выписки:	Сотников Никита Леонидович

Государственный регистратор		ФГИС ЕГРН
полное наименование должности	подпись	инициалы, фамилия

М.П.

Раздел 2

Выписка из Единого государственного реестра недвижимости об объекте недвижимости

Сведения о зарегистрированных правах

Земельный участок				
(вид объекта недвижимости)				
Лист № ___ Раздела 2		Всего листов раздела 2: ___	Всего разделов: ___	Всего листов выписки: ___
16.11.2018 № 99/2018/217137901				
Кадастровый номер:			**64:01:080508:12**	

1.	Правообладатель (правообладатели):		1.1.	Владельцы инвестиционных паев Закрытого паевого инвестиционного рентного фонда "Земельный"
2.	Вид, номер и дата государственной регистрации права:		2.1.	Долевая собственность, № 64-64/013-64/013/032/2016-117/2 от 19.10.2016
3.	Ограничение прав и обременение объекта недвижимости:			
	3.1.1.	вид:		Доверительное управление, доверительное управление
		дата государственной регистрации:		25.10.2018
		номер государственной регистрации:		64:01:080508:12-64/013/2018-1
		срок, на который установлено ограничение прав и обременение объекта недвижимости:		с 19.03.2016 по 30.03.2029
		лицо, в пользу которого установлено ограничение прав и обременение объекта недвижимости:		Обществу с ограниченной ответственностью Управляющая компания "АК БАРС КАПИТАЛ" Д.У. Закрытым паевым инвестиционным рентным фондом "Земельный", ИНН: 1435126880
		основание государственной регистрации:		Договор о передаче прав и обязанностей по договору доверительного управления паевым инвестиционным фондом от 15.08.2018 №ПФФ/150818; Правила доверительного управления Закрытым паевым инвестиционным рентным фондом "Земельный", зарегистрированные Центральным Банком Российской Федерации 03.03.2016 за № 3121
4.	Договоры участия в долевом строительстве:			не зарегистрировано
5.	Заявленные в судебном порядке права требования:			данные отсутствуют
6.	Сведения о возражении в отношении зарегистрированного права:			данные отсутствуют
7.	Сведения о наличии решения об изъятии объекта недвижимости для государственных и муниципальных нужд:			данные отсутствуют
8.	Сведения о невозможности государственной регистрации без личного участия правообладателя или его законного представителя:			
9.	Правопритязания и сведения о наличии поступивших, но не рассмотренных заявлений о проведении государственной регистрации прав (перехода,			данные отсутствуют

	прекращения права), ограничения права или обременения объекта недвижимости, сделки в отношении объекта недвижимости:	
10.	Сведения об осуществлении государственной регистрации сделки, права, ограничения права без необходимого в силу закона согласия третьего лица, органа:	данные отсутствуют
11.	Сведения о невозможности государственной регистрации перехода, прекращения, ограничения права на земельный участок из земель сельскохозяйственного назначения:	

Государственный регистратор		ФГИС ЕГРН
полное наименование должности	подпись	инициалы, фамилия

М.П.

Раздел 3

Выписка из Единого государственного реестра недвижимости об объекте недвижимости

Описание местоположения земельного участка

Земельный участок			
(особые отметки)			
Лист № ___ Раздела 3	Всего листов раздела 3: ___	Всего разделов: ___	Всего листов выписки: ___
16.11.2018 № 99/2018/217137901			
Кадастровый номер:		**64:01:080508:12**	

План (чертеж, схема) земельного участка			
Масштаб 1: данные отсутствуют	Условные обозначения:		

Государственный регистратор		ФГИС ЕГРН
полное наименование должности	подпись	инициалы, фамилия

М.П.

Раздел 3.1

Выписка из Единого государственного реестра недвижимости об объекте недвижимости
Описание местоположения земельного участка

Земельный участок			
(особые отметки)			
Лист № ___ Раздела 3.1	Всего листов раздела 3.1: ___	Всего разделов: ___	Всего листов выписки: ___
16.11.2018 № 99/2018/217137901			
Кадастровый номер:		**64:01:080508:12**	

Описание местоположения границ земельного участка							
Номер п/п	Номер точки		Дирекционный угол	Горизонтальное проложение, м	Описание закрепления на местности	Кадастровые номера смежных участков	Сведения об адресах правообладателей смежных земельных участков
	начальная	конечная					
1	2	3	4	5	6	7	8
1	1	2	данные отсутствуют	данные отсутствуют	-	данные отсутствуют	данные отсутствуют
2	2	3	данные отсутствуют	данные отсутствуют	-	данные отсутствуют	данные отсутствуют
3	3	4	данные отсутствуют	данные отсутствуют	-	данные отсутствуют	данные отсутствуют
4	4	1	данные отсутствуют	данные отсутствуют	-	данные отсутствуют	данные отсутствуют

Государственный регистратор		ФГИС ЕГРН
полное наименование должности	подпись	инициалы, фамилия

М.П.

Раздел 3.2

Выписка из Единого государственного реестра недвижимости об объекте недвижимости
Описание местоположения земельного участка

Земельный участок			
(особые отметки)			
Лист № ___ Раздела 3.2	Всего листов раздела 3.2: ___	Всего разделов: ___	Всего листов выписки: ___
16.11.2018 № 99/2018/217137901			
Кадастровый номер:		**64:01:080508:12**	

Сведения о характерных точках границы земельного участка				
Система координат: МСК-64, зона 3 Зона №				
Номер точки	Координаты		Описание закрепления на местности	Средняя квадратическая погрешность определения координат характерных точек границ земельного участка, м
	X	Y		
1	2	3	4	5
1	312917.21	3263874.29	данные отсутствуют	2.5
2	312735.72	3265483.21	данные отсутствуют	2.5
3	312854.68	3265501.28	данные отсутствуют	2.5
4	312027.33	3263876.85	данные отсутствуют	2.5

Государственный регистратор		ФГИС ЕГРН
полное наименование должности	подпись	инициалы, фамилия

М.П.

ФГИС ЕГРН

полное наименование органа регистрации прав

Раздел 1

Выписка из Единого государственного реестра недвижимости об объекте недвижимости

Сведения о характеристиках объекта недвижимости

На основании запроса от 15.11.2018 г., поступившего на рассмотрение 16.11.2018 г., сообщаем, что согласно записям Единого государственного реестра недвижимости:

Земельный участок			
(вид объекта недвижимости)			
Лист № ___ Раздела 1	Всего листов раздела 1: ___	Всего разделов: ___	Всего листов выписки: ___
16.11.2018 № 99/2018/217135932			
Кадастровый номер:		**64:01:040601:9**	

Номер кадастрового квартала:	64:01:040601
Дата присвоения кадастрового номера:	07.07.2009
Ранее присвоенный государственный учетный номер:	данные отсутствуют
Адрес:	обл. Саратовская, р-н Александрово-Гайский, Камышловское МО, в 2.5 км по направлению на юг от х. Новоселье
Площадь:	660000 кв. м
Кадастровая стоимость, руб.:	118800
Кадастровые номера расположенных в пределах земельного участка объектов недвижимости:	данные отсутствуют
Кадастровые номера объектов недвижимости, из которых образован объект недвижимости:	64:01:040601:7
Кадастровые номера образованных объектов недвижимости:	данные отсутствуют
Сведения о включении объекта недвижимости в состав предприятия как имущественного комплекса:	

Государственный регистратор		ФГИС ЕГРН
полное наименование должности	подпись	инициалы, фамилия

М.П.

Раздел 1

Выписка из Единого государственного реестра недвижимости об объекте недвижимости

Сведения о характеристиках объекта недвижимости

Земельный участок			
(вид объекта недвижимости)			
Лист № ___ Раздела 1	Всего листов раздела 1: ___	Всего разделов: ___	Всего листов выписки: ___
16.11.2018 № 99/2018/217135932			
Кадастровый номер:		**64:01:040601:9**	

Категория земель:	Земли сельскохозяйственного назначения
Виды разрешенного использования:	Для сельскохозяйственного производства
Сведения о кадастровом инженере:	данные отсутствуют
Сведения о лесах, водных объектах и об иных природных объектах, расположенных в пределах земельного участка:	данные отсутствуют
Сведения о том, что земельный участок полностью или частично расположен в границах зоны с особыми условиями использования территории или территории объекта культурного наследия	данные отсутствуют
Сведения о том, что земельный участок расположен в границах особой экономической зоны, территории опережающего социально-экономического развития, зоны территориального развития в Российской Федерации, игорной зоны:	данные отсутствуют
Сведения о том, что земельный участок расположен в границах особо охраняемой природной территории, охотничьих угодий, лесничеств, лесопарков:	данные отсутствуют
Сведения о результатах проведения государственного земельного надзора:	данные отсутствуют
Сведения о расположении земельного участка в границах территории, в отношении которой утвержден проект межевания территории:	данные отсутствуют

Государственный регистратор		ФГИС ЕГРН
полное наименование должности	подпись	инициалы, фамилия

М.П.

Раздел 1

Выписка из Единого государственного реестра недвижимости об объекте недвижимости
Сведения о характеристиках объекта недвижимости

Земельный участок			
(вид объекта недвижимости)			
Лист № ___ Раздела 1	Всего листов раздела 1: ___	Всего разделов: ___	Всего листов выписки: ___
16.11.2018 № 99/2018/217135932			
Кадастровый номер:		**64:01:040601:9**	

Условный номер земельного участка:	данные отсутствуют
Сведения о принятии акта и (или) заключении договора, предусматривающих предоставление в соответствии с земельным законодательством исполнительным органом государственной власти или органом местного самоуправления находящегося в государственной или муниципальной собственности земельного участка для строительства наемного дома социального использования или наемного дома коммерческого использования:	данные отсутствуют
Сведения о том, что земельный участок или земельные участки образованы на основании решения об изъятии земельного участка и (или) расположенного на нем объекта недвижимости для государственных или муниципальных нужд:	данные отсутствуют
Сведения о том, что земельный участок образован из земель или земельного участка, государственная собственность на которые не разграничена:	данные отсутствуют
Сведения о наличии земельного спора о несогласовании границ земельных участков:	данные отсутствуют
Статус записи об объекте недвижимости:	Сведения об объекте недвижимости имеют статус "актуальные"
Особые отметки:	Сведения необходимые для заполнения разделов 3.1 отсутствуют. Сведения необходимые для заполнения раздела 4 отсутствуют. Сведения необходимые для заполнения раздела 4.1 отсутствуют. Сведения необходимые для заполнения разделов 4.2 отсутствуют.
Получатель выписки:	Сотников Никита Леонидович

Государственный регистратор		ФГИС ЕГРН
полное наименование должности	подпись	инициалы, фамилия

М.П.

Раздел 2

Выписка из Единого государственного реестра недвижимости об объекте недвижимости
Сведения о зарегистрированных правах

Земельный участок			
(вид объекта недвижимости)			
Лист № ___ Раздела 2	Всего листов раздела 2: ___	Всего разделов: ___	Всего листов выписки: ___
16.11.2018 № 99/2018/217135932			
Кадастровый номер:		**64:01:040601:9**	

1.	Правообладатель (правообладатели):	1.1.	Владельцы инвестиционных паев Закрытого паевого инвестиционного рентного фонда "Земельный"
2.	Вид, номер и дата государственной регистрации права:	2.1.	Долевая собственность, № 64-64/013-64/013/032/2016-95/2 от 19.10.2016
3.	Ограничение прав и обременение объекта недвижимости:		
	3.1.1. вид:		Доверительное управление, доверительное управление
	3.1.1. дата государственной регистрации:		24.10.2018
	3.1.1. номер государственной регистрации:		64:01:040601:9-64/013/2018-1
	3.1.1. срок, на который установлено ограничение прав и обременение объекта недвижимости:		с 19.03.2016 по 30.03.2029
	3.1.1. лицо, в пользу которого установлено ограничение прав и обременение объекта недвижимости:		Обществу с ограниченной ответственностью Управляющая компания "АК БАРС КАПИТАЛ" Д.У. Закрытым паевым инвестиционным рентным фондом "Земельный", ИНН: 1435126880
	3.1.1. основание государственной регистрации:		Договор о передаче прав и обязанностей по договору доверительного управления паевым инвестиционным фондом от 15.08.2018 №ПФ/150818; Правила доверительного управления Закрытым паевым инвестиционным рентным фондом "Земельный", зарегистрированные Центральным Банком Российской Федерации 03.03.2016 за № 3121
4.	Договоры участия в долевом строительстве:		не зарегистрировано
5.	Заявленные в судебном порядке права требования:		данные отсутствуют
6.	Сведения о возражении в отношении зарегистрированного права:		данные отсутствуют
7.	Сведения о наличии решения об изъятии объекта недвижимости для государственных и муниципальных нужд:		данные отсутствуют
8.	Сведения о невозможности государственной регистрации без личного участия правообладателя или его законного представителя:		
9.	Правопритязания и сведения о наличии поступивших, но не рассмотренных заявлений о проведении государственной регистрации прав (перехода,		данные отсутствуют

	прекращения права), ограничения права или обременения объекта недвижимости, сделки в отношении объекта недвижимости:	
10.	Сведения об осуществлении государственной регистрации сделки, права, ограничения права без необходимого в силу закона согласия третьего лица, органа:	данные отсутствуют
11.	Сведения о невозможности государственной регистрации перехода, прекращения, ограничения права на земельный участок из земель сельскохозяйственного назначения:	

Государственный регистратор		ФГИС ЕГРН
полное наименование должности	подпись	инициалы, фамилия

М.П.

Раздел 3

Выписка из Единого государственного реестра недвижимости об объекте недвижимости

Описание местоположения земельного участка

Земельный участок			
(особые отметки)			
Лист № ___ Раздела 3	Всего листов раздела 3: ___	Всего разделов: ___	Всего листов выписки: ___
16.11.2018 № 99/2018/217135932			
Кадастровый номер:		**64:01:040601:9**	

План (чертеж, схема) земельного участка			
Масштаб 1: данные отсутствуют	Условные обозначения:		

Государственный регистратор		ФГИС ЕГРН
полное наименование должности	подпись	инициалы, фамилия

М.П.

Раздел 3.2

Выписка из Единого государственного реестра недвижимости об объекте недвижимости

Описание местоположения земельного участка

Земельный участок			
(вид объекта недвижимости)			
Лист № ___ Раздела 3.2	Всего листов раздела 3.2: ___	Всего разделов: ___	Всего листов выписки: ___
16.11.2018 № 99/2018/217135932			
Кадастровый номер:		**64:01:040601:9**	

Сведения о характерных точках границы земельного участка				
Система координат: МСК-64, зона 3 Зона №				
Номер точки	Координаты		Описание закрепления на местности	Средняя квадратическая погрешность определения координат характерных точек границ земельного участка, м
	X	Y		
1	2	3	4	5
1	349858.91	3250270.38	данные отсутствуют	данные отсутствуют
2	350163.75	3250219.15	данные отсутствуют	данные отсутствуют
3	350502.33	3252422.03	данные отсутствуют	данные отсутствуют
4	350176.89	3252517.13	данные отсутствуют	данные отсутствуют

Государственный регистратор		ФГИС ЕГРН
полное наименование должности	подпись	инициалы, фамилия

М.П.

ФГИС ЕГРН

полное наименование органа регистрации прав

Раздел 1

Выписка из Единого государственного реестра недвижимости об объекте недвижимости

Сведения о характеристиках объекта недвижимости

На основании запроса от 15.11.2018 г., поступившего на рассмотрение 17.11.2018 г., сообщаем, что согласно записям Единого государственного реестра недвижимости:

Земельный участок			
(вид объекта недвижимости)			
Лист № ___ Раздела 1	Всего листов раздела 1: ___	Всего разделов: ___	Всего листов выписки: ___
17.11.2018 № 99/2018/217316103			
Кадастровый номер:		**64:01:020601:15**	

Номер кадастрового квартала:	64:01:020601
Дата присвоения кадастрового номера:	23.01.2009
Ранее присвоенный государственный учетный номер:	данные отсутствуют
Адрес:	Саратовская обл, р-н Александрово-Гайский, тер Искровского МО, по границе с Новоузенским районом, примерно в 4.5 км по направлению на северо-восток от г.Коржавин
Площадь:	1350000 кв. м
Кадастровая стоимость, руб.:	243000
Кадастровые номера расположенных в пределах земельного участка объектов недвижимости:	данные отсутствуют
Кадастровые номера объектов недвижимости, из которых образован объект недвижимости:	64:01:000000:31
Кадастровые номера образованных объектов недвижимости:	данные отсутствуют
Сведения о включении объекта недвижимости в состав предприятия как имущественного комплекса:	

Государственный регистратор		ФГИС ЕГРН
полное наименование должности	подпись	инициалы, фамилия

М.П.

Раздел 1

Выписка из Единого государственного реестра недвижимости об объекте недвижимости

Сведения о характеристиках объекта недвижимости

Земельный участок			
(вид объекта недвижимости)			
Лист № ___ Раздела 1	Всего листов раздела 1: ___	Всего разделов: ___	Всего листов выписки: ___
17.11.2018 № 99/2018/217316103			
Кадастровый номер:		**64:01:020601:15**	

Категория земель:	
Виды разрешенного использования:	Для сельскохозяйственного производства
Сведения о кадастровом инженере:	данные отсутствуют
Сведения о лесах, водных объектах и об иных природных объектах, расположенных в пределах земельного участка:	данные отсутствуют
Сведения о том, что земельный участок полностью или частично расположен в границах зоны с особыми условиями использования территории или территории объекта культурного наследия	данные отсутствуют
Сведения о том, что земельный участок расположен в границах особой экономической зоны, территории опережающего социально-экономического развития, зоны территориального развития в Российской Федерации, игорной зоны:	данные отсутствуют
Сведения о том, что земельный участок расположен в границах особо охраняемой природной территории, охотничьих угодий, лесничеств, лесопарков:	данные отсутствуют
Сведения о результатах проведения государственного земельного надзора:	данные отсутствуют
Сведения о расположении земельного участка в границах территории, в отношении которой утвержден проект межевания территории:	данные отсутствуют

Государственный регистратор		ФГИС ЕГРН
полное наименование должности	подпись	инициалы, фамилия

М.П.

Раздел 1

Выписка из Единого государственного реестра недвижимости об объекте недвижимости

Сведения о характеристиках объекта недвижимости

Земельный участок			
(вид объекта недвижимости)			
Лист № ___ Раздела 1	Всего листов раздела 1: ___	Всего разделов: ___	Всего листов выписки: ___
17.11.2018 № 99/2018/217316103			
Кадастровый номер:		**64:01:020601:15**	

Условный номер земельного участка:	данные отсутствуют
Сведения о принятии акта и (или) заключении договора, предусматривающих предоставление в соответствии с земельным законодательством исполнительным органом государственной власти или органом местного самоуправления находящегося в государственной или муниципальной собственности земельного участка для строительства наемного дома социального использования или наемного дома коммерческого использования:	данные отсутствуют
Сведения о том, что земельный участок или земельные участки образованы на основании решения об изъятии земельного участка и (или) расположенного на нем объекта недвижимости для государственных или муниципальных нужд:	данные отсутствуют
Сведения о том, что земельный участок образован из земель или земельного участка, государственная собственность на которые не разграничена:	данные отсутствуют
Сведения о наличии земельного спора о местоположении границ земельных участков:	данные отсутствуют
Статус записи об объекте недвижимости:	Сведения об объекте недвижимости имеют статус "актуальные"
Особые отметки:	Сведения необходимые для заполнения разделов 3.1 отсутствуют. Сведения необходимые для заполнения раздела 4 отсутствуют. Сведения необходимые для заполнения раздела 4.1 отсутствуют. Сведения необходимые для заполнения раздела 4.2 отсутствуют.
Получатель выписки:	Ситдиков Никита Леонидович

Государственный регистратор		ФГИС ЕГРН
полное наименование должности	подпись	инициалы, фамилия

М.П.

Выписка из Единого государственного реестра недвижимости об объекте недвижимости
Сведения о зарегистрированных правах

Земельный участок			
(особые отметки)			
Лист № ___ Раздела 2	Всего листов раздела 2: ___	Всего разделов: ___	Всего листов выписки: ___
17.11.2018 № 99/2018/217316103			
Кадастровый номер:		**64:01:020601:15**	

1.	Правообладатель (правообладатели):		1.1.	Владельцы инвестиционных паев Закрытого паевого инвестиционного рентного фонда "Земельный"
2.	Вид, номер и дата государственной регистрации права:		2.1.	Долевая собственность, № 64-64/013-64/013/032/2016-106/2 от 19.10.2016
3.	Ограничение прав и обременение объекта недвижимости:			
	3.1.1.	вид:		Доверительное управление, доверительное управление
		дата государственной регистрации:		23.10.2018
		номер государственной регистрации:		64:01:020601:15-64/013/2018-1
		срок, на который установлено ограничение прав и обременение объекта недвижимости:		с 19.03.2016 по 30.03.2029
		лицо, в пользу которого установлено ограничение прав и обременение объекта недвижимости:		Обществу с ограниченной ответственностью Управляющая компания "АК БАРС КАПИТАЛ" Д.У. Закрытым паевым инвестиционным рентным фондом "Земельный", ИНН: 1435126880
		основание государственной регистрации:		Договор о передаче прав и обязанностей по договору доверительного управления паевым инвестиционным фондом от 15.08.2018 №ПФФ/150818; Правила доверительного управления Закрытым паевым инвестиционным рентным фондом "Земельный", зарегистрированные Центральным Банком Российской Федерации 03.03.2016 за № 3121
4.	Договоры участия в долевом строительстве:			не зарегистрировано
5.	Заявленные в судебном порядке права требования:			данные отсутствуют
6.	Сведения о возражении в отношении зарегистрированного права:			данные отсутствуют
7.	Сведения о наличии решения об изъятии объекта недвижимости для государственных и муниципальных нужд:			данные отсутствуют
8.	Сведения о невозможности государственной регистрации без личного участия правообладателя или его законного представителя:			
9.	Правопритязания и сведения о наличии поступивших, но не рассмотренных заявлений о проведении государственной регистрации права (перехода, прекращения права), ограничения права или обременения объекта недвижимости, сделки в отношении объекта недвижимости:			данные отсутствуют
10.	Сведения об осуществлении государственной регистрации сделки, права, ограничения права без необходимого в силу закона согласия третьего лица, органа:			данные отсутствуют
11.	Сведения о невозможности государственной регистрации перехода, прекращения, ограничения права на земельный участок из земель сельскохозяйственного назначения:			

Государственный регистратор		ФГИС ЕГРН
полное наименование должности	подпись	инициалы, фамилия

М.П.

Раздел 3

Выписка из Единого государственного реестра недвижимости об объекте недвижимости
Описание местоположения земельного участка

Земельный участок			
(особые отметки)			
Лист № ___ Раздела 3	Всего листов раздела 3: ___	Всего разделов: ___	Всего листов выписки: ___
17.11.2018 № 99/2018/217316103			
Кадастровый номер:		**64:01:020601:15**	

План (чертеж, схема) земельного участка			
Масштаб 1: данные отсутствуют	Условные обозначения:		

Государственный регистратор		ФГИС ЕГРН
полное наименование должности	подпись	инициалы, фамилия

М.П.

Раздел 3.2

Выписка из Единого государственного реестра недвижимости об объекте недвижимости
Описание местоположения земельного участка

Земельный участок			
(особые отметки)			
Лист № ___ Раздела 3.2	Всего листов раздела 3.2: ___	Всего разделов: ___	Всего листов выписки: ___
17.11.2018 № 99/2018/217316103			
Кадастровый номер:		**64:01:020601:15**	

Сведения о характерных точках границы земельного участка
Система координат: МСК-64, зона 3
Зона №

Номер точки	Координаты		Описание закрепления на местности	Средняя квадратическая погрешность определения координат характерных точек границ земельного участка, м
	X	Y		
1	2	3	4	5
1	376641.67	3270370.44	данные отсутствуют	0.3
2	376653.5	3271032.74	данные отсутствуют	0.3
3	378726.19	3271034.7	данные отсутствуют	7.5
4	378733.17	3270370.44	данные отсутствуют	0.3

Государственный регистратор		ФГИС ЕГРН
полное наименование должности	подпись	инициалы, фамилия

М.П.

ФГИС ЕГРН

полное наименование органа регистрации прав

Раздел 1

Выписка из Единого государственного реестра недвижимости об объекте недвижимости

Сведения о характеристиках объекта недвижимости

На основании запроса от 15.11.2018 г., поступившего на рассмотрение 17.11.2018 г., сообщаем, что согласно записям Единого государственного реестра недвижимости:

Земельный участок			
(вид объекта недвижимости)			
Лист № ___ Раздела 1	Всего листов раздела 1: ___	Всего разделов: ___	Всего листов выписки: ___
17.11.2018 № 99/2018/217257150			
Кадастровый номер:		**64:01:070602:7**	

Номер кадастрового квартала:	64:01:070602
Дата присвоения кадастрового номера:	23.01.2009
Ранее присвоенный государственный учетный номер:	данные отсутствуют
Адрес:	Саратовская обл, р-н Александрово-Гайский, территория Варфоломеевского МО на север от т.Жукбин до р.Малый Узень.
Площадь:	3360000 кв. м
Кадастровая стоимость, руб.:	604800
Кадастровые номера расположенных в пределах земельного участка объектов недвижимости:	данные отсутствуют
Кадастровые номера объектов недвижимости, из которых образован объект недвижимости:	64:01:070602:5
Кадастровые номера образованных объектов недвижимости:	данные отсутствуют
Сведения о включении объекта недвижимости в состав предприятия как имущественного комплекса:	

Государственный регистратор		ФГИС ЕГРН
полное наименование должности	подпись	инициалы, фамилия

М.П.

Раздел 1

Выписка из Единого государственного реестра недвижимости об объекте недвижимости

Сведения о характеристиках объекта недвижимости

Земельный участок			
(вид объекта недвижимости)			
Лист № ___ Раздела 1	Всего листов раздела 1: ___	Всего разделов: ___	Всего листов выписки: ___
17.11.2018 № 99/2018/217257150			
Кадастровый номер:		**64:01:070602:7**	

Категория земель:	Земли сельскохозяйственного назначения
Виды разрешенного использования:	Для сельскохозяйственного производства
Сведения о кадастровом инженере:	данные отсутствуют
Сведения о лесах, водных объектах и об иных природных объектах, расположенных в пределах земельного участка:	данные отсутствуют
Сведения о том, что земельный участок полностью или частично расположен в границах зоны с особыми условиями использования территории или территории объекта культурного наследия	данные отсутствуют
Сведения о том, что земельный участок расположен в границах особой экономической зоны, территории опережающего социально-экономического развития, зоны территориального развития в Российской Федерации, игорной зоны:	данные отсутствуют
Сведения о том, что земельный участок расположен в границах особо охраняемой природной территории, охотничьих угодий, лесничества, лесопарков:	данные отсутствуют
Сведения о результатах проведения государственного земельного надзора:	данные отсутствуют
Сведения о расположении земельного участка в границах территории, в отношении которой утвержден проект межевания территории:	данные отсутствуют

Государственный регистратор		ФГИС ЕГРН
полное наименование должности	подпись	инициалы, фамилия

М.П.

Раздел 1

Выписка из Единого государственного реестра недвижимости об объекте недвижимости

Сведения о характеристиках объекта недвижимости

Земельный участок			
(вид объекта недвижимости)			
Лист № ___ Раздела 1	Всего листов раздела 1: ___	Всего разделов: ___	Всего листов выписки: ___
17.11.2018 № 99/2018/217257150			
Кадастровый номер:		**64:01:070602:7**	

Условный номер земельного участка:	данные отсутствуют
Сведения о принятии акта и (или) заключении договора, предусматривающих предоставление в соответствии с земельным законодательством исполнительным органом государственной власти или органом местного самоуправления находящегося в государственной или муниципальной собственности земельного участка для строительства наемного дома социального использования или наемного дома коммерческого использования:	данные отсутствуют
Сведения о том, что земельный участок или земельные участки образованы на основании решения об изъятии земельного участка и (или) расположенного на нем объекта недвижимости для государственных или муниципальных нужд:	данные отсутствуют
Сведения о том, что земельный участок образован из земель или земельного участка, государственная собственность на которые не разграничена:	данные отсутствуют
Сведения о наличии земельного спора о несоответствии границ земельных участков:	данные отсутствуют
Статус записи об объекте недвижимости:	Сведения об объекте недвижимости имеют статус "актуальные"
Особые отметки:	Сведения необходимые для заполнения раздела 3.1 отсутствуют.
Получатель выписки:	Ситдиков Никита Леонидович

Государственный регистратор		ФГИС ЕГРН
полное наименование должности	подпись	инициалы, фамилия

М.П.

Раздел 2

Выписка из Единого государственного реестра недвижимости об объекте недвижимости

Сведения о зарегистрированных правах

Земельный участок				
(вид объекта недвижимости)				
Лист № ___ Раздела 2		Всего листов раздела 2: ___	Всего разделов: ___	Всего листов выписки: ___
17.11.2018 № 99/2018/217257150				
Кадастровый номер:			**64:01:070602:7**	

1.	Правообладатель (правообладатели):		1.1.	Владельцы инвестиционных паев Закрытого паевого инвестиционного рентного фонда "Земельный"
2.	Вид, номер и дата государственной регистрации права:		2.1.	Долевая собственность, № 64-64/013-64/013/027/2016-51/2 от 21.07.2016
3.	Ограничение прав и обременение объекта недвижимости:			
	3.1.1.	вид:		Доверительное управление, доверительное управление
		дата государственной регистрации:		24.10.2018
		номер государственной регистрации:		64:01:070602:7-64/013/2018-1
		срок, на который установлено ограничение прав и обременение объекта недвижимости:		с 19.03.2016 по 30.03.2029
		лицо, в пользу которого установлено ограничение прав и обременение объекта недвижимости:		Обществу с ограниченной ответственностью Управляющая компания "АК БАРС КАПИТАЛ" Д.У. Закрытым паевым инвестиционным рентным фондом "Земельный", ИНН: 1435126880
		основание государственной регистрации:		Договор о передаче прав и обязанностей по договору доверительного управления паевым инвестиционным фондом от 15.08.2018 №ПИФ/150818; Правила доверительного управления Закрытым паевым инвестиционным рентным фондом "Земельный", зарегистрированные Центральным Банком Российской Федерации 03.03.2016 за № 3121
4.	Договоры участия в долевом строительстве:			не зарегистрировано
5.	Заявленные в судебном порядке права требования:			данные отсутствуют
6.	Сведения о возражении в отношении зарегистрированного права:			данные отсутствуют
7.	Сведения о наличии решения об изъятии объекта недвижимости для государственных и муниципальных нужд:			данные отсутствуют
8.	Сведения о невозможности государственной регистрации без личного участия правообладателя или его законного представителя:			
9.	Правопритязания и сведения о наличии поступивших, но не рассмотренных заявлений о проведении государственной регистрации прав (перехода,			данные отсутствуют

	прекращения права), ограничения права или обременения объекта недвижимости, сделки в отношении объекта недвижимости:	
10.	Сведения об осуществлении государственной регистрации сделки, права, ограничения права без необходимого в силу закона согласия третьего лица, органа:	данные отсутствуют
11.	Сведения о невозможности государственной регистрации перехода, прекращения, ограничения права на земельный участок из земель сельскохозяйственного назначения:	

Государственный регистратор		ФГИС ЕГРН
полное наименование должности	подпись	инициалы, фамилия

М.П.

Раздел 3

Выписка из Единого государственного реестра недвижимости об объекте недвижимости

Описание местоположения земельного участка

Земельный участок			
(особые отметки)			
Лист № ___ Раздела 3	Всего листов раздела 3: ___	Всего разделов: ___	Всего листов выписки: ___
17.11.2018 № 99/2018/217357150			
Кадастровый номер:		**64:01:070602:7**	

План (чертеж, схема) земельного участка			
Масштаб 1: данные отсутствуют	Условные обозначения:		

Государственный регистратор		ФГИС ЕГРН
полное наименование должности	подпись	инициалы, фамилия

М.П.

Раздел 3.2

Выписка из Единого государственного реестра недвижимости об объекте недвижимости
Описание местоположения земельного участка

Земельный участок			
(особые отметки)			
Лист № ___ Раздела 3.2	Всего листов раздела 3.2: ___	Всего разделов: ___	Всего листов выписки: ___
17.11.2018 № 99/2018/217257150			
Кадастровый номер:		**64:01:070602:7**	

Сведения о характерных точках границы земельного участка				
Система координат: МСК-64, зона 3 Зона №				
Номер точки	Координаты		Описание закрепления на местности	Средняя квадратическая погрешность определения координат характерных точек границ земельного участка, м
	X	Y		
1	2	3	4	5
1	315619.51	3241282.72	данные отсутствуют	7.5
2	316169.35	3240893	данные отсутствуют	7.5
3	317658.05	3243838.6	данные отсутствуют	7.5
4	316858.1	3244594.81	данные отсутствуют	7.5
5	315546.37	3243229.92	данные отсутствуют	7.5
6	316372.7	3242703.51	данные отсутствуют	7.5

Государственный регистратор		ФГИС ЕГРН
полное наименование должности	подпись	инициалы, фамилия

М.П.

Раздел 4

Выписка из Единого государственного реестра недвижимости об объекте недвижимости
Сведения о частях земельного участка

Земельный участок			
(особые отметки)			
Лист № ___ Раздела 4	Всего листов раздела 4: ___	Всего разделов: ___	Всего листов выписки: ___
17.11.2018 № 99/2018/217257150			
Кадастровый номер:		**64:01:070602:7**	

План (чертеж, схема) части земельного участка	Учетный номер части: 64:01:070602:7/1

Масштаб 1: данные отсутствуют	Условные обозначения:		

Государственный регистратор		ФГИС ЕГРН
полное наименование должности	подпись	инициалы, фамилия

М.П.

Раздел 4

Выписка из Единого государственного реестра недвижимости об объекте недвижимости
Сведения о частях земельного участка

Земельный участок			
(недвижимость)			
Лист № ___ Раздела 4	Всего листов раздела 4: ___	Всего разделов: ___	Всего листов выписки: ___
17.11.2018 № 99/2018/217257150			
Кадастровый номер:		**64:01:070602:7**	

План (чертеж, схема) части земельного участка		Учетный номер части: 64:01:070602:7/2	
Масштаб 1: данные отсутствуют	Условные обозначения:		

Государственный регистратор		ФГИС ЕГРН
полное наименование должности	подпись	инициалы, фамилия

М.П.

Раздел 4.1

Выписка из Единого государственного реестра недвижимости об объекте недвижимости
Сведения о частях земельного участка

Земельный участок			
(недвижимость)			
Лист № ___ Раздела 4.1	Всего листов раздела 4.1: ___	Всего разделов: ___	Всего листов выписки: ___
17.11.2018 № 99/2018/217257150			
Кадастровый номер:		**64:01:070602:7**	

Учетный номер части	Площадь ($м^2$)	Содержание ограничения в использовании или ограничения права на объект недвижимости или обременения объекта недвижимости
1	2	3
1	33405	Ограничения прав на земельный участок, предусмотренные статьями 56, 56.1 Земельного кодекса Российской Федерации, 64.01.2.9, Постановление о порядка установления охранных зон объектов электросетевого хозяйства и особых условий использования земельных участков, расположенных в границах таких зон № 160 от 24.02.2009
2	100838	Ограничения прав на земельный участок, предусмотренные статьями 56, 56.1 Земельного кодекса Российской Федерации, 64.01.2.63, Постановление Правительства РФ "Об утверждении правил установления на местности границ водоохранных зон и границ прибрежных защитных полос водных объектов" № № 17 от 10.01.2009

Государственный регистратор		ФГИС ЕГРН
полное наименование должности	подпись	инициалы, фамилия

М.П.

Выписка из Единого государственного реестра недвижимости об объекте недвижимости
Сведения о частях земельного участка

Земельный участок			
(вид объекта недвижимости)			
Лист № ___ Раздела 4.2	Всего листов раздела 4.2: ___	Всего разделов: ___	Всего листов выписки: ___
17.11.2018 № 99/2018/217257150			
Кадастровый номер:		**64:01:070602:7**	

Сведения о характерных точках границы части (частей) земельного участка

Учетный номер части: 1

Система координат: МСК-64, зона 3
Зона №

Номер точки	Координаты, м		Описание закрепления на местности	Средняя квадратическая погрешность определения координат характерных точек границы части земельного участка, м
	X	Y		
1	2	3	4	5
2	316169.35	3240893	данные отсутствуют	7.5
7	317656.45	3243835.43	данные отсутствуют	данные отсутствуют
8	317647.24	3243817.2	данные отсутствуют	данные отсутствуют
9	317354.86	3243896.38	данные отсутствуют	данные отсутствуют
10	316560.85	3244111.33	данные отсутствуют	данные отсутствуют
11	316033.96	3244254.1	данные отсутствуют	данные отсутствуют
12	316042.69	3244272.44	данные отсутствуют	данные отсутствуют
13	316259.48	3244213.6	данные отсутствуют	данные отсутствуют
14	316702.89	3244093.61	данные отсутствуют	данные отсутствуют
15	317301.74	3243931.48	данные отсутствуют	данные отсутствуют
16	317594.52	3243852.2	данные отсутствуют	данные отсутствуют
17	315872.03	3241103.74	данные отсутствуют	данные отсутствуют
18	315856.23	3241117.64	данные отсутствуют	0.2
19	315815.78	3241166.82	данные отсутствуют	0.2
20	315775.3	3241218.08	данные отсутствуют	0.2
21	315741.03	3241273.69	данные отсутствуют	0.2

Государственный регистратор		ФГИС ЕГРН
полное наименование должности	подпись	инициалы, фамилия

М.П.

Раздел 4.2

Выписка из Единого государственного реестра недвижимости об объекте недвижимости
Сведения о частях земельного участка

Земельный участок			
(вид объекта недвижимости)			
Лист № ___ Раздела 4.2	Всего листов раздела 4.2: ___	Всего разделов: ___	Всего листов выписки: ___
17.11.2018 № 99/2018/217257150			
Кадастровый номер:		**64:01:070602:7**	

Номер точки	Координаты, м		Описание закрепления на местности	Средняя квадратическая погрешность определения координат характерных точек границы части земельного участка, м
	X	Y		
1	2	3	4	5
22	315681.49	3241341.21	данные отсутствуют	0.2
23	315659.73	3241358.59	данные отсутствуют	данные отсутствуют
24	315731.23	3241493.48	данные отсутствуют	данные отсутствуют
25	315785.35	3241450.23	данные отсутствуют	0.2
26	315862	3241363.29	данные отсутствуют	0.2
27	315898.42	3241304.21	данные отсутствуют	0.2
28	315964.4	3241223.26	данные отсутствуют	0.2
29	315998	3241192.69	данные отсутствуют	0.2
30	316039.81	3241165.48	данные отсутствуют	0.2
31	316108.49	3241119.5	данные отсутствуют	0.2
32	316160.76	3241064.1	данные отсутствуют	0.2
33	316220.8	3240994.79	данные отсутствуют	данные отсутствуют

Государственный регистратор		ФГИС ЕГРН
полное наименование должности	подпись	инициалы, фамилия

М.П.

Раздел 4.2

Выписка из Единого государственного реестра недвижимости об объекте недвижимости
Сведения о частях земельного участка

Земельный участок			
(вид объекта недвижимости)			
Лист № ___ Раздела 4.2	Всего листов раздела 4.2: ___	Всего разделов: ___	Всего листов выписки: ___
17.11.2018 № 99/2018/217257150			
Кадастровый номер:		**64:01:070602:7**	

Сведения о характерных точках границы части (частей) земельного участка

Учетный номер части: 2

Система координат: МСК-64, зона 3
Зона №

Номер точки	Координаты, м		Описание закрепления на местности	Средняя квадратическая погрешность определения координат характерных точек границы части земельного участка, м
	X	Y		
1	2	3	4	5
2	316169.35	3240893	данные отсутствуют	7.5
7	317656.45	3243835.43	данные отсутствуют	данные отсутствуют
8	317647.24	3243817.2	данные отсутствуют	данные отсутствуют
9	317354.86	3243896.38	данные отсутствуют	данные отсутствуют
10	316560.85	3244111.35	данные отсутствуют	данные отсутствуют
11	316033.96	3244254.1	данные отсутствуют	данные отсутствуют
12	316042.69	3244272.44	данные отсутствуют	данные отсутствуют
13	316259.48	3244213.6	данные отсутствуют	данные отсутствуют
14	316702.89	3244093.61	данные отсутствуют	данные отсутствуют
15	317301.74	3243931.48	данные отсутствуют	данные отсутствуют
16	317594.52	3243852.2	данные отсутствуют	данные отсутствуют
17	315872.03	3241103.74	данные отсутствуют	данные отсутствуют
18	315856.23	3241117.64	данные отсутствуют	0.2
19	315815.78	3241166.82	данные отсутствуют	0.2
20	315775.3	3241218.08	данные отсутствуют	0.2
21	315741.03	3241273.69	данные отсутствуют	0.2

Государственный регистратор		ФГИС ЕГРН
полное наименование должности	подпись	инициалы, фамилия

М.П.

Раздел 4.2

Выписка из Единого государственного реестра недвижимости об объекте недвижимости
Сведения о частях земельного участка

Земельный участок			
(вид объекта недвижимости)			
Лист № ___ Раздела 4.2	Всего листов раздела 4.2: ___	Всего разделов: ___	Всего листов выписки: ___
17.11.2018 № 99/2018/217257150			
Кадастровый номер:		**64:01:070602:7**	

Номер точки	Координаты, м		Описание закрепления на местности	Средняя квадратическая погрешность определения координат характерных точек границы части земельного участка, м
	X	Y		
1	2	3	4	5
22	315681.49	3241341.21	данные отсутствуют	0.2
23	315659.73	3241358.59	данные отсутствуют	данные отсутствуют
24	315731.23	3241493.48	данные отсутствуют	данные отсутствуют
25	315785.35	3241450.23	данные отсутствуют	0.2
26	315862	3241363.29	данные отсутствуют	0.2
27	315898.42	3241304.21	данные отсутствуют	0.2
28	315964.4	3241222.26	данные отсутствуют	0.2
29	315998	3241192.69	данные отсутствуют	0.2
30	316039.81	3241165.48	данные отсутствуют	0.2
31	316108.49	3241119.5	данные отсутствуют	0.2
32	316160.76	3241084.1	данные отсутствуют	0.2
33	316220.8	3240994.79	данные отсутствуют	данные отсутствуют

Государственный регистратор		ФГИС ЕГРН
полное наименование должности	подпись	инициалы, фамилия

М.П.

ФГИС ЕГРН

полное наименование органа регистрации прав

Раздел 1

Выписка из Единого государственного реестра недвижимости об объекте недвижимости

Сведения о характеристиках объекта недвижимости

На основании запроса от 15.11.2018 г., поступившего на рассмотрение 17.11.2018 г., сообщаем, что согласно записям Единого государственного реестра недвижимости:

Земельный участок			
(вид объекта недвижимости)			
Лист № ___ Раздела 1	Всего листов раздела 1: ___	Всего разделов: ___	Всего листов выписки: ___
17.11.2018 № 99/2018/217315946			
Кадастровый номер:		**64:01:040603:12**	

Номер кадастрового квартала:	64:01:040603
Дата присвоения кадастрового номера:	18.01.2008
Ранее присвоенный государственный учетный номер:	данные отсутствуют
Адрес:	Саратовская область, Александрово-Гайский район, Александрово-Гайское МО, в 3,5 км северо-восточнее т.Щетков и в 1,5 км южнее т.Новостройка по границе с Бельдуровским УЭ.
Площадь:	**600000 кв. м**
Кадастровая стоимость, руб.:	118800
Кадастровые номера расположенных в пределах земельного участка объектов недвижимости:	данные отсутствуют
Кадастровые номера объектов недвижимости, из которых образован объект недвижимости:	64:01:040603:11
Кадастровые номера образованных объектов недвижимости:	данные отсутствуют
Сведения о включении объекта недвижимости в состав предприятия как имущественного комплекса:	

Государственный регистратор		ФГИС ЕГРН
полное наименование должности	подпись	инициалы, фамилия

М.П.

Раздел 1

Выписка из Единого государственного реестра недвижимости об объекте недвижимости

Сведения о характеристиках объекта недвижимости

Земельный участок			
(вид объекта недвижимости)			
Лист № ___ Раздела 1	Всего листов раздела 1: ___	Всего разделов: ___	Всего листов выписки: ___
17.11.2018 № 99/2018/217315946			
Кадастровый номер:		**64:01:040603:12**	

Категория земель:	Земли сельскохозяйственного назначения
Виды разрешенного использования:	Для сельскохозяйственного производства
Сведения о кадастровом инженере:	данные отсутствуют
Сведения о лесах, водных объектах и об иных природных объектах, расположенных в пределах земельного участка:	данные отсутствуют
Сведения о том, что земельный участок полностью или частично расположен в границах зоны с особыми условиями использования территории или территории объекта культурного наследия	данные отсутствуют
Сведения о том, что земельный участок расположен в границах особой экономической зоны, территории опережающего социально-экономического развития, зоны территориального развития в Российской Федерации, иной зоны:	данные отсутствуют
Сведения о том, что земельный участок расположен в границах особо охраняемой природной территории, охотничьих угодий, лесничества, лесопарков:	данные отсутствуют
Сведения о результатах проведения государственного земельного надзора:	данные отсутствуют
Сведения о расположении земельного участка в границах территории, в отношении которой утвержден проект межевания территории:	данные отсутствуют

Государственный регистратор		ФГИС ЕГРН
полное наименование должности	подпись	инициалы, фамилия

М.П.

Раздел 1

Выписка из Единого государственного реестра недвижимости об объекте недвижимости

Сведения о характеристиках объекта недвижимости

Земельный участок			
(вид объекта недвижимости)			
Лист № ___ Раздела 1	Всего листов раздела 1: ___	Всего разделов: ___	Всего листов выписки: ___
17.11.2018 № 99/2018/217315946			
Кадастровый номер:		**64:01:040603:12**	

Условный номер земельного участка:	данные отсутствуют
Сведения о принятии акта и (или) заключении договора, предусматривающих предоставление в соответствии с земельным законодательством исполнительным органом государственной власти или органом местного самоуправления находящегося в государственной или муниципальной собственности земельного участка для строительства наемного дома социального использования или наемного дома коммерческого использования:	данные отсутствуют
Сведения о том, что земельный участок или земельные участки образованы на основании решения об изъятии земельного участка и (или) расположенного на нем объекта недвижимости для государственных или муниципальных нужд:	данные отсутствуют
Сведения о том, что земельный участок образован из земель или земельного участка, государственная собственность на которые не разграничена:	данные отсутствуют
Сведения о наличии земельного спора о несогласовании границ земельных участков:	данные отсутствуют
Статус записи об объекте недвижимости:	Сведения об объекте недвижимости имеют статус "актуальные, ранее учтенные"
Особые отметки:	Сведения необходимые для заполнения разделов 3.1 отсутствуют. Сведения необходимые для заполнения раздела 4 отсутствуют. Сведения необходимые для заполнения раздела 4.1 отсутствуют. Сведения необходимые для заполнения раздела 4.2 отсутствуют.
Получатель выписки:	Ситдиков Никита Леонидович

Государственный регистратор		ФГИС ЕГРН
полное наименование должности	подпись	инициалы, фамилия

М.П.

Раздел 2

Выписка из Единого государственного реестра недвижимости об объекте недвижимости

Сведения о зарегистрированных правах

Земельный участок				
(вид объекта недвижимости)				
Лист № ___ Раздела 2		Всего листов раздела 2: ___	Всего разделов: ___	Всего листов выписки: ___
17.11.2018 № 99/2018/217315946				
Кадастровый номер:			**64:01:040603:12**	

1.	Правообладатель (правообладатели):		1.1.	Владельцы инвестиционных паев Закрытого паевого инвестиционного рентного фонда "Земельный"
2.	Вид, номер и дата государственной регистрации права:		2.1.	Долевая собственность, № 64-64/013-64/013/032/2016-97/2 от 19.10.2016
3.	Ограничение прав и обременение объекта недвижимости:			
	3.1.1.	вид:		Доверительное управление, доверительное управление
		дата государственной регистрации:		24.10.2018
		номер государственной регистрации:		64:01:040603:12-64/013/2018-1
		срок, на который установлено ограничение прав и обременение объекта недвижимости:		с 19.03.2016 по 30.03.2029
		лицо, в пользу которого установлено ограничение прав и обременение объекта недвижимости:		Обществу с ограниченной ответственностью Управляющая компания "АК БАРС КАПИТАЛ" Д.У. Закрытым паевым инвестиционным рентным фондом "Земельный", ИНН: 1435126880
		основание государственной регистрации:		Договор о передаче прав и обязанностей по договору доверительного управления паевым инвестиционным фондом от 15.08.2018 №ПФФ/150818; Правила доверительного управления Закрытым паевым инвестиционным рентным фондом "Земельный", зарегистрированные Центральным Банком Российской Федерации 03.03.2016 за № 3121
4.	Договоры участия в долевом строительстве:			не зарегистрировано
5.	Заявленные в судебном порядке права требования:			данные отсутствуют
6.	Сведения о возражении в отношении зарегистрированного права:			данные отсутствуют
7.	Сведения о наличии решения об изъятии объекта недвижимости для государственных и муниципальных нужд:			данные отсутствуют
8.	Сведения о невозможности государственной регистрации без личного участия правообладателя или его законного представителя:			
9.	Правопритязания и сведения о наличии поступивших, но не рассмотренных заявлений о проведении государственной регистрации прав (перехода,			данные отсутствуют

	прекращения права), ограничения права или обременения объекта недвижимости, сделки в отношении объекта недвижимости:	
10.	Сведения об осуществлении государственной регистрации сделки, права, ограничения права без необходимого в силу закона согласия третьего лица, органа:	данные отсутствуют
11.	Сведения о невозможности государственной регистрации перехода, прекращения, ограничения права на земельный участок из земель сельскохозяйственного назначения:	

Государственный регистратор		ФГИС ЕГРН
полное наименование должности	подпись	инициалы, фамилия

М.П.

Раздел 3

Выписка из Единого государственного реестра недвижимости об объекте недвижимости

Описание местоположения земельного участка

Земельный участок			
(особые отметки)			
Лист № ___ Раздела 3	Всего листов раздела 3: ___	Всего разделов: ___	Всего листов выписки: ___
17.11.2018 № 99/2018/217315946			
Кадастровый номер:		**64:01:040603:12**	

План (чертеж, схема) земельного участка			
Масштаб 1: данные отсутствуют	Условные обозначения:		

Государственный регистратор		ФГИС ЕГРН
полное наименование должности	подпись	инициалы, фамилия

М.П.

Раздел 3.2

Выписка из Единого государственного реестра недвижимости об объекте недвижимости

Описание местоположения земельного участка

Земельный участок			
(вид объекта недвижимости)			
Лист № ___ Раздела 3.2	Всего листов раздела 3.2: ___	Всего разделов: ___	Всего листов выписки: ___
17.11.2018 № 99/2018/217315946			
Кадастровый номер:		**64:01:040603:12**	

Сведения о характерных точках границы земельного участка				
Система координат: МСК-64, зона 3 Зона №				
Номер точки	Координаты		Описание закрепления на местности	Средняя квадратическая погрешность определения координат характерных точек границ земельного участка, м
	X	Y		
1	2	3	4	5
1	348005.59	3251520.88	данные отсутствуют	7.5
2	347565.07	3251654.61	данные отсутствуют	7.5
3	347664.39	3252209.19	данные отсутствуют	7.5
4	346850.21	3252572.42	данные отсутствуют	7.5
5	346891.51	3251691.97	данные отсутствуют	7.5
6	347526.72	3251558.24	данные отсутствуют	7.5
7	347479.52	3251330.11	данные отсутствуют	7.5
8	347927.91	3251166.88	данные отсутствуют	7.5

Государственный регистратор		ФГИС ЕГРН
полное наименование должности	подпись	инициалы, фамилия

М.П.

ФГИС ЕГРН

полное наименование органа регистрации прав

Раздел 1

Выписка из Единого государственного реестра недвижимости об объекте недвижимости

Сведения о характеристиках объекта недвижимости

На основании запроса от 15.11.2018 г., поступившего на рассмотрение 17.11.2018 г., сообщаем, что согласно записям Единого государственного реестра недвижимости:

Земельный участок			
(вид объекта недвижимости)			
Лист № ___ Раздела 1	Всего листов раздела 1: ___	Всего разделов: ___	Всего листов выписки: ___
17.11.2018 № 99/2018/217345623			
Кадастровый номер:		**64:01:070603:16**	

Номер кадастрового квартала:	64:01:070603
Дата присвоения кадастрового номера:	12.01.2011
Ранее присвоенный государственный учетный номер:	данные отсутствуют
Адрес:	Саратовская обл, р-н Александрово-Гайский, тер Варфоломеевское МО, на расстоянии 1,5 км восточнее х.Соловки
Площадь:	6720000 кв. м
Кадастровая стоимость, руб.:	1209600
Кадастровые номера расположенных в пределах земельного участка объектов недвижимости:	данные отсутствуют
Кадастровые номера объектов недвижимости, из которых образован объект недвижимости:	64:01:070603:14
Кадастровые номера образованных объектов недвижимости:	данные отсутствуют
Сведения о включении объекта недвижимости в состав предприятия как имущественного комплекса:	

Государственный регистратор		ФГИС ЕГРН
полное наименование должности	подпись	инициалы, фамилия

М.П.

Раздел 1

Выписка из Единого государственного реестра недвижимости об объекте недвижимости

Сведения о характеристиках объекта недвижимости

Земельный участок			
(вид объекта недвижимости)			
Лист № ___ Раздела 1	Всего листов раздела 1: ___	Всего разделов: ___	Всего листов выписки: ___
17.11.2018 № 99/2018/217345623			
Кадастровый номер:		**64:01:070603:16**	

Категория земель:	Земли сельскохозяйственного назначения
Виды разрешенного использования:	Для сельскохозяйственного производства
Сведения о кадастровом инженере:	данные отсутствуют
Сведения о лесах, водных объектах и об иных природных объектах, расположенных в пределах земельного участка:	данные отсутствуют
Сведения о том, что земельный участок полностью или частично расположен в границах зоны с особыми условиями использования территории или территории объекта культурного наследия	данные отсутствуют
Сведения о том, что земельный участок расположен в границах особой экономической зоны, территории опережающего социально-экономического развития, зоны территориального развития в Российской Федерации, игорной зоны:	данные отсутствуют
Сведения о том, что земельный участок расположен в границах особо охраняемой природной территории, охотничьих угодий, лесничеств, лесопарков:	данные отсутствуют
Сведения о результатах проведения государственного земельного надзора:	данные отсутствуют
Сведения о расположении земельного участка в границах территории, в отношении которой утвержден проект межевания территории:	данные отсутствуют

Государственный регистратор		ФГИС ЕГРН
полное наименование должности	подпись	инициалы, фамилия

М.П.

Раздел 1

Выписка из Единого государственного реестра недвижимости об объекте недвижимости

Сведения о характеристиках объекта недвижимости

Земельный участок			
(вид объекта недвижимости)			
Лист № ___ Раздела 1	Всего листов раздела 1: ___	Всего разделов: ___	Всего листов выписки: ___
17.11.2018 № 99/2018/217345623			
Кадастровый номер:		**64:01:070603:16**	

Условный номер земельного участка:	данные отсутствуют
Сведения о принятии акта и (или) заключении договора, предусматривающих предоставление в соответствии с земельным законодательством исполнительным органом государственной власти или органом местного самоуправления находящегося в государственной или муниципальной собственности земельного участка для строительства наемного дома социального использования или наемного дома коммерческого использования:	данные отсутствуют
Сведения о том, что земельный участок или земельные участки образованы на основании решения об изъятии земельного участка и (или) расположенного на нем объекта недвижимости для государственных или муниципальных нужд:	данные отсутствуют
Сведения о том, что земельный участок образован из земель или земельного участка, государственная собственность на которые не разграничена:	данные отсутствуют
Сведения о наличии земельного спора о местоположении границ земельных участков:	данные отсутствуют
Статус записи об объекте недвижимости:	Сведения об объекте недвижимости имеют статус "актуальные"
Особые отметки:	Сведения необходимые для заполнения разделов 3.1 отсутствуют.
Получатель выписки:	Ситдиков Никита Леонидович

Государственный регистратор		ФГИС ЕГРН
полное наименование должности	подпись	инициалы, фамилия

М.П.

Выписка из Единого государственного реестра недвижимости об объекте недвижимости
Сведения о зарегистрированных правах

Земельный участок			
(вид объекта недвижимости)			
Лист № ___ Раздела 2	Всего листов раздела 2: ___	Всего разделов: ___	Всего листов выписки: ___
17.11.2018 № 99/2018/217245623			
Кадастровый номер:		**64:01:070603:16**	

1.	Правообладатель (правообладатели):		1.1.	Владельцы инвестиционных паев Закрытого паевого инвестиционного рентного фонда "Земельный"
2.	Вид, номер и дата государственной регистрации права:		2.1.	Долевая собственность, № 64-64/013-64/013/027/2016-16/2 от 20.07.2016
3.	Ограничение прав и обременение объекта недвижимости:			
	3.1.1.	вид:		Доверительное управление, Доверительное управление
		дата государственной регистрации:		24.10.2018
		номер государственной регистрации:		64:01:070603:16-64/013/2018-1
		срок, на который установлено ограничение прав и обременение объекта недвижимости:		с 19.03.2016 по 30.03.2029
		лицо, в пользу которого установлено ограничение прав и обременение объекта недвижимости:		Обществу с ограниченной ответственностью Управляющая компания "АК БАРС КАПИТАЛ" Д.У. Закрытым паевым инвестиционным рентным фондом "Земельный", ИНН: 1435126880
		основание государственной регистрации:		Договор о передаче прав и обязанностей по договору доверительного управления паевым инвестиционным фондом от 15.08.2018 №ПФФ/150818; Правила доверительного управления Закрытым паевым инвестиционным рентным фондом "Земельный", зарегистрированные Центральным Банком Российской Федерации 03.03.2016 за № 3121
4.	Договоры участия в долевом строительстве:			не зарегистрировано
5.	Заявленные в судебном порядке права требования:			данные отсутствуют
6.	Сведения о возражении в отношении зарегистрированного права:			данные отсутствуют
7.	Сведения о наличии решения об изъятии объекта недвижимости для государственных и муниципальных нужд:			данные отсутствуют
8.	Сведения о невозможности государственной регистрации без личного участия правообладателя или его законного представителя:			
9.	Правопритязания и сведения о наличии поступивших, но не рассмотренных заявлений о проведении государственной регистрации права (перехода, прекращения права), ограничения права или обременения объекта недвижимости, сделки в отношении объекта недвижимости:			данные отсутствуют
10.	Сведения об осуществлении государственной регистрации сделки, права, ограничения права без необходимого в силу закона согласия третьего лица, органа:			данные отсутствуют
11.	Сведения о невозможности государственной регистрации перехода, прекращения, ограничения права на земельный участок из земель сельскохозяйственного назначения:			

Государственный регистратор		ФГИС ЕГРН
полное наименование должности	подпись	инициалы, фамилия

М.П.

Раздел 3

Выписка из Единого государственного реестра недвижимости об объекте недвижимости
Описание местоположения земельного участка

Земельный участок			
(особые отметки)			
Лист № ___ Раздела 3	Всего листов раздела 3: ___	Всего разделов: ___	Всего листов выписки: ___
17.11.2018 № 99/2018/217245623			
Кадастровый номер:		**64:01:070603:16**	

План (чертеж, схема) земельного участка			
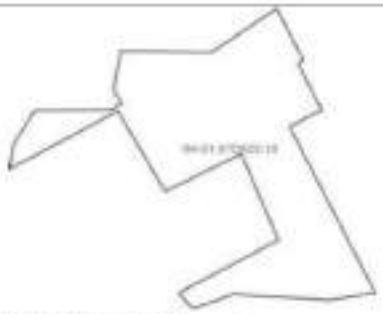			
Масштаб 1: данные отсутствуют	Условные обозначения:		

Государственный регистратор		ФГИС ЕГРН
полное наименование должности	подпись	инициалы, фамилия

М.П.

Раздел 3.2

Выписка из Единого государственного реестра недвижимости об объекте недвижимости
Описание местоположения земельного участка

Земельный участок			
(особые отметки)			
Лист № ___ Раздела 3.2	Всего листов раздела 3.2: ___	Всего разделов: ___	Всего листов выписки: ___
17.11.2018 № 99/2018/217245623			
Кадастровый номер:		**64:01:070603:16**	

Сведения о характерных точках границы земельного участка
Система координат: МСК-64, зона 3
Зона №

Номер точки	Координаты		Описание закрепления на местности	Средняя квадратическая погрешность определения координат характерных точек границ земельного участка, м
	X	Y		
1	2	3	4	5
1	313694.28	3241037.35	данные отсутствуют	7.5
2	313462.75	3242464.35	данные отсутствуют	7.5
3	313401.03	3243085.35	данные отсутствуют	7.5
4	312898.07	3244081.24	данные отсутствуют	7.5
5	311759.57	3244567.42	данные отсутствуют	7.5
6	311059.7	3243264.72	данные отсутствуют	7.5
7	310847.99	3243642.78	данные отсутствуют	7.5
8	311041.75	3243978.91	данные отсутствуют	7.5
9	310966.22	3245240.57	данные отсутствуют	7.5
10	311059.52	3245840.3	данные отсутствуют	7.5
11	313257.81	3244714.27	данные отсутствуют	7.5
12	313476.94	3245134.86	данные отсутствуют	7.5
13	314100.17	3244821.77	данные отсутствуют	7.5
14	314141.43	3244894.31	данные отсутствуют	7.5
15	314337.43	3244790.06	данные отсутствуют	7.5

Государственный регистратор		ФГИС ЕГРН
полное наименование должности	подпись	инициалы, фамилия

М.П.

Раздел 3.2

Выписка из Единого государственного реестра недвижимости об объекте недвижимости
Описание местоположения земельного участка

Земельный участок			
(вид объекта недвижимости)			
Лист № ___ Раздела 3.2	Всего листов раздела 3.2 : ___	Всего разделов: ___	Всего листов выписки: ___
17.11.2018 № 99/2018/21 7245623			
Кадастровый номер:		**64:01:070603:16**	

Сведения о характерных точках границы земельного участка
Система координат: МСК-64, зона 3
Зона №

Номер точки	Координаты		Описание закрепления на местности	Средняя квадратическая погрешность определения координат характерных точек границ земельного участка, м
	X	Y		
1	2	3	4	5
16	314820.63	3244547.88	данные отсутствуют	7.5
17	314240.45	3243696.93	данные отсутствуют	7.5
18	314254.84	3242498.16	данные отсутствуют	7.5
19	313734.45	3242407.47	данные отсутствуют	7.5
20	313561.55	3242513.13	данные отсутствуют	7.5
21	313480.66	3242584.06	данные отсутствуют	7.5
22	313476.04	3241574.49	данные отсутствуют	7.5
23	312998.58	3241087.76	данные отсутствуют	7.5

Государственный регистратор		ФГИС ЕГРН
полное наименование должности	подпись	инициалы, фамилия

М.П.

Раздел 4

Выписка из Единого государственного реестра недвижимости об объекте недвижимости
Сведения о частях земельного участка

Земельный участок			
(недвижимости)			
Лист № ___ Раздела 4	Всего листов раздела 4: ___	Всего разделов: ___	Всего листов выписки: ___
17.11.2018 № 99/2018/217245623			
Кадастровый номер:		**64:01:070603:16**	

План (чертеж, схема) части земельного участка		Учетный номер части: **64:01:070603:16/1**	
Масштаб 1: данные отсутствуют	Условные обозначения:		

Государственный регистратор		ФГИС ЕГРН
полное наименование должности	подпись	инициалы, фамилия

М.П.

Раздел 4

Выписка из Единого государственного реестра недвижимости об объекте недвижимости
Сведения о частях земельного участка

Земельный участок			
(недвижимости)			
Лист № ___ Раздела 4	Всего листов раздела 4: ___	Всего разделов: ___	Всего листов выписки: ___
17.11.2018 № 99/2018/217245623			
Кадастровый номер:		**64:01:070603:16**	

План (чертеж, схема) части земельного участка		Учетный номер части: **64:01:070603:16/2**	
Масштаб 1: данные отсутствуют	Условные обозначения:		

Государственный регистратор		ФГИС ЕГРН
полное наименование должности	подпись	инициалы, фамилия

М.П.

Раздел 4.1

Выписка из Единого государственного реестра недвижимости об объекте недвижимости
Сведения о частях земельного участка

Земельный участок			
(вид объекта недвижимости)			
Лист № ___ Раздела 4.1	Всего листов раздела 4.1: ___	Всего разделов: ___	Всего листов выписки: ___
17.11.2018 № 99/2018/217245623			
Кадастровый номер:		**64:01:070603:16**	

Учетный номер части	Площадь (м²)	Содержание ограничения в использовании или ограничения права на объект недвижимости или обременения объекта недвижимости
1	2	3
1	13753	Ограничения прав на земельный участок, предусмотренные статьями 56, 56.1 Земельного кодекса Российской Федерации, 64.01.2.9, Постановление о порядке установления охранных зон объектов электросетевого хозяйства и особых условий использования земельных участков, расположенных в границах таких зон № 160 от 24.02.2009
2	199306	Ограничения прав на земельный участок, предусмотренные статьями 56, 56.1 Земельного кодекса Российской Федерации, 64.01.2.63, Постановление Правительства РФ "Об утверждении правил установления на местности границ водоохранных зон и границ прибрежных защитных полос водных объектов" № № 17 от 10.01.2009

Государственный регистратор		ФГИС ЕГРН
полное наименование должности	подпись	инициалы, фамилия

М.П.

Раздел 4.2

Выписка из Единого государственного реестра недвижимости об объекте недвижимости
Сведения о частях земельного участка

Земельный участок			
(вид объекта недвижимости)			
Лист № ___ Раздела 4.2	Всего листов раздела 4.2: ___	Всего разделов: ___	Всего листов выписки: ___
17.11.2018 № 99/2018/217245623			
Кадастровый номер:		**64:01:070603:16**	

Сведения о характерных точках границы части (частей) земельного участка

Учетный номер части: 1

Система координат: МСК-64, зона 3
Зона №

Номер точки	Координаты, м		Описание закрепления на местности	Средняя квадратическая погрешность определения координат характерных точек границы части земельного участка, м
	X	Y		
1	2	3	4	5
8	311061.75	3243978.91	данные отсутствуют	7.5
9	310966.22	3245240.57	данные отсутствуют	7.5
10	311059.52	3245840.3	данные отсутствуют	7.5
22	313476.04	3241374.49	данные отсутствуют	7.5
24	313842.48	3242426.3	данные отсутствуют	данные отсутствуют
25	313813.12	3242421.18	данные отсутствуют	данные отсутствуют
26	313895.64	3242527.49	данные отсутствуют	данные отсутствуют
27	314086.81	3242734.04	данные отсутствуют	данные отсутствуют
28	314249.02	3242983.23	данные отсутствуют	данные отсутствуют
29	314249.41	3242951.1	данные отсутствуют	данные отсутствуют
30	314015.57	3242649.54	данные отсутствуют	данные отсутствуют
31	311037.6	3243958.71	данные отсутствуют	0.2
32	311030.88	3243948.85	данные отсутствуют	данные отсутствуют
33	311080.89	3245829.36	данные отсутствуют	данные отсутствуют
34	311078.12	3245817.5	данные отсутствуют	0.2
35	311068.27	3245740.04	данные отсутствуют	0.2

Государственный регистратор		ФГИС ЕГРН
полное наименование должности	подпись	инициалы, фамилия

М.П.

Раздел 4.2

Выписка из Единого государственного реестра недвижимости об объекте недвижимости
Сведения о частях земельного участка

Земельный участок			
(вид объекта недвижимости)			
Лист № ___ Раздела 4.2	Всего листов раздела 4.2: ___	Всего разделов: ___	Всего листов выписки: ___
17.11.2018 № 99/2018/217245633			
Кадастровый номер:		**64:01:070603:16**	

Номер точки	Координаты, м		Описание закрепления на местности	Средняя квадратическая погрешность определения координат характерных точек границы части земельного участка, м
	X	Y		
1	2	3	4	5
36	311058.4	3245625.66	данные отсутствуют	0.2
37	311058.07	3245517.16	данные отсутствуют	0.2
38	311058.19	3245372.18	данные отсутствуют	0.2
39	311060.17	3245240.98	данные отсутствуют	0.2
40	311057.82	3245126.5	данные отсутствуют	0.2
41	311063.71	3245010.56	данные отсутствуют	0.2
42	311065	3244910.23	данные отсутствуют	0.2
43	311060.11	3244821.21	данные отсутствуют	0.2
44	311057.79	3244715.32	данные отсутствуют	0.2
45	311062.6	3244637.42	данные отсутствуют	0.2
46	311073.12	3244560.8	данные отсутствуют	0.2
47	311087	3244484.75	данные отсутствуют	0.2
48	311101.13	3244368.7	данные отсутствуют	0.2
49	311095.01	3244269.34	данные отсутствуют	0.2
50	311083.01	3244164.94	данные отсутствуют	0.2
51	311065.79	3244063.71	данные отсутствуют	0.2
52	311157.55	3243446.83	данные отсутствуют	данные отсутствуют

Государственный регистратор		ФГИС ЕГРН
полное наименование должности	подпись	инициалы, фамилия

М.П.

Раздел 4.2

Выписка из Единого государственного реестра недвижимости об объекте недвижимости

Сведения о частях земельного участка

Земельный участок			
(вид объекта недвижимости)			
Лист № ___ Раздела 4.2	Всего листов раздела 4.2: ___	Всего разделов: ___	Всего листов выписки: ___
17.11.2018 № 99/2018/217245633			
Кадастровый номер:		**64:01:070603:16**	

Номер точки	Координаты, м		Описание закрепления на местности	Средняя квадратическая погрешность определения координат характерных точек границы части земельного участка, м
	X	Y		
1	2	3	4	5
53	311082.85	3243307.81	данные отсутствуют	данные отсутствуют
54	311055.97	3243336.03	данные отсутствуют	0.2
55	310990.39	3243388.74	данные отсутствуют	0.2
56	310935.38	3243433.4	данные отсутствуют	0.2
57	310888.95	3243463.59	данные отсутствуют	0.2
58	310862.08	3243481.77	данные отсутствуют	данные отсутствуют
59	310914.83	3243627.72	данные отсутствуют	данные отсутствуют
60	310924.54	3243620.63	данные отсутствуют	0.2
61	310971.88	3243588.59	данные отсутствуют	0.2
62	311023.78	3243554.84	данные отсутствуют	0.2
63	311084.64	3243505.42	данные отсутствуют	0.2
64	312770.02	3241049.9	данные отсутствуют	данные отсутствуют
65	312755.94	3241057.36	данные отсутствуют	0.2
66	312715.59	3241076.93	данные отсутствуют	данные отсутствуют
67	312786.78	3241209.12	данные отсутствуют	данные отсутствуют
68	312823.82	3241191.15	данные отсутствуют	0.2
69	312896.11	3241152.84	данные отсутствуют	0.2

Государственный регистратор		ФГИС ЕГРН
полное наименование должности	подпись	инициалы, фамилия

М.П.

Раздел 4.2

Выписка из Единого государственного реестра недвижимости об объекте недвижимости

Сведения о частях земельного участка

Земельный участок			
(вид объекта недвижимости)			
Лист № ___ Раздела 4.2	Всего листов раздела 4.2: ___	Всего разделов: ___	Всего листов выписки: ___
17.11.2018 № 99/2018/217245633			
Кадастровый номер:		**64:01:070603:16**	

Номер точки	Координаты, м		Описание закрепления на местности	Средняя квадратическая погрешность определения координат характерных точек границы части земельного участка, м
	X	Y		
1	2	3	4	5
70	312960.72	3241120.68	данные отсутствуют	0.2
71	312992.83	3241112.19	данные отсутствуют	0.2
72	313012.56	3241112	данные отсутствуют	0.2
73	313050.03	3241122.9	данные отсутствуют	0.2
74	313070.2	3241132.64	данные отсутствуют	0.2
75	313110.83	3241164.12	данные отсутствуют	0.2
76	313164.66	3241209.88	данные отсутствуют	0.2
77	313224.2	3241259.22	данные отсутствуют	0.2
78	313303.23	3241327.12	данные отсутствуют	0.2
79	313392.91	3241380.43	данные отсутствуют	0.2
80	313457.15	3241421.79	данные отсутствуют	0.2
81	313476.31	3241433.15	данные отсутствуют	данные отсутствуют
82	312998.59	3241087.76	данные отсутствуют	данные отсутствуют

Государственный регистратор		ФГИС ЕГРН
полное наименование должности	подпись	инициалы, фамилия

М.П.

Выписка из Единого государственного реестра недвижимости об объекте недвижимости
Сведения о частях земельного участка

Земельный участок			
(вид объекта недвижимости)			
Лист № ___ Раздела 4.2	Всего листов раздела 4.2: ___	Всего разделов: ___	Всего листов выписки: ___
17.11.2018 № 99/2018/21724562З			
Кадастровый номер:		**64:01:070603:16**	

Сведения о характерных точках границы части (частей) земельного участка

Учетный номер части: 2

Система координат: МСК-64, зона 3
Зона №

Номер точки	Координаты, м		Описание закрепления на местности	Средняя квадратическая погрешность определения координат характерных точек границы части земельного участка, м
	X	Y		
1	2	3	4	5
8	311061.75	3243978.91	данные отсутствуют	7.5
9	310966.22	3245240.57	данные отсутствуют	7.5
10	311059.52	3245840.3	данные отсутствуют	7.5
22	313476.04	3241374.49	данные отсутствуют	7.5
24	313842.48	3242426.3	данные отсутствуют	данные отсутствуют
25	313813.12	3242421.18	данные отсутствуют	данные отсутствуют
26	313895.64	3242527.49	данные отсутствуют	данные отсутствуют
27	314086.81	3242774.04	данные отсутствуют	данные отсутствуют
28	314249.02	3242983.23	данные отсутствуют	данные отсутствуют
29	314249.41	3242951.1	данные отсутствуют	данные отсутствуют
30	314015.57	3242649.54	данные отсутствуют	данные отсутствуют
31	311037.6	3243958.71	данные отсутствуют	0.2
32	311030.88	3243948.85	данные отсутствуют	данные отсутствуют
33	311080.89	3245829.36	данные отсутствуют	данные отсутствуют
34	311078.12	3245817.5	данные отсутствуют	0.2
35	311068.27	3245740.04	данные отсутствуют	0.2

Государственный регистратор		ФГИС ЕГРН
полное наименование должности	подпись	инициалы, фамилия

М.П.

Раздел 4.2

Выписка из Единого государственного реестра недвижимости об объекте недвижимости

Сведения о частях земельного участка

Земельный участок			
(вид объекта недвижимости)			
Лист № ___ Раздела 4.2	Всего листов раздела 4.2: ___	Всего разделов: ___	Всего листов выписки: ___
17.11.2018 № 99/2018/217245633			
Кадастровый номер:		**64:01:070603:16**	

Номер точки	Координаты, м		Описание закрепления на местности	Средняя квадратическая погрешность определения координат характерных точек границы части земельного участка, м
	X	Y		
1	2	3	4	5
36	311058.4	3245625.66	данные отсутствуют	0.2
37	311058.07	3245517.16	данные отсутствуют	0.2
38	311058.19	3245372.18	данные отсутствуют	0.2
39	311060.17	3245340.98	данные отсутствуют	0.2
40	311057.82	3245126.5	данные отсутствуют	0.2
41	311063.71	3245010.56	данные отсутствуют	0.2
42	311063	3244910.23	данные отсутствуют	0.2
43	311060.11	3244821.21	данные отсутствуют	0.2
44	311057.79	3244715.33	данные отсутствуют	0.2
45	311062.6	3244637.42	данные отсутствуют	0.2
46	311073.12	3244560.8	данные отсутствуют	0.2
47	311087	3244484.75	данные отсутствуют	0.2
48	311101.13	3244368.7	данные отсутствуют	0.2
49	311095.01	3244269.34	данные отсутствуют	0.2
50	311083.01	3244164.94	данные отсутствуют	0.2
51	311065.79	3244063.71	данные отсутствуют	0.2
52	311157.55	3243446.83	данные отсутствуют	данные отсутствуют

Государственный регистратор		ФГИС ЕГРН
полное наименование должности	подпись	инициалы, фамилия

М.П.

Раздел 4.2

Выписка из Единого государственного реестра недвижимости об объекте недвижимости

Сведения о частях земельного участка

Земельный участок			
(вид объекта недвижимости)			
Лист № ___ Раздела 4.2	Всего листов раздела 4.2: ___	Всего разделов: ___	Всего листов выписки: ___
17.11.2018 № 99/2018/217245633			
Кадастровый номер:		**64:01:070603:16**	

Номер точки	Координаты, м		Описание закрепления на местности	Средняя квадратическая погрешность определения координат характерных точек границы части земельного участка, м
	X	Y		
1	2	3	4	5
53	311082.85	3243307.81	данные отсутствуют	данные отсутствуют
54	311055.97	3243336.03	данные отсутствуют	0.2
55	310990.39	3243388.74	данные отсутствуют	0.2
56	310935.38	3243433.4	данные отсутствуют	0.2
57	310888.95	3243463.59	данные отсутствуют	0.2
58	310862.08	3243481.77	данные отсутствуют	данные отсутствуют
59	310914.83	3243627.72	данные отсутствуют	данные отсутствуют
60	310924.54	3243620.63	данные отсутствуют	0.2
61	310971.88	3243588.59	данные отсутствуют	0.2
62	311023.78	3243554.84	данные отсутствуют	0.2
63	311084.64	3243505.42	данные отсутствуют	0.2
64	312770.02	3241049.9	данные отсутствуют	данные отсутствуют
65	312755.94	3241057.36	данные отсутствуют	0.2
66	312715.59	3241076.93	данные отсутствуют	данные отсутствуют
67	312786.78	3241209.12	данные отсутствуют	данные отсутствуют
68	312823.82	3241191.15	данные отсутствуют	0.2
69	312896.11	3241152.84	данные отсутствуют	0.2

Государственный регистратор		ФГИС ЕГРН
полное наименование должности	подпись	инициалы, фамилия

М.П.

Раздел 4.2

Выписка из Единого государственного реестра недвижимости об объекте недвижимости

Сведения о частях земельного участка

Земельный участок			
(вид объекта недвижимости)			
Лист № ___ Раздела 4.2	Всего листов раздела 4.2: ___	Всего разделов: ___	Всего листов выписки: ___
17.11.2018 № 99/2018/217245633			
Кадастровый номер:		**64:01:070603:16**	

Номер точки	Координаты, м		Описание закрепления на местности	Средняя квадратическая погрешность определения координат характерных точек границы части земельного участка, м
	X	Y		
1	2	3	4	5
70	312960.72	3241120.68	данные отсутствуют	0.2
71	312992.83	3241112.19	данные отсутствуют	0.2
72	313012.56	3241112	данные отсутствуют	0.2
73	313050.03	3241122.9	данные отсутствуют	0.2
74	313070.2	3241132.64	данные отсутствуют	0.2
75	313110.83	3241164.12	данные отсутствуют	0.2
76	313164.66	3241209.88	данные отсутствуют	0.2
77	313224.2	3241259.22	данные отсутствуют	0.2
78	313303.23	3241327.12	данные отсутствуют	0.2
79	313392.91	3241380.43	данные отсутствуют	0.2
80	313457.15	3241421.79	данные отсутствуют	0.2
81	313476.31	3241433.15	данные отсутствуют	данные отсутствуют
82	312998.59	3241087.76	данные отсутствуют	данные отсутствуют

Государственный регистратор		ФГИС ЕГРН
полное наименование должности	подпись	инициалы, фамилия

М.П.

ФГИС ЕГРН

полное наименование органа регистрации прав

Раздел 1

Выписка из Единого государственного реестра недвижимости об объекте недвижимости

Сведения о характеристиках объекта недвижимости

На основании запроса от 15.11.2018 г., поступившего на рассмотрение 16.11.2018 г., сообщаем, что согласно записям Единого государственного реестра недвижимости:

Земельный участок			
(вид объекта недвижимости)			
Лист № ___ Раздела 1	Всего листов раздела 1: ___	Всего разделов: ___	Всего листов выписки: ___
16.11.2018 № 99/2018/217131781			
Кадастровый номер:		**64:01:070603:17**	

Номер кадастрового квартала:	64:01:070603
Дата присвоения кадастрового номера:	20.05.2011
Ранее присвоенный государственный учетный номер:	данные отсутствуют
Адрес:	Саратовская обл, р-н Александрово-Гайский район, территория Варфоломеевского МО, левый берег р.Малый Узень, в 0,5 км северо-западнее к.Соловки
Площадь:	1440000 кв. м
Кадастровая стоимость, руб.:	259200
Кадастровые номера расположенных в пределах земельного участка объектов недвижимости:	данные отсутствуют
Кадастровые номера объектов недвижимости, из которых образован объект недвижимости:	данные отсутствуют
Кадастровые номера образованных объектов недвижимости:	данные отсутствуют
Сведения о включении объекта недвижимости в состав предприятия как имущественного комплекса:	

Государственный регистратор		ФГИС ЕГРН
полное наименование должности	подпись	инициалы, фамилия

М.П.

Раздел 1

Выписка из Единого государственного реестра недвижимости об объекте недвижимости

Сведения о характеристиках объекта недвижимости

Земельный участок			
(вид объекта недвижимости)			
Лист № ___ Раздела 1	Всего листов раздела 1: ___	Всего разделов: ___	Всего листов выписки: ___
16.11.2018 № 99/2018/217131781			
Кадастровый номер:		**64:01:070603:17**	

Категория земель:	Земли сельскохозяйственного назначения
Виды разрешенного использования:	Для сельскохозяйственного производства
Сведения о кадастровом инженере:	Злобин Михаил Петрович №64-11-171, инженер общества с ограниченной ответственностью "ПИЗЦ"
Сведения о лесах, водных объектах и об иных природных объектах, расположенных в пределах земельного участка:	данные отсутствуют
Сведения о том, что земельный участок полностью или частично расположен в границах зоны с особыми условиями использования территории или территории объекта культурного наследия	данные отсутствуют
Сведения о том, что земельный участок расположен в границах особой экономической зоны, территории опережающего социально-экономического развития, зоны территориального развития в Российской Федерации, игорной зоны:	данные отсутствуют
Сведения о том, что земельный участок расположен в границах особо охраняемой природной территории, охотничьих угодий, лесничеств, лесопарков:	данные отсутствуют
Сведения о результатах проведения государственного земельного надзора:	данные отсутствуют
Сведения о расположении земельного участка в границах территории, в отношении которой утвержден проект межевания территории:	данные отсутствуют

Государственный регистратор		ФГИС ЕГРН
полное наименование должности	подпись	инициалы, фамилия

М.П.

Раздел 1

Выписка из Единого государственного реестра недвижимости об объекте недвижимости

Сведения о характеристиках объекта недвижимости

Земельный участок			
(вид объекта недвижимости)			
Лист № ___ Раздела 1	Всего листов раздела 1: ___	Всего разделов: ___	Всего листов выписки: ___
16.11.2018 № 99/2018/217131781			
Кадастровый номер:		**64:01:070603:17**	

Условный номер земельного участка:	данные отсутствуют
Сведения о принятии акта и (или) заключении договора, предусматривающих предоставление в соответствии с земельным законодательством исполнительным органом государственной власти или органом местного самоуправления находящегося в государственной или муниципальной собственности земельного участка для строительства наемного дома социального использования или наемного дома коммерческого использования:	данные отсутствуют
Сведения о том, что земельный участок или земельные участки образованы на основании решения об изъятии земельного участка и (или) расположенного на нем объекта недвижимости для государственных или муниципальных нужд:	данные отсутствуют
Сведения о том, что земельный участок образован из земель или земельного участка, государственная собственность на которые не разграничена:	данные отсутствуют
Сведения о наличии земельного спора о местоположении границ земельных участков:	данные отсутствуют
Статус записи об объекте недвижимости:	Сведения об объекте недвижимости имеют статус "актуальные"
Особые отметки:	Сведения необходимые для заполнения разделов 3.1 отсутствуют.
Получатель выписки:	Ситдиков Никита Леонидович

Государственный регистратор		ФГИС ЕГРН
полное наименование должности	подпись	инициалы, фамилия

М.П.

Выписка из Единого государственного реестра недвижимости об объекте недвижимости
Сведения о зарегистрированных правах

Земельный участок			
(вид объекта недвижимости)			
Лист № ___ Раздела 2	Всего листов раздела 2: ___	Всего разделов: ___	Всего листов выписки: ___
16.11.2018 № 99/2018/217131781			
Кадастровый номер:		**64:01:070603:17**	

1.	Правообладатель (правообладатели):		1.1.	Владельцы инвестиционных паев Закрытого паевого инвестиционного рентного фонда "Земельный"
2.	Вид, номер и дата государственной регистрации права:		2.1.	Долевая собственность, № 64-64/013-64/013/032/2016-105/2 от 19.10.2016
3.	Ограничение прав и обременение объекта недвижимости:			
	3.1.1.	вид:		Доверительное управление, доверительное управление
		дата государственной регистрации:		24.10.2018
		номер государственной регистрации:		64:01:070603:17-64/013/2018-1
		срок, на который установлено ограничение прав и обременение объекта недвижимости:		с 19.03.2016 по 30.03.2026
		лицо, в пользу которого установлено ограничение прав и обременение объекта недвижимости:		Обществу с ограниченной ответственностью Управляющая компания "АК БАРС КАПИТАЛ" Д.У. Закрытым паевым инвестиционным рентным фондом "Земельный", ИНН: 1435126880
		основание государственной регистрации:		Договор о передаче прав и обязанностей по договору доверительного управления паевым инвестиционным фондом от 15.08.2018 №ПФФ/150818; Правила доверительного управления Закрытым паевым инвестиционным рентным фондом "Земельный", зарегистрированные Центральным Банком Российской Федерации 03.03.2016 за № 3121
4.	Договоры участия в долевом строительстве:			не зарегистрировано
5.	Заявленные в судебном порядке права требования:			данные отсутствуют
6.	Сведения о возражении в отношении зарегистрированного права:			данные отсутствуют
7.	Сведения о наличии решения об изъятии объекта недвижимости для государственных и муниципальных нужд:			данные отсутствуют
8.	Сведения о невозможности государственной регистрации без личного участия правообладателя или его законного представителя:			
9.	Правопритязания и сведения о наличии поступивших, но не рассмотренных заявлений о проведении государственной регистрации права (перехода, прекращения права), ограничения права или обременения объекта недвижимости, сделки в отношении объекта недвижимости:			данные отсутствуют
10.	Сведения об осуществлении государственной регистрации сделки, права, ограничения права без необходимого в силу закона согласия третьего лица, органа:			данные отсутствуют
11.	Сведения о невозможности государственной регистрации перехода, прекращения, ограничения права на земельный участок из земель сельскохозяйственного назначения:			

Государственный регистратор		ФГИС ЕГРН
полное наименование должности	подпись	инициалы, фамилия

М.П.

Раздел 3

Выписка из Единого государственного реестра недвижимости об объекте недвижимости
Описание местоположения земельного участка

Земельный участок			
(особые отметки)			
Лист № ___ Раздела 3	Всего листов раздела 3: ___	Всего разделов: ___	Всего листов выписки: ___
16.11.2018 № 99/2018/217131781			
Кадастровый номер:		**64:01:070603:17**	

План (чертеж, схема) земельного участка			
Масштаб 1: данные отсутствуют	Условные обозначения:		

Государственный регистратор		ФГИС ЕГРН
полное наименование должности	подпись	инициалы, фамилия

М.П.

Раздел 3.2

Выписка из Единого государственного реестра недвижимости об объекте недвижимости
Описание местоположения земельного участка

Земельный участок			
(особые отметки)			
Лист № ___ Раздела 3.2	Всего листов раздела 3.2: ___	Всего разделов: ___	Всего листов выписки: ___
16.11.2018 № 99/2018/217131781			
Кадастровый номер:		**64:01:070603:17**	

Сведения о характерных точках границы земельного участка
Система координат: МСК-64, зона 3
Зона №

Номер точки	Координаты		Описание закрепления на местности	Средняя квадратическая погрешность определения координат характерных точек границ земельного участка, м
	X	Y		
1	2	3	4	5
1	314842	3241635	данные отсутствуют	0.3
2	315422.86	3241494.57	данные отсутствуют	0.3
3	315487	3241690	данные отсутствуют	0.3
4	315155.45	3242183	данные отсутствуют	0.3
5	314985	3242217	данные отсутствуют	0.3
6	314891	3242235	данные отсутствуют	0.3
7	313939.09	3242443.13	данные отсутствуют	0.3
8	313734.45	3242407.47	данные отсутствуют	7.5
9	313638	3242131	данные отсутствуют	0.3
10	313479.45	3242119.43	данные отсутствуют	0.3
11	313476.04	3241374.49	данные отсутствуют	7.5

Государственный регистратор		ФГИС ЕГРН
полное наименование должности	подпись	инициалы, фамилия

М.П.

Раздел 4

Выписка из Единого государственного реестра недвижимости об объекте недвижимости
Сведения о частях земельного участка

Земельный участок			
(вид объекта недвижимости)			
Лист № ___ Раздела 4	Всего листов раздела 4: ___	Всего разделов: ___	Всего листов выписки: ___
16.11.2018 № 99/2018/217131781			
Кадастровый номер:		**64:01:070603:17**	

План (чертеж, схема) части земельного участка		Учетный номер части: 64:01:070603:17/1	
Масштаб 1: данные отсутствуют	Условные обозначения:		

Государственный регистратор		ФГИС ЕГРН
полное наименование должности	подпись	инициалы, фамилия

М.П.

Раздел 4

Выписка из Единого государственного реестра недвижимости об объекте недвижимости
Сведения о частях земельного участка

Земельный участок			
(вид объекта недвижимости)			
Лист № ___ Раздела 4	Всего листов раздела 4: ___	Всего разделов: ___	Всего листов выписки: ___
16.11.2018 № 99/2018/217131781			
Кадастровый номер:		**64:01:070603:17**	

План (чертеж, схема) части земельного участка		Учетный номер части: 64:01:070603:17/2	
Масштаб 1: данные отсутствуют	Условные обозначения:		

Государственный регистратор		ФГИС ЕГРН
полное наименование должности	подпись	инициалы, фамилия

М.П.

Раздел 4

Выписка из Единого государственного реестра недвижимости об объекте недвижимости
Сведения о частях земельного участка

Земельный участок			
(недвижимости)			
Лист № ___ Раздела 4	Всего листов раздела 4: ___	Всего разделов: ___	Всего листов выписки: ___
16.11.2018 № 99/2018/217131781			
Кадастровый номер:		**64:01:070603:17**	

План (чертеж, схема) части земельного участка		Учетный номер части: **64:01:070603:17/3**	
Масштаб 1: данные отсутствуют	Условные обозначения:		

Государственный регистратор		ФГИС ЕГРН
полное наименование должности	подпись	инициалы, фамилия

М.П.

Раздел 4.1

Выписка из Единого государственного реестра недвижимости об объекте недвижимости
Сведения о частях земельного участка

Земельный участок			
(недвижимости)			
Лист № ___ Раздела 4.1	Всего листов раздела 4.1: ___	Всего разделов: ___	Всего листов выписки: ___
16.11.2018 № 99/2018/217131781			
Кадастровый номер:		**64:01:070603:17**	

Учетный номер части	Площадь ($м^2$)	Содержание ограничения в использовании или ограничения права на объект недвижимости или обременения объекта недвижимости
1	2	3
1	224	Ограничения прав на земельный участок, предусмотренные статьями 56, 56.1 Земельного кодекса Российской Федерации, 64.01.2.21, Постановление о порядке установления охранных зон объектов электросетевого хозяйства и особых условий использования земельных участков, расположенных в границах таких зон № 160 от 24.02.2009
2	3143	Ограничения прав на земельный участок, предусмотренные статьями 56, 56.1 Земельного кодекса Российской Федерации, 64.01.2.9, Постановление о порядке установления охранных зон объектов электросетевого хозяйства и особых условий использования земельных участков, расположенных в границах таких зон № 160 от 24.02.2009
3	224378	Ограничения прав на земельный участок, предусмотренные статьями 56, 56.1 Земельного кодекса Российской Федерации, 64.01.2.63, Постановление Правительства РФ "Об утверждении правил установления на местности границ водоохранных зон и границ прибрежных защитных полос водных объектов" № № 17 от 10.01.2009

Государственный регистратор		ФГИС ЕГРН
полное наименование должности	подпись	инициалы, фамилия

М.П.

Выписка из Единого государственного реестра недвижимости об объекте недвижимости
Сведения о частях земельного участка

Земельный участок			
(вид объекта недвижимости)			
Лист № ___ Раздела 4.2	Всего листов раздела 4.2: ___	Всего разделов: ___	Всего листов выписки: ___
16.11.2018 № 99/2018/217131781			
Кадастровый номер:		**64:01:070603:17**	

Сведения о характерных точках границы части (частей) земельного участка

Учетный номер части: 1

Система координат: МСК-64, зона 3
Зона №

Номер точки	Координаты, м		Описание закрепления на местности	Средняя квадратическая погрешность определения координат характерных точек границы части земельного участка, м
	X	Y		
1	2	3	4	5
1	314842	3241635	данные отсутствуют	0.3
2	315422.86	3241484.57	данные отсутствуют	0.3
11	313476.04	3241374.49	данные отсутствуют	7.5
12	313738.68	3242306.22	данные отсутствуют	данные отсутствуют
13	313688.53	3242275.83	данные отсутствуют	данные отсутствуют
14	313690.57	3242281.7	данные отсутствуют	данные отсутствуют
15	313736.58	3242309.63	данные отсутствуют	данные отсутствуют
16	313739.52	3242283.72	данные отсутствуют	данные отсутствуют
17	313723.71	3242305.98	данные отсутствуют	данные отсутствуют
18	313813.11	3242421.18	данные отсутствуют	данные отсутствуют
19	313842.48	3242426.3	данные отсутствуют	данные отсутствуют
20	313833.43	3242414.62	данные отсутствуют	данные отсутствуют
21	313476.31	3241433.15	данные отсутствуют	данные отсутствуют
22	313569.37	3241488.31	данные отсутствуют	0.2
23	313716.51	3241546.05	данные отсутствуют	0.2
24	313833.3	3241582.5	данные отсутствуют	0.2

Государственный регистратор		ФГИС ЕГРН
полное наименование должности	подпись	инициалы, фамилия

М.П.

Раздел 4.2

Выписка из Единого государственного реестра недвижимости об объекте недвижимости
Сведения о частях земельного участка

Земельный участок			
(вид объекта недвижимости)			
Лист № ___ Раздела 4.2	Всего листов раздела 4.2: ___	Всего разделов: ___	Всего листов выписки: ___
16.11.2018 № 99/2018/217131781			
Кадастровый номер:		**64:01:070603:17**	

Номер точки	Координаты, м		Описание закрепления на местности	Средняя квадратическая погрешность определения координат характерных точек границы части земельного участка, м
	X	Y		
1	2	3	4	5
25	313949.85	3241602.09	данные отсутствуют	0.2
26	314054.1	3241613.38	данные отсутствуют	0.2
27	314154.17	3241624.58	данные отсутствуют	0.2
28	314237.98	3241629.01	данные отсутствуют	0.2
29	314317.63	3241628.71	данные отсутствуют	0.2
30	314383.72	3241626.46	данные отсутствуют	0.2
31	314416.83	3241628.55	данные отсутствуют	0.2
32	314553.18	3241663.99	данные отсутствуют	0.2
33	314621.1	3241686.72	данные отсутствуют	0.2
34	314716.13	3241705.74	данные отсутствуют	0.2
35	314912.11	3241734	данные отсутствуют	0.2
36	315016.28	3241728.96	данные отсутствуют	0.2
37	315097.3	3241718.36	данные отсутствуют	0.2
38	315266.12	3241676.42	данные отсутствуют	0.2
39	315336.1	3241652.6	данные отсутствуют	0.2
40	315421.68	3241621.14	данные отсутствуют	0.2
41	315459.07	3241604.91	данные отсутствуют	данные отсутствуют

Государственный регистратор		ФГИС ЕГРН
полное наименование должности	подпись	инициалы, фамилия

М.П.

Раздел 4.2

Выписка из Единого государственного реестра недвижимости об объекте недвижимости
Сведения о частях земельного участка

Земельный участок			
(вид объекта недвижимости)			
Лист № ___ Раздела 4.2	Всего листов раздела 4.2: ___	Всего разделов: ___	Всего листов выписки: ___
16.11.2018 № 99/2018/217131781			
Кадастровый номер:		**64:01:070603:17**	

Сведения о характерных точках границы части (частей) земельного участка

Учетный номер части: 2

Система координат: МСК-64, зона 3
Зона №

Номер точки	Координаты, м		Описание закрепления на местности	Средняя квадратическая погрешность определения координат характерных точек границы части земельного участка, м
	X	Y		
1	2	3	4	5
1	314842	3241635	данные отсутствуют	0.3
2	315422.86	3241484.57	данные отсутствуют	0.3
11	313476.04	3241374.49	данные отсутствуют	7.5
12	313738.68	3242306.22	данные отсутствуют	данные отсутствуют
13	313688.53	3242275.83	данные отсутствуют	данные отсутствуют
14	313690.57	3242281.7	данные отсутствуют	данные отсутствуют
15	313736.58	3242309.63	данные отсутствуют	данные отсутствуют
16	313739.52	3242293.72	данные отсутствуют	данные отсутствуют
17	313723.71	3242305.98	данные отсутствуют	данные отсутствуют
18	313813.11	3242421.18	данные отсутствуют	данные отсутствуют
19	313842.48	3242426.3	данные отсутствуют	данные отсутствуют
20	313833.43	3242414.62	данные отсутствуют	данные отсутствуют
21	313476.31	3241433.15	данные отсутствуют	данные отсутствуют
22	313569.37	3241488.31	данные отсутствуют	0.2
23	313716.51	3241546.05	данные отсутствуют	0.2
24	313833.3	3241582.5	данные отсутствуют	0.2

Государственный регистратор		ФГИС ЕГРН
полное наименование должности	подпись	инициалы, фамилия

М.П.

Раздел 4.2

Выписка из Единого государственного реестра недвижимости об объекте недвижимости
Сведения о частях земельного участка

Земельный участок			
(вид объекта недвижимости)			
Лист № ___ Раздела 4.2	Всего листов раздела 4.2: ___	Всего разделов: ___	Всего листов выписки: ___
16.11.2018 № 99/2018/217131781			
Кадастровый номер:		**64:01:070603:17**	

Номер точки	Координаты, м		Описание закрепления на местности	Средняя квадратическая погрешность определения координат характерных точек границы части земельного участка, м
	X	Y		
1	2	3	4	5
25	313949.85	3241602.09	данные отсутствуют	0.2
26	314054.1	3241613.38	данные отсутствуют	0.2
27	314154.17	3241624.58	данные отсутствуют	0.2
28	314237.98	3241629.01	данные отсутствуют	0.2
29	314317.63	3241628.71	данные отсутствуют	0.2
30	314383.72	3241626.46	данные отсутствуют	0.2
31	314416.83	3241628.55	данные отсутствуют	0.2
32	314553.18	3241662.99	данные отсутствуют	0.2
33	314621.1	3241686.72	данные отсутствуют	0.2
34	314716.13	3241705.74	данные отсутствуют	0.2
35	314912.11	3241734	данные отсутствуют	0.2
36	315016.28	3241728.96	данные отсутствуют	0.2
37	315097.3	3241718.36	данные отсутствуют	0.2
38	315266.12	3241676.42	данные отсутствуют	0.2
39	315336.1	3241652.6	данные отсутствуют	0.2
40	315421.68	3241621.14	данные отсутствуют	0.2
41	315459.07	3241604.91	данные отсутствуют	данные отсутствуют

Государственный регистратор		ФГИС ЕГРН
полное наименование должности	подпись	инициалы, фамилия

М.П.

Выписка из Единого государственного реестра недвижимости об объекте недвижимости
Сведения о частях земельного участка

Земельный участок			
(недвижимости)			
Лист № ___ Раздела 4.2	Всего листов раздела 4.2: ___	Всего разделов: ___	Всего листов выписки: ___
16.11.2018 № 99/2018/217131781			
Кадастровый номер:		**64:01:070603:17**	

Сведения о характерных точках границы части (частей) земельного участка

Учетный номер части: 3

Система координат: МСК-64, зона 3
Зона №

Номер точки	Координаты, м		Описание закрепления на местности	Средняя квадратическая погрешность определения координат характерных точек границы части земельного участка, м
	X	Y		
1	2	3	4	5
1	314842	3241635	данные отсутствуют	0.3
2	315422.86	3241484.57	данные отсутствуют	0.3
11	313476.04	3241374.49	данные отсутствуют	7.5
12	313738.68	3242306.22	данные отсутствуют	данные отсутствуют
13	313688.53	3242275.83	данные отсутствуют	данные отсутствуют
14	313690.57	3242281.7	данные отсутствуют	данные отсутствуют
15	313736.58	3242309.63	данные отсутствуют	данные отсутствуют
16	313739.52	3242293.72	данные отсутствуют	данные отсутствуют
17	313723.71	3242305.98	данные отсутствуют	данные отсутствуют
18	313813.11	3242421.18	данные отсутствуют	данные отсутствуют
19	313842.48	3242436.3	данные отсутствуют	данные отсутствуют
20	313833.43	3242414.62	данные отсутствуют	данные отсутствуют
21	313476.31	3241433.15	данные отсутствуют	данные отсутствуют
22	313569.37	3241488.31	данные отсутствуют	0.2
23	313716.51	3241546.05	данные отсутствуют	0.2
24	313833.3	3241582.5	данные отсутствуют	0.2

Государственный регистратор		ФГИС ЕГРН
полное наименование должности	подпись	инициалы, фамилия

М.П.

Раздел 4.2

Выписка из Единого государственного реестра недвижимости об объекте недвижимости

Сведения о частях земельного участка

Земельный участок			
(вид объекта недвижимости)			
Лист № ___ Раздела 4.2	Всего листов раздела 4.2: ___	Всего разделов: ___	Всего листов выписки: ___
16.11.2018 № 99/2018/217131781			
Кадастровый номер:		**64:01:070603:17**	

Номер точки	Координаты, м		Описание закрепления на местности	Средняя квадратическая погрешность определения координат характерных точек границы части земельного участка, м
	X	Y		
1	2	3	4	5
25	313949.85	3241602.09	данные отсутствуют	0.2
26	314054.1	3241613.38	данные отсутствуют	0.2
27	314154.17	3241624.58	данные отсутствуют	0.2
28	314237.98	3241629.01	данные отсутствуют	0.2
29	314317.63	3241628.71	данные отсутствуют	0.2
30	314383.72	3241626.46	данные отсутствуют	0.2
31	314416.83	3241628.55	данные отсутствуют	0.2
32	314553.18	3241663.99	данные отсутствуют	0.2
33	314621.1	3241686.72	данные отсутствуют	0.2
34	314716.13	3241705.74	данные отсутствуют	0.2
35	314912.11	3241734	данные отсутствуют	0.2
36	315016.28	3241728.96	данные отсутствуют	0.2
37	315097.3	3241718.36	данные отсутствуют	0.2
38	315266.12	3241676.42	данные отсутствуют	0.2
39	315336.1	3241652.6	данные отсутствуют	0.2
40	315421.68	3241621.14	данные отсутствуют	0.2
41	315459.07	3241604.91	данные отсутствуют	данные отсутствуют

Государственный регистратор		ФГИС ЕГРН
полное наименование должности	подпись	инициалы, фамилия

М.П.

ФГИС ЕГРН

полное наименование органа регистрации прав

Раздел 1

Выписка из Единого государственного реестра недвижимости об объекте недвижимости

Сведения о характеристиках объекта недвижимости

На основании запроса от 15.11.2018 г., поступившего на рассмотрение 17.11.2018 г., сообщаем, что согласно записям Единого государственного реестра недвижимости:

Земельный участок			
(вид объекта недвижимости)			
Лист № ___ Раздела 1	Всего листов раздела 1: ___	Всего разделов: ___	Всего листов выписки: ___
17.11.2018 № 99/2018/217316054			
Кадастровый номер:		**64:01:040603:20**	

Номер кадастрового квартала:	64:01:040603
Дата присвоения кадастрового номера:	10.03.2015
Ранее присвоенный государственный учетный номер:	данные отсутствуют
Адрес:	Саратовская область, Александрово-Гайский район, территория Каменноозерного МО, в 9 км южнее с. Каменное
Площадь:	3795000 +/- 17046кв. м
Кадастровая стоимость, руб.:	692208
Кадастровые номера расположенных в пределах земельного участка объектов недвижимости:	данные отсутствуют
Кадастровые номера объектов недвижимости, из которых образован объект недвижимости:	64:01:000000:5391
Кадастровые номера образованных объектов недвижимости:	данные отсутствуют
Сведения о включении объекта недвижимости в состав предприятия как имущественного комплекса:	

Государственный регистратор		ФГИС ЕГРН
полное наименование должности	подпись	инициалы, фамилия

М.П.

Раздел 1

Выписка из Единого государственного реестра недвижимости об объекте недвижимости

Сведения о характеристиках объекта недвижимости

Земельный участок			
(вид объекта недвижимости)			
Лист № ___ Раздела 1	Всего листов раздела 1: ___	Всего разделов: ___	Всего листов выписки: ___
17.11.2018 № 99/2018/217316054			
Кадастровый номер:		**64:01:040603:20**	

Категория земель:	Земли сельскохозяйственного назначения
Виды разрешенного использования:	Для сельскохозяйственного производства
Сведения о кадастровом инженере:	Котегаров Василий Владимирович №64-11-306, ООО "Александрово-Гайский НПЗЦ"
Сведения о лесах, водных объектах и об иных природных объектах, расположенных в пределах земельного участка:	данные отсутствуют
Сведения о том, что земельный участок полностью или частично расположен в границах зоны с особыми условиями использования территории или территории объекта культурного наследия	данные отсутствуют
Сведения о том, что земельный участок расположен в границах особой экономической зоны, территории опережающего социально-экономического развития, зоны территориального развития в Российской Федерации, игорной зоны:	данные отсутствуют
Сведения о том, что земельный участок расположен в границах особо охраняемой природной территории, охотничьих угодий, лесничеств, лесопарков:	данные отсутствуют
Сведения о результатах проведения государственного земельного надзора:	данные отсутствуют
Сведения о расположении земельного участка в границах территории, в отношении которой утвержден проект межевания территории:	данные отсутствуют

Государственный регистратор		ФГИС ЕГРН
полное наименование должности	подпись	инициалы, фамилия

М.П.

Раздел 1

Выписка из Единого государственного реестра недвижимости об объекте недвижимости

Сведения о характеристиках объекта недвижимости

Земельный участок			
(вид объекта недвижимости)			
Лист № ___ Раздела 1	Всего листов раздела 1: ___	Всего разделов: ___	Всего листов выписки: ___
17.11.2018 № 99/2018/217316054			
Кадастровый номер:		**64:01:040603:20**	

Условный номер земельного участка:	данные отсутствуют
Сведения о принятии акта и (или) заключении договора, предусматривающих предоставление в соответствии с земельным законодательством исполнительным органом государственной власти или органом местного самоуправления находящегося в государственной или муниципальной собственности земельного участка для строительства наемного дома социального использования или наемного дома коммерческого использования:	данные отсутствуют
Сведения о том, что земельный участок или земельные участки образованы на основании решения об изъятии земельного участка и (или) расположенного на нем объекта недвижимости для государственных или муниципальных нужд:	данные отсутствуют
Сведения о том, что земельный участок образован из земель или земельного участка, государственная собственность на которые не разграничена:	данные отсутствуют
Сведения о наличии земельного спора о местоположении границ земельных участков:	данные отсутствуют
Статус записи об объекте недвижимости:	Сведения об объекте недвижимости имеют статус "актуальные"
Особые отметки:	Сведения необходимые для заполнения раздела 4 отсутствуют. Сведения необходимые для заполнения раздела 4.1 отсутствуют. Сведения необходимые для заполнения раздела 4.2 отсутствуют.
Получатель выписки:	Ситдиков Никита Леонидович

Государственный регистратор		ФГИС ЕГРН
полное наименование должности	подпись	инициалы, фамилия

М.П.

Выписка из Единого государственного реестра недвижимости об объекте недвижимости
Сведения о зарегистрированных правах

Земельный участок			
(особые отметки)			
Лист № ___ Раздела 2	Всего листов раздела 2: ___	Всего разделов: ___	Всего листов выписки: ___
17.11.2018 № 99/2018/217316054			
Кадастровый номер:		**64:01:040603:20**	

1.	Правообладатель (правообладатели):		1.1.	Владельцы инвестиционных паев Закрытого пайного инвестиционного рентного фонда "Земельный"
2.	Вид, номер и дата государственной регистрации права:		2.1.	Долевая собственность, № 64-64/013-64/013/017/2016-495/2 от 20.07.2016
3.	Ограничение прав и обременение объекта недвижимости:			
	3.1.1.	вид:	Доверительное управление, Доверительное управление	
		дата государственной регистрации:	24.10.2018	
		номер государственной регистрации:	64:01:040603:20-64/013/2018-1	
		срок, на который установлено ограничение прав и обременение объекта недвижимости:	с 19.03.2016 по 30.03.2029	
		лицо, в пользу которого установлено ограничение прав и обременение объекта недвижимости:	Обществу с ограниченной ответственностью Управляющая компания "АК БАРС КАПИТАЛ" Д.У. Закрытым паевым инвестиционным рентным фондом "Земельный", ИНН: 1435126880	
		основание государственной регистрации:	Договор о передаче прав и обязанностей по договору доверительного управления паевым инвестиционным фондом от 15.08.2018 №ПФФ/150818; Правила доверительного управления Закрытым паевым инвестиционным рентным фондом "Земельный", зарегистрированные Центральным Банком Российской Федерации 03.03.2016 за № 3121	
4.	Договоры участия в долевом строительстве:			не зарегистрировано
5.	Заявленные в судебном порядке права требования:			данные отсутствуют
6.	Сведения о возражении в отношении зарегистрированного права:			данные отсутствуют
7.	Сведения о наличии решения об изъятии объекта недвижимости для государственных и муниципальных нужд:			данные отсутствуют
8.	Сведения о невозможности государственной регистрации без личного участия правообладателя или его законного представителя:			
9.	Правопритязания и сведения о наличии поступивших, но не рассмотренных заявлений о проведении государственной регистрации права (перехода, прекращения права), ограничения права или обременения объекта недвижимости, сделки в отношении объекта недвижимости:			данные отсутствуют
10.	Сведения об осуществлении государственной регистрации сделки, права, ограничения права без необходимого в силу закона согласия третьего лица, органа:			данные отсутствуют
11.	Сведения о невозможности государственной регистрации перехода, прекращения, ограничения права на земельный участок из земель сельскохозяйственного назначения:			

Государственный регистратор		ФГИС ЕГРН
полное наименование должности	подпись	инициалы, фамилия

М.П.

Раздел 3

Выписка из Единого государственного реестра недвижимости об объекте недвижимости
Описание местоположения земельного участка

Земельный участок			
(особые отметки)			
Лист № ___ Раздела 3	Всего листов раздела 3: ___	Всего разделов: ___	Всего листов выписки: ___
17.11.2018 № 99/2018/217316054			
Кадастровый номер:		**64:01:040603:20**	

План (чертеж, схема) земельного участка			
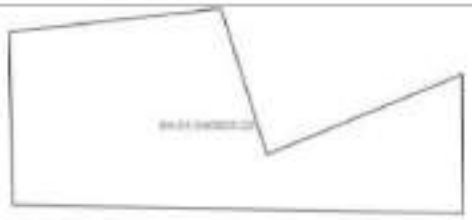			
Масштаб 1: данные отсутствуют	Условные обозначения:		

Государственный регистратор		ФГИС ЕГРН
полное наименование должности	подпись	инициалы, фамилия

М.П.

Раздел 3.1

Выписка из Единого государственного реестра недвижимости об объекте недвижимости
Описание местоположения земельного участка

Земельный участок			
(особые отметки)			
Лист № ___ Раздела 3.1	Всего листов раздела 3.1: ___	Всего разделов: ___	Всего листов выписки: ___
17.11.2018 № 99/2018/217316054			
Кадастровый номер:		**64:01:040603:20**	

Описание местоположения границ земельного участка

Номер п/п	Номер точки		Дирекционный угол	Горизонтальное проложение, м	Описание закрепления на местности	Кадастровые номера смежных участков	Сведения об адресах правообладателей смежных земельных участков
	начальная	конечная					
1	2	3	4	5	6	7	8
1	1	2	данные отсутствуют	данные отсутствуют	данные отсутствуют	данные отсутствуют	данные отсутствуют
2	2	3	данные отсутствуют	данные отсутствуют	данные отсутствуют	данные отсутствуют	данные отсутствуют
3	3	4	данные отсутствуют	данные отсутствуют	данные отсутствуют	данные отсутствуют	данные отсутствуют
4	4	5	данные отсутствуют	данные отсутствуют	данные отсутствуют	данные отсутствуют	данные отсутствуют
5	5	6	данные отсутствуют	данные отсутствуют	данные отсутствуют	данные отсутствуют	данные отсутствуют
6	6	1	данные отсутствуют	данные отсутствуют	данные отсутствуют	данные отсутствуют	данные отсутствуют

Государственный регистратор		ФГИС ЕГРН
полное наименование должности	подпись	инициалы, фамилия

М.П.

Раздел 3.2

Выписка из Единого государственного реестра недвижимости об объекте недвижимости

Описание местоположения земельного участка

Земельный участок			
(вид объекта недвижимости)			
Лист № ___ Раздела 3.2	Всего листов раздела 3.2: ___	Всего разделов: ___	Всего листов выписки: ___
17.11.2018 № 99/2018/217316054			
Кадастровый номер:		**64:01:040603:20**	

Сведения о характерных точках границы земельного участка

Система координат: МСК-64, зона 3
Зона №

Номер точки	Координаты		Описание закрепления на местности	Средняя квадратическая погрешность определения координат характерных точек границ земельного участка, м
	X	Y		
1	2	3	4	5
1	346892.41	3252950.26	Нет закрепления	2.5
2	347075.23	3254573.76	Нет закрепления	2.5
3	345946.91	3254924.14	Нет закрепления	2.5
4	346567.06	3256421.52	Нет закрепления	2.5
5	345490.37	3256430.35	Нет закрепления	2.5
6	345560.03	3252976.93	Нет закрепления	2.5

Государственный регистратор		ФГИС ЕГРН
полное наименование должности	подпись	инициалы, фамилия

М.П.

ФГИС ЕГРН

полное наименование органа регистрации прав

Раздел 1

Выписка из Единого государственного реестра недвижимости об объекте недвижимости

Сведения о характеристиках объекта недвижимости

На основании запроса от 15.11.2018 г., поступившего на рассмотрение 17.11.2018 г., сообщаем, что согласно записям Единого государственного реестра недвижимости:

Земельный участок			
(вид объекта недвижимости)			
Лист № ___ Раздела 1	Всего листов раздела 1: ___	Всего разделов: ___	Всего листов выписки: ___
17.11.2018 № 99/2018/217343939			
Кадастровый номер:		**64:22:121603:26**	

Номер кадастрового квартала:	64:22:121603
Дата присвоения кадастрового номера:	21.07.2015
Ранее присвоенный государственный учетный номер:	данные отсутствуют
Адрес:	Саратовская область, р-н Новоузенский, тер Алгайское МО, в 2 км севернее х.Старый Пендаш
Площадь:	640000 +/- 7000кв. м
Кадастровая стоимость, руб.:	236800
Кадастровые номера расположенных в пределах земельного участка объектов недвижимости:	данные отсутствуют
Кадастровые номера объектов недвижимости, из которых образован объект недвижимости:	64:22:121603:3
Кадастровые номера образованных объектов недвижимости:	данные отсутствуют
Сведения о включении объекта недвижимости в состав предприятия как имущественного комплекса:	

Государственный регистратор		ФГИС ЕГРН
полное наименование должности	подпись	инициалы, фамилия

М.П.

Раздел 1

Выписка из Единого государственного реестра недвижимости об объекте недвижимости

Сведения о характеристиках объекта недвижимости

Земельный участок			
(вид объекта недвижимости)			
Лист № ___ Раздела 1	Всего листов раздела 1: ___	Всего разделов: ___	Всего листов выписки: ___
17.11.2018 № 99/2018/217343939			
Кадастровый номер:		**64:22:121603:26**	

Категория земель:	
Виды разрешенного использования:	для сельскохозяйственного производства
Сведения о кадастровом инженере:	Злобин Михаил Петрович №64-11-171, общество с ограниченной ответственностью "Александрово-Гайский ПТЗЦ"
Сведения о лесах, водных объектах и об иных природных объектах, расположенных в пределах земельного участка:	данные отсутствуют
Сведения о том, что земельный участок полностью или частично расположен в границах зоны с особыми условиями использования территории или территории объекта культурного наследия	данные отсутствуют
Сведения о том, что земельный участок расположен в границах особой экономической зоны, территории опережающего социально-экономического развития, зоны территориального развития в Российской Федерации, игорной зоны:	данные отсутствуют
Сведения о том, что земельный участок расположен в границах особо охраняемой природной территории, охотничьих угодий, лесничеств, лесопарков:	данные отсутствуют
Сведения о результатах проведения государственного земельного надзора:	данные отсутствуют
Сведения о расположении земельного участка в границах территории, в отношении которой утвержден проект межевания территории:	данные отсутствуют

Государственный регистратор		ФГИС ЕГРН
полное наименование должности	подпись	инициалы, фамилия

М.П.

Раздел 1

Выписка из Единого государственного реестра недвижимости об объекте недвижимости

Сведения о характеристиках объекта недвижимости

Земельный участок			
(вид объекта недвижимости)			
Лист № ___ Раздела 1	Всего листов раздела 1: ___	Всего разделов: ___	Всего листов выписки: ___
17.11.2018 № 99/2018/217343939			
Кадастровый номер:		**64:22:121603:26**	

Условный номер земельного участка:	данные отсутствуют
Сведения о принятии акта и (или) заключении договора, предусматривающих предоставление в соответствии с земельным законодательством исполнительным органом государственной власти или органом местного самоуправления находящегося в государственной или муниципальной собственности земельного участка для строительства наемного дома социального использования или наемного дома коммерческого использования:	данные отсутствуют
Сведения о том, что земельный участок или земельные участки образованы на основании решения об изъятии земельного участка и (или) расположенного на нем объекта недвижимости для государственных или муниципальных нужд:	данные отсутствуют
Сведения о том, что земельный участок образован из земель или земельного участка, государственная собственность на которые не разграничена:	данные отсутствуют
Сведения о наличии земельного спора о местоположении границ земельных участков:	данные отсутствуют
Статус записи об объекте недвижимости:	Сведения об объекте недвижимости имеют статус "актуальные"
Особые отметки:	Сведения необходимые для заполнения разделов 4 отсутствуют. Сведения необходимые для заполнения раздела 4.1 отсутствуют. Сведения необходимые для заполнения раздела 4.2 отсутствуют.
Получатель выписки:	Ситдиков Никита Леонидович

Государственный регистратор		ФГИС ЕГРН
полное наименование должности	подпись	инициалы, фамилия

М.П.

Выписка из Единого государственного реестра недвижимости об объекте недвижимости
Сведения о зарегистрированных правах

Земельный участок			
(особые отметки)			
Лист № ___ Раздела 2	Всего листов раздела 2: ___	Всего разделов: ___	Всего листов выписки: ___
17.11.2018 № 99/2018/217243939			
Кадастровый номер:		**64:22:121603:26**	

1.	Правообладатель (правообладатели):		1.1.	Владельцы инвестиционных паев Закрытого паевого инвестиционного рентного фонда "Земельный"
2.	Вид, номер и дата государственной регистрации права:		2.1.	Долевая собственность, № 64-64/013-64/013/032/2016-120/2 от 19.10.2016
3.	Ограничение прав и обременение объекта недвижимости:			
	3.1.1.	вид:		Доверительное управление, доверительное управление
		дата государственной регистрации:		25.10.2018
		номер государственной регистрации:		64:22:121603:26-64/013/2018-1
		срок, на который установлено ограничение прав и обременение объекта недвижимости:		с 19.03.2016 по 30.03.2029
		лицо, в пользу которого установлено ограничение прав и обременение объекта недвижимости:		Обществу с ограниченной ответственностью Управляющая компания "АК БАРС КАПИТАЛ" Д.У. Закрытым паевым инвестиционным рентным фондом "Земельный", ИНН: 1435126880
		основание государственной регистрации:		Договор о передаче прав и обязанностей по договору доверительного управления паевым инвестиционным фондом от 15.08.2018 №ПФФ/150818; Правила доверительного управления Закрытым паевым инвестиционным рентным фондом "Земельный", зарегистрированные Центральным Банком Российской Федерации 03.03.2016 за № 3121
4.	Договоры участия в долевом строительстве:			не зарегистрировано
5.	Заявленные в судебном порядке права требования:			данные отсутствуют
6.	Сведения о возражении в отношении зарегистрированного права:			данные отсутствуют
7.	Сведения о наличии решения об изъятии объекта недвижимости для государственных и муниципальных нужд:			данные отсутствуют
8.	Сведения о невозможности государственной регистрации без личного участия правообладателя или его законного представителя:			
9.	Правопритязания и сведения о наличии поступивших, но не рассмотренных заявлений о проведении государственной регистрации права (перехода, прекращения права), ограничения права или обременения объекта недвижимости, сделки в отношении объекта недвижимости:			данные отсутствуют
10.	Сведения об осуществлении государственной регистрации сделки, права, ограничения права без необходимого в силу закона согласия третьего лица, органа:			данные отсутствуют
11.	Сведения о невозможности государственной регистрации перехода, прекращения, ограничения права на земельный участок из земель сельскохозяйственного назначения:			

Государственный регистратор		ФГИС ЕГРН
полное наименование должности	подпись	инициалы, фамилия

М.П.

Раздел 3

Выписка из Единого государственного реестра недвижимости об объекте недвижимости
Описание местоположения земельного участка

Земельный участок			
(особые отметки)			
Лист № ___ Раздела 3	Всего листов раздела 3: ___	Всего разделов: ___	Всего листов выписки: ___
17.11.2018 № 99/2018/217343939			
Кадастровый номер:		**64:22:121603:26**	

План (чертеж, схема) земельного участка			
Масштаб 1: данные отсутствуют	Условные обозначения:		

Государственный регистратор		ФГИС ЕГРН
полное наименование должности	подпись	инициалы, фамилия

М.П.

Раздел 3.1

Выписка из Единого государственного реестра недвижимости об объекте недвижимости
Описание местоположения земельного участка

Земельный участок			
(особые отметки)			
Лист № ___ Раздела 3.1	Всего листов раздела 3.1: ___	Всего разделов: ___	Всего листов выписки: ___
17.11.2018 № 99/2018/217343939			
Кадастровый номер:		**64:22:121603:26**	

Описание местоположения границ земельного участка

Номер п/п	Номер точки		Дирекционный угол	Горизонтальное проложение, м	Описание закрепления на местности	Кадастровые номера смежных участков	Сведения об адресах правообладателей смежных земельных участков
	начальная	конечная					
1	2	3	4	5	6	7	8
1	1	2	данные отсутствуют	данные отсутствуют	-	данные отсутствуют	данные отсутствуют
2	2	3	данные отсутствуют	данные отсутствуют	-	данные отсутствуют	данные отсутствуют
3	3	4	данные отсутствуют	данные отсутствуют	-	данные отсутствуют	данные отсутствуют
4	4	1	данные отсутствуют	данные отсутствуют	-	данные отсутствуют	данные отсутствуют

Государственный регистратор		ФГИС ЕГРН
полное наименование должности	подпись	инициалы, фамилия

М.П.

Раздел 3.2

Выписка из Единого государственного реестра недвижимости об объекте недвижимости

Описание местоположения земельного участка

Земельный участок			
(особые отметки)			
Лист № ___ Раздела 3.2	Всего листов раздела 3.2: ___	Всего разделов: ___	Всего листов выписки: ___
17.11.2018 № 99/2018/217243939			
Кадастровый номер:		**64:23:121603:26**	

Сведения о характерных точках границы земельного участка

Система координат: МСК-64, зона 3

Зона №

Номер точки	Координаты		Описание закрепления на местности	Средняя квадратическая погрешность определения координат характерных точек границ земельного участка, м
	X	Y		
1	2	3	4	5
1	344717.95	3242572.27	данные отсутствуют	2.5
2	344717.4	3243936.52	данные отсутствуют	2.5
3	344255.86	3243933.83	данные отсутствуют	2.5
4	344278.81	3242575.73	данные отсутствуют	2.5

Государственный регистратор		ФГИС ЕГРН
полное наименование должности	подпись	инициалы, фамилия

М.П.

[redacted]

[illegible]

[illegible]

[illegible]

[illegible]

[illegible]

[illegible]

[illegible]



ФГИС ЕГРН

полное наименование органа регистрации прав

Раздел 1

Выписка из Единого государственного реестра недвижимости об объекте недвижимости

Сведения о характеристиках объекта недвижимости

На основании запроса от 15.11.2018 г., поступившего на рассмотрение 17.11.2018 г., сообщаем, что согласно записям Единого государственного реестра недвижимости:

Земельный участок			
(вид объекта недвижимости)			
Лист № ___ Раздела 1	Всего листов раздела 1: ___	Всего разделов: ___	Всего листов выписки: ___
17.11.2018 № 99/2018/217255298			
Кадастровый номер:		**64:01:040603:17**	

Номер кадастрового квартала:	64:01:040603
Дата присвоения кадастрового номера:	15.07.2010
Ранее присвоенный государственный учетный номер:	данные отсутствуют
Адрес:	Саратовская обл, р-н Александрово-Гайский, тер Каменновское МО, на расстоянии 1,5 км юго-восточнее х.Щеголин
Площадь:	660000 кв. м
Кадастровая стоимость, руб.:	118800
Кадастровые номера расположенных в пределах земельного участка объектов недвижимости:	данные отсутствуют
Кадастровые номера объектов недвижимости, из которых образован объект недвижимости:	64:01:040603:13
Кадастровые номера образованных объектов недвижимости:	данные отсутствуют
Сведения о включении объекта недвижимости в состав предприятия как имущественного комплекса:	

Государственный регистратор		ФГИС ЕГРН
полное наименование должности	подпись	инициалы, фамилия

М.П.

Раздел 1

Выписка из Единого государственного реестра недвижимости об объекте недвижимости

Сведения о характеристиках объекта недвижимости

Земельный участок			
(вид объекта недвижимости)			
Лист № ___ Раздела 1	Всего листов раздела 1: ___	Всего разделов: ___	Всего листов выписки: ___
17.11.2018 № 99/2018/217255298			
Кадастровый номер:		**64:01:040603:17**	

Категория земель:	Земли сельскохозяйственного назначения
Виды разрешенного использования:	Для сельскохозяйственного производства
Сведения о кадастровом инженере:	данные отсутствуют
Сведения о лесах, водных объектах и об иных природных объектах, расположенных в пределах земельного участка:	данные отсутствуют
Сведения о том, что земельный участок полностью или частично расположен в границах зоны с особыми условиями использования территории или территории объекта культурного наследия	данные отсутствуют
Сведения о том, что земельный участок расположен в границах особой экономической зоны, территории опережающего социально-экономического развития, зоны территориального развития в Российской Федерации, игорной зоны:	данные отсутствуют
Сведения о том, что земельный участок расположен в границах особо охраняемой природной территории, охотничьих угодий, лесничества, лесопарков:	данные отсутствуют
Сведения о результатах проведения государственного земельного надзора:	данные отсутствуют
Сведения о расположении земельного участка в границах территории, в отношении которой утвержден проект межевания территории:	данные отсутствуют

Государственный регистратор		ФГИС ЕГРН
полное наименование должности	подпись	инициалы, фамилия

М.П.

Раздел 1

Выписка из Единого государственного реестра недвижимости об объекте недвижимости
Сведения о характеристиках объекта недвижимости

Земельный участок			
(вид объекта недвижимости)			
Лист № ___ Раздела 1	Всего листов раздела 1: ___	Всего разделов: ___	Всего листов выписки: ___
17.11.2018 № 99/2018/217355398			
Кадастровый номер:		**64:01:040603:17**	

Условный номер земельного участка:	данные отсутствуют
Сведения о принятии акта и (или) заключении договора, предусматривающих предоставление в соответствии с земельным законодательством исполнительным органом государственной власти или органом местного самоуправления находящегося в государственной или муниципальной собственности земельного участка для строительства наемного дома социального использования или наемного дома коммерческого использования:	данные отсутствуют
Сведения о том, что земельный участок или земельные участки образованы на основании решения об изъятии земельного участка и (или) расположенного на нем объекта недвижимости для государственных или муниципальных нужд:	данные отсутствуют
Сведения о том, что земельный участок образован из земель или земельного участка, государственная собственность на которые не разграничена:	данные отсутствуют
Сведения о наличии земельного спора о несогласовании границ земельных участков:	данные отсутствуют
Статус записи об объекте недвижимости:	Сведения об объекте недвижимости имеют статус "актуальные"
Особые отметки:	Сведения необходимые для заполнения разделов 3.1 отсутствуют. Сведения необходимые для заполнения раздела 4 отсутствуют. Сведения необходимые для заполнения раздела 4.1 отсутствуют. Сведения необходимые для заполнения разделов 4.2 отсутствуют.
Получатель выписки:	Сигдиков Никита Леонидович

Государственный регистратор		ФГИС ЕГРН
полное наименование должности	подпись	инициалы, фамилия

М.П.

Раздел 2

Выписка из Единого государственного реестра недвижимости об объекте недвижимости
Сведения о зарегистрированных правах

Земельный участок			
(вид объекта недвижимости)			
Лист № ___ Раздела 2	Всего листов раздела 2: ___	Всего разделов: ___	Всего листов выписки: ___
17.11.2018 № 99/2018/217355398			
Кадастровый номер:		**64:01:040603:17**	

1.	Правообладатель (правообладатели):	1.1.	Владельцы инвестиционных паев Закрытого паевого инвестиционного рентного фонда "Земельный"
2.	Вид, номер и дата государственной регистрации права:	2.1.	Долевая собственность, № 64-64/013-64/013/027/2016-79/2 от 22.07.2016
3.	Ограничение прав и обременение объекта недвижимости:		
3.1.1.	вид:		Доверительное управление, доверительное управление
	дата государственной регистрации:		24.10.2018
	номер государственной регистрации:		64:01:040603:17-64/013/2018-1
	срок, на который установлено ограничение прав и обременение объекта недвижимости:		с 19.03.2016 по 30.03.2029
	лицо, в пользу которого установлено ограничение прав и обременение объекта недвижимости:		Обществу с ограниченной ответственностью Управляющая компания "АК БАРС КАПИТАЛ" Д.У. Закрытым паевым инвестиционным рентным фондом "Земельный", ИНН: 1435126880
	основание государственной регистрации:		Договор о передаче прав и обязанностей по договору доверительного управления паевым инвестиционным фондом от 15.08.2018 №ПФФ/150818; Правила доверительного управления Закрытым паевым инвестиционным рентным фондом "Земельный", зарегистрированные Центральным Банком Российской Федерации 03.03.2016 за № 3121
4.	Договоры участия в долевом строительстве:		не зарегистрировано
5.	Заявленные в судебном порядке права требования:		данные отсутствуют
6.	Сведения о возражении в отношении зарегистрированного права:		данные отсутствуют
7.	Сведения о наличии решения об изъятии объекта недвижимости для государственных и муниципальных нужд:		данные отсутствуют
8.	Сведения о невозможности государственной регистрации без личного участия правообладателя или его законного представителя:		
9.	Правопритязания и сведения о наличии поступивших, но не рассмотренных заявлений о проведении государственной регистрации прав (перехода,		данные отсутствуют

	прекращения права), ограничения права или обременения объекта недвижимости, сделки в отношении объекта недвижимости:	
10.	Сведения об осуществлении государственной регистрации сделки, права, ограничения права без необходимого в силу закона согласия третьего лица, органа:	данные отсутствуют
11.	Сведения о невозможности государственной регистрации перехода, прекращения, ограничения права на земельный участок из земель сельскохозяйственного назначения:	

Государственный регистратор		ФГИС ЕГРН
полное наименование должности	подпись	инициалы, фамилия

М.П.

Раздел 3

Выписка из Единого государственного реестра недвижимости об объекте недвижимости

Описание местоположения земельного участка

Земельный участок			
(особые отметки)			
Лист № ___ Раздела 3	Всего листов раздела 3: ___	Всего разделов: ___	Всего листов выписки: ___
17.11.2018 № 99/2018/217355398			
Кадастровый номер:		**64:01:040603:17**	

План (чертеж, схема) земельного участка			
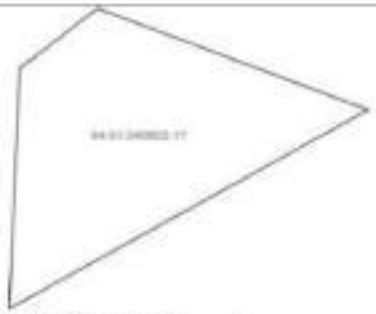			
Масштаб 1: данные отсутствуют	Условные обозначения:		

Государственный регистратор		ФГИС ЕГРН
полное наименование должности	подпись	инициалы, фамилия

М.П.

Выписка из Единого государственного реестра недвижимости об объекте недвижимости

Описание местоположения земельного участка

Земельный участок			
(особые отметки)			
Лист № ___ Раздела 3.2	Всего листов раздела 3.2: ___	Всего разделов: ___	Всего листов выписки: ___
17.11.2018 № 99/2018/217255298			
Кадастровый номер:		**64:01:040603:17**	

Сведения о характерных точках границы земельного участка

Система координат: МСК-64, зона 3

Зона №

Номер точки	Координаты		Описание закрепления на местности	Средняя квадратическая погрешность определения координат характерных точек границ земельного участка, м
	X	Y		
1	2	3	4	5
1	345715.94	3249766.75	данные отсутствуют	7.5
2	346562.24	3249805.16	данные отсутствуют	7.5
3	346772.81	3250075.2	данные отсутствуют	7.5
4	346416.24	3251019.32	данные отсутствуют	7.5

Государственный регистратор		ФГИС ЕГРН
полное наименование должности	подпись	инициалы, фамилия

М.П.

ПРИЛОЖЕНИЕ 3
Документы на Оценщика и организацию

ОБЩЕРОССИЙСКАЯ ОБЩЕСТВЕННАЯ ОРГАНИЗАЦИЯ
„РОССИЙСКОЕ ОБЩЕСТВО ОЦЕНЩИКОВ"

СВИДЕТЕЛЬСТВО

о членстве в саморегулируемой организации оценщиков

Общероссийская общественная организация «Российское общество оценщиков» зарегистрирована Федеральной регистрационной службой в едином государственном реестре саморегулируемых организаций оценщиков 9 июля 2007 г. регистрационный № 0003.

Оценщик:

Семенова Марина Викторовна

(фамилия, имя и отчество)

паспорт: серия 8414 № 340349, выдан 29.12.2014г.
Отделением ОФМС России по Республике Алтай в т. Горно - Алтайске

(орган, выдавший документ)

включен в реестр членов РОО:
« 05 » ноября 2009г., регистрационный № 006103

Оценщик имеет право осуществлять оценочную деятельность на всей территории Российской Федерации в соответствии с Федеральным законом «Об оценочной деятельности в Российской Федерации» №135-ФЗ от 29.07.1998г.

Выдано « 07 » ноября 2018 года.

Президент С.А. Табакова

М.П.

0025663 *

ИНГОССТРАХ Ingosstrakh

АЛЬФА СТРАХОВАНИЕ

ДОГОВОР (СТРАХОВОЙ ПОЛИС)

№ 433-121121/18 / 0325R/776/00002/18 - 006103 от «07» сентября 2018 г.

ОБЯЗАТЕЛЬНОГО СТРАХОВАНИЯ ОТВЕТСТВЕННОСТИ ОЦЕНЩИКА

г. Москва

Настоящий Договор (Страховой Полис) выдан в подтверждение того, что указанные ниже Сострахованные и Страхователь заключили Договор страхования № 433-121121/18 / 0325R/776/00002/18 - 006103 от «07» сентября 2018 г. в соответствии с Правилами страхования ответственности оценщиков от 12.12.2017г. СПАО «Ингосстрах» (далее – Правила страхования). Данный Договор (Страховой Полис) является Договором страхования в соответствии со статьей 940 Гражданского Кодекса РФ.

1. СТРАХОВАТЕЛЬ:

1.1. **Семенова Марина Викторовна**
Паспортные данные: Сер. 8414 №040349 выдан Отделением ОФМС России по Республике Алтай в г. Горно - Алтайске (код подразделения - 040-001) 29.12.2014
Адрес регистрации: 649002, Республика Алтай, г. Горно - Алтайск, ул. Поселковая, д. 6, кв./оф. 6

2. СОСТРАХОВЩИКИ:

2.1. **СПАО «Ингосстрах»** (далее – Сострахованщик 1), в доле (от суммы страхового возмещения и суммы страховой премии) 60%, Адрес местонахождения: Россия, 117997, г. Москва, ул. Пятницкая, д.12, стр.2, Лицензия ЦБ РФ СИ № 1928 от 23.09.2015 г., эл. адрес: prof-rmk@ingos.ru, тел: (495) 956-77-77

2.2. **АО «АльфаСтрахование»** (далее – Сострахованщик 2), в доле (от суммы страхового возмещения и суммы страховой премии) 40%. Адрес местонахождения: Россия, 115162, г. Москва, ул. Шаболовка, д. 31, стр. 6, Лицензия ЦБ РФ СИ № 2239 от 13.11.2017 г., тел: (495) 788-09-99, факс: (495) 785-08-88

3. ОБЪЕКТ СТРАХОВАНИЯ:

3.1. Объектом страхования по настоящему Договору страхования является имущественные интересы, связанные с риском ответственности Страхователя по обязательствам, возникающим вследствие причинения ущерба заказчику, заключившему договор на проведение оценки, и (или) иным третьим лицам.
3.2. Объектом страхования также является не противоречащие законодательству Российской Федерации имущественные интересы Страхователя, связанные с весеннем согласованных со Сострахованщиком I расходов Страхователя на его защиту при ведении дел в судебных и арбитражных органах, включая расходы на оплату услуг экспертов и адвокатов, которые Страхователь понес в результате предъявления ему требований (имущественных претензий), связанных с осуществлением оценочной деятельности.

4. СТРАХОВОЙ СЛУЧАЙ:

4.1. По настоящему Договору страховым случаем является установленный вступившим в законную силу решением арбитражного суда или признанный Страхователем с письменного согласия Сострахованщика I факт причинения ущерба действиями (бездействием) Страхователя в результате нарушения требований федеральных стандартов оценки, стандартов и правил оценочной деятельности Саморегулируемой организацией (Общероссийская общественная организация «Российское общество оценщиков»), членом которой является Страхователь на момент причинения ущерба.
4.2. Страховым случаем также является возникновение у Страхователя расходов на защиту при ведении дел в судебных органах, включая расходы на оплату услуг экспертов и адвокатов, которые были понесены в результате предъявления требований (имущественных претензий) третьих лиц.

5. ПЕРИОД СТРАХОВАНИЯ (СРОК ДЕЙСТВИЯ ДОГОВОРА СТРАХОВАНИЯ):

5.1. С **«01» января 2019 года** по **«30» июня 2020 года**, обе даты включительно, при условии оплаты страховой премии в порядке, предусмотренном настоящим Договором.
5.2. Настоящий Договор покрывает исключительно требования (имущественные претензии) о возмещении реального ущерба, причиненного в Период страхования, заявленные Страхователю в течение срока исковой давности (3 года), установленного законодательством Российской Федерации.

6. РЕТРОАКТИВНЫЙ ПЕРИОД:

6.1. Страховая защита по настоящему Договору распространяется на страховые случаи, происходящие в результате действий (бездействия) Страхователя, имевших место в течение Периода страхования или Ретроактивного периода. Ретроактивный период по настоящему Договору устанавливается, начиная с даты, когда Страхователь начал осуществлять оценочную деятельность.

7. СТРАХОВОЕ ВОЗМЕЩЕНИЕ:

7.1. В сумму страхового возмещения, подлежащего выплате Сострахованщиками при наступлении страхового случая по настоящему Договору, включаются расходы, указанные в п.п. 10.4.1.1., 10.4.2., 10.4.3. и 10.4.4. Правил страхования.

8. ЛИМИТ ОТВЕТСТВЕННОСТИ СОСТРАХОВЩИКОВ:

8.1 Лимит ответственности по настоящему Договору по всем страховым случаям (в соответствии с п.3.1. настоящего Договора) устанавливается в размере **300 000 (Триста тысяч) рублей.**
8.2. Лимит ответственности в отношении Расходов на защиту (в соответствии с п.3.2. настоящего Договора) устанавливается в размере **100 000 (Сто тысяч) рублей.**

9. ФРАНШИЗА:

9.1. По настоящему Договору франшиза не установлена.

10. ПОРЯДОК ОПЛАТЫ СТРАХОВОЙ ПРЕМИИ:

10.1. Страховая премия подлежит оплате по поручению Страхователя третьим лицам (Общероссийская общественная организация «Российское общество оценщиков», Адрес местонахождения: 107066, г. Москва, 1-й Басманный пер., д. 2а, стр. 1, ИНН 7708022445). При осуществлении оплаты страховой премии третьим лицам в согласованной сумме и в установленный срок, Страхователь считается надлежаще исполнившим свою обязанность по оплате страховой премии согласно настоящему Договору. Комиссия по переводу уплачивается за счет плательщика, комиссия банка-корреспондента – за счет получателя.
10.2. При неуплате страховой премии, настоящий Договор считается не вступившим в силу и не влечет каких-либо правовых последствий для его сторон.

СТРАХОВАТЕЛЬ:

Семенова Марина Викторовна

СОСТРАХОВЩИК 1: СПАО «Ингосстрах»

От Сострахованщика 1: _____

(Начальник отдела страхования Армянских и профессиональных рисков Архангельский С.Ю. по основании Доверенностей № 1799243/2017 от 10.11.2017г. и №9358/18 от 23.08.2018г. от АО «АльфаСтрахование»)

КВАЛИФИКАЦИОННЫЙ АТТЕСТАТ В ОБЛАСТИ ОЦЕНОЧНОЙ ДЕЯТЕЛЬНОСТИ

№ 015401-1 «26» октября 2018 г.

Настоящий квалификационный аттестат в области оценочной деятельности по направлению оценочной деятельности

«Оценка недвижимости»

выдан Семеновой Марине Викторовне

на основании решения федерального бюджетного учреждения «Федеральный ресурсный центр по организации подготовки управленческих кадров»

от «26» октября 2018 г. № 94

Директор А.С. Бункин

Квалификационный аттестат выдается на три года и действует до «26» октября 2021 г.

Абсолют Страхование

Общество с ограниченной ответственностью
«Абсолют Страхование» (ООО «Абсолют Страхование»)
115280, г. Москва, ул. Ленинская Слобода, д.26, стр.4 +7 (495) 987-18-38 info@absolutins.ru www.absolutins.ru ИНН 7728178825 КПП 773501001

ПОЛИС № 022-073-003267/19

страхования гражданской ответственности юридического лица, с которым оценщик заключил трудовой договор, за нарушение договора на проведение оценки и причинение вреда имуществу третьих лиц

Настоящий Полис выдан в подтверждение того, что заключен Договор страхования гражданской ответственности юридического лица, с которым оценщик заключил трудовой договор, за нарушение договора на проведение оценки и причинение вреда имуществу третьих лиц № 022-073-003267/19 от 19.04.2019 г. (далее - Договор) в соответствии с Правилами страхования ответственности оценщиков ООО "Абсолют Страхование" в редакции, действующей на дату заключения Договора, и на основании Заявления на страхование.

СТРАХОВАТЕЛЬ:	***Общество с ограниченной ответственностью «ОЗФ ГРУПП»***
ЮРИДИЧЕСКИЙ АДРЕС:	***101000, г. Москва, ул. Маросейка, д.10/1, стр.1***
ОБЩАЯ СТРАХОВАЯ СУММА:	***501 000 000 (Пятьсот один миллион) рублей***
ФРАНШИЗА:	*Не установлена*
СРОК ДЕЙСТВИЯ ДОГОВОРА (СРОК СТРАХОВАНИЯ):	***с «21» мая 2019 г. по «20» мая 2020 г.***
ОБЪЕКТ СТРАХОВАНИЯ:	*Объектом страхования являются не противоречащие законодательству Российской Федерации имущественные интересы Страхователя связанные с риском наступления ответственности Страхователя за нарушение договора на проведение оценки и (или) за причинение вреда имуществу третьих лиц в результате нарушения Страхователем требований Федерального закона «Об оценочной деятельности в Российской Федерации», федеральных стандартов оценки, иных нормативных правовых актов Российской Федерации в области оценочной деятельности, стандартов и правил оценочной деятельности.* *Объекты оценки, в отношении которых Страхователь (Застрахованные лица) осуществляют оценочную деятельность:* *- имущественные интересы, связанные с риском наступления ответственности Страхователя по обязательствам, возникающим вследствие причинения ущерба заказчику, заключившему договор на проведение оценки, и (или) третьим лицам;* *- имущественные интересы, связанные с риском наступления ответственности Страхователя за нарушение договора на проведение оценки;* *- имущественные интересы, связанные с риском наступления ответственности Страхователя за причинение вреда имуществу третьих лиц в результате нарушения требований Федерального закона, федеральных стандартов оценки, иных нормативных правовых актов РФ в области оценочной деятельности, стандартов и правил оценочной деятельности.*
СТРАХОВОЙ СЛУЧАЙ:	*Страховым случаем является установленный вступившим в законную силу решением арбитражного суда или признанный Страховщиком факт:* *- нарушения договора на проведение оценки действиями (бездействием) Страхователя в результате нарушения требований Федерального закона, федеральных стандартов оценки, иных нормативно-правовых актов РФ в области оценочной деятельности, стандартов и правил оценочной деятельности, установленных саморегулируемой организацией оценщиков, членом которой являлся оценщик на момент причинения ущерба;* *- причинения вреда имуществу третьих лиц действиями (бездействием) Страхователя в результате нарушения требований Федерального закона, федеральных стандартов оценки, иных нормативно-правовых актов РФ в области оценочной деятельности, стандартов и правил оценочной деятельности, установленных саморегулируемой организацией оценщиков, членом которой являлся оценщик на момент причинения ущерба.* *Случай признается страховым в соответствии с п.3.2. Договора.*

Страховщик:
ООО «Абсолют страхование»
Первый заместитель Генерального директора
на основании Доверенности №163/19 от 14.02.2019г.

_____ *(Кривошеев В.А.)*
(подпись) *М.П.*
«19» апреля 2019г.

Страхователь:
Общество с ограниченной ответственностью
«ОЗФ ГРУПП»
Директор на основании Устава

_____ *(Черников А.Ю.)*
(подпись) *М.П.*
«19» апреля 2019г.

Представитель Страховщика Потапова Е.Ю.
Тел. 8 (495) 987-18-38, доб.2407

НЕКОММЕРЧЕСКОЕ ПАРТНЕРСТВО
«ГИЛЬДИЯ ПРОФЕССИОНАЛЬНЫХ ЭКСПЕРТОВ И ОЦЕНЩИКОВ»

24 апреля 2014 г. № 00022

СВИДЕТЕЛЬСТВО

Общество с ограниченной ответственностью
«ОЗФ ГРУПП»

ИНН 7732507360

Адрес: 101000, г. Москва
ул. Маросейка, дом 10/1, стр.1

является членом
НЕКОММЕРЧЕСКОГО ПАРТНЕРСТВА
«ГИЛЬДИЯ ПРОФЕССИОНАЛЬНЫХ ЭКСПЕРТОВ И ОЦЕНЩИКОВ»

Президент НП «ГПЭО» Е.Л. Палочкин

В случае прекращения членства данное свидетельство подлежит возврату в НП «ГПЭО»

ГПЭО